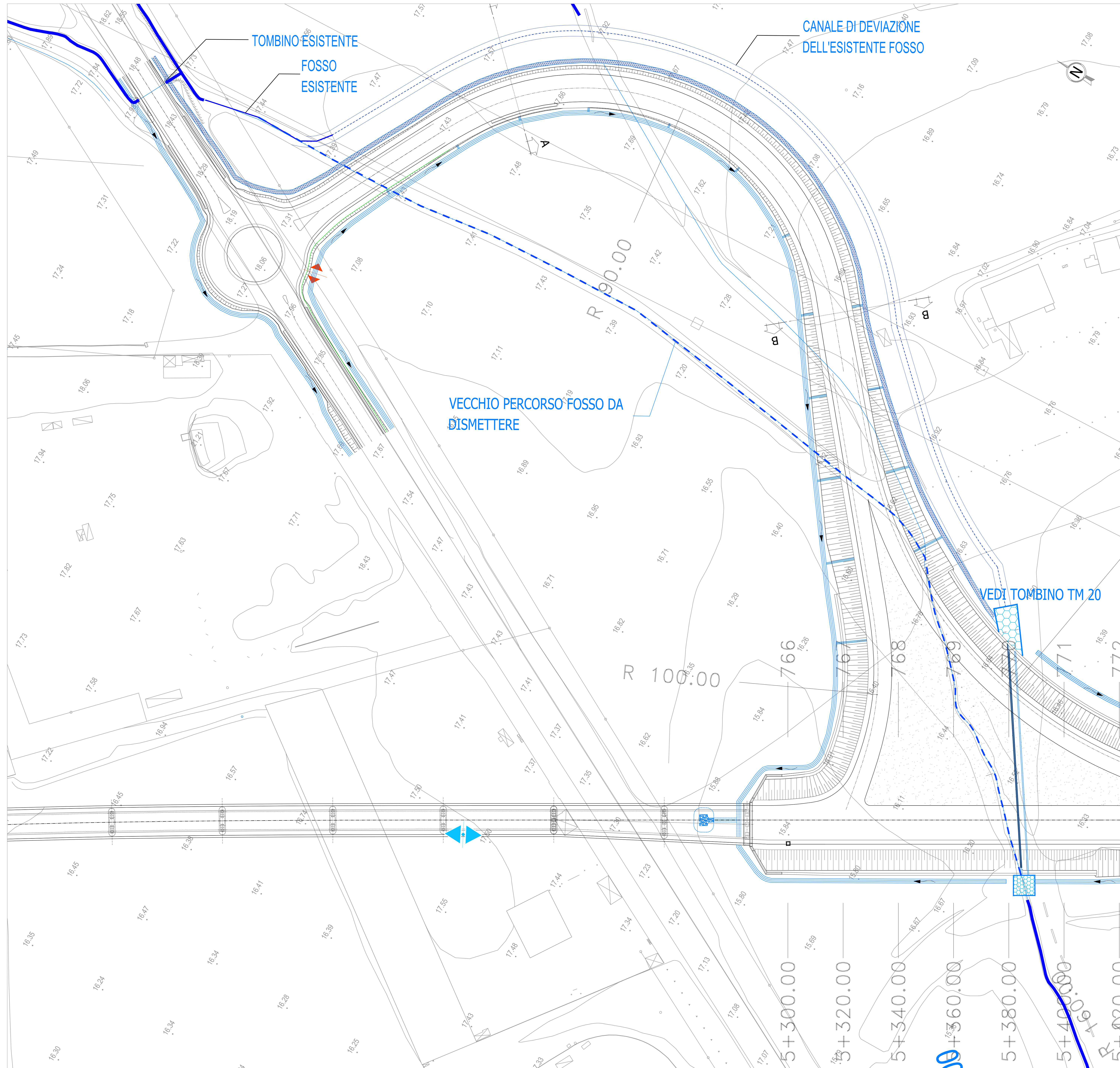
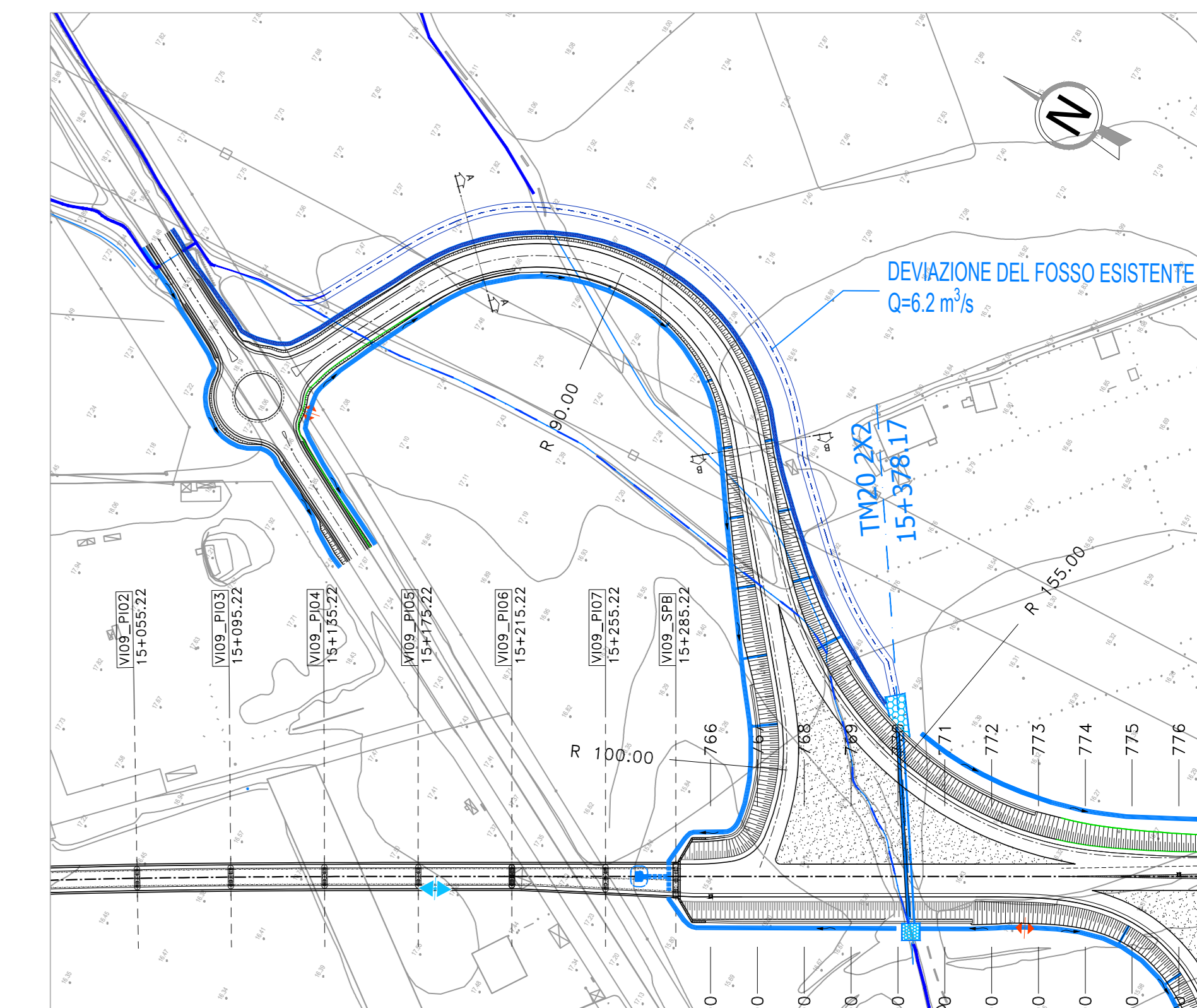


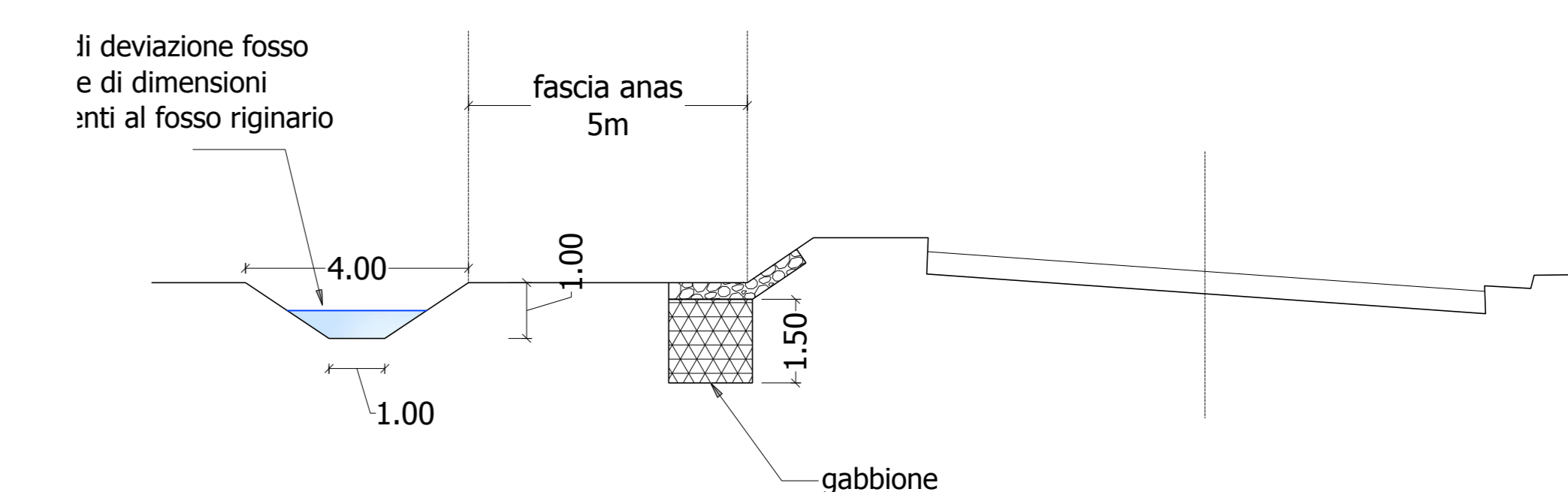
PIANTA
scala 1:500



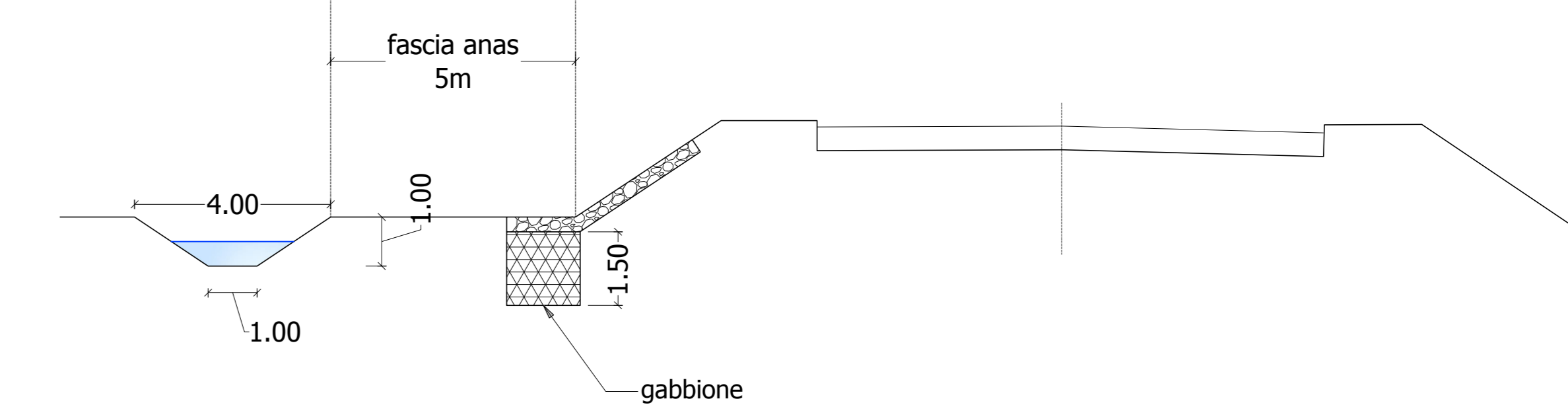
STRALCIO PLANIMETRICO
scala 1:2000



SEZIONE A-A
scala 1:100



SEZIONE B-B
scala 1:100



Sanas
GRUPPO FS ITALIANE
Direzione Progettazione e Realizzazione Lavori

S.S. n.626 della "Valle del Salso"
Lotti 7' e 8' e completamento della Tangenziale di Gela
Itinerario Gela - Agrigento - Castelvetro

PROGETTO DEFINITIVO COD. PAB.3

PROGETTISTA: ANAS - DIREZIONE PROGETTAZIONE E REALIZZAZIONE LAVORI

PROGETTISTA:
Responsabile Integrazione specialistica: Dott. Ing. Giovanni Pizzani
Responsabile Progettazione: Dott. Ing. Massimo Cassano
Responsabile Struttura: Dott. Ing. Giovanni Pizzani
Responsabile Elettrica, Condizionamento e Impianti: Dott. Ing. Sergio Di Majo
Responsabile Ambiente e S&T: Dott. Ing. Francesca Venturoli

GRUPPO DI PROGETTAZIONE:
LTti ingegneria
VIA INGEGNERIA
SERING INGEGNERIA
ADP ARIDIO PROGETTI

GEOLOGO:
Dott. Enrico Caracciolo

COORDINATORE SICUREZZA IN FASE DI PROGETTAZIONE:
Dott. Ing. Sergio Di Majo

VISTO: IL RESPONSABILE DEL PROCEDIMENTO
Dott. Ing. Maria Ciappone

INALVEAZIONI
Canale a prog. 15+380
Planimetria - Profilo idraulico e Sezioni

CODICE PROGETTO	PROGETTO	LIB. PROC. ANNO	NOME FILE	REVISIONE	SCALA:
DPPA0083	D 19		PAB.3TOOO01DRPF01A	A	-
D			CODICE ELAB. TDD01D51DRPF01		
C					
B					
A	EMISSIONE	15/03/2020	D. DI LORIANO	S. DI MAIO	G. PIZZANI
REV.	DESCRIZIONE	DATA	REDATTO	VERIFICATO	APPROVATO