

PA 12/09
CORRIDOIO PLURIMODALE TIRRENICO - NORD EUROPA
ITINERARIO AGRIGENTO - CALTANISSETTA - A19
S.S. N° 640 "DI PORTO EMPEDOCLE"
AMMODERNAMENTO E ADEGUAMENTO ALLA CAT. B DEL D.M. 5.11.2001
Dal km 44+000 allo svincolo con l'A19

PROGETTO DEFINITIVO

Contraente Generale: 

**INQUADRAMENTO DELL'INTERVENTO
STRUMENTI URBANISTICI**
Carta dei Vincoli
Tavola 4 di 4

Codice Unico Progetto (CUP) : F91B09000070001

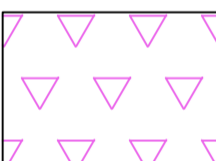

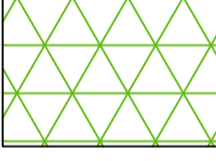
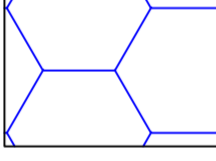


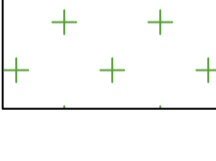
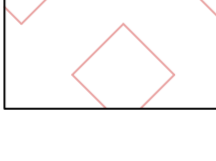
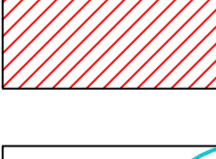
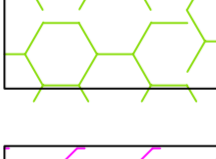
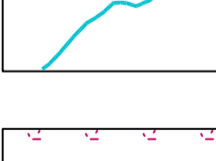
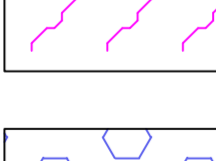

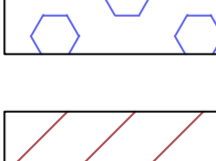
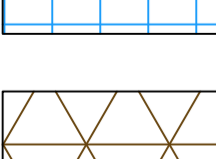
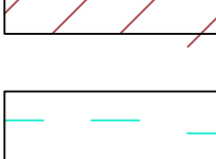



Codice Elaborato:
PA12_09 - E 000 | G E 2 0 4 | I Q 0 2 | Z G 4 0 1 4 | A Scala: 1:10000

F					
E					
D					
C					
B					
A	Aprile 2011	EMISSIONE	F. CARLI	V. PISCITELLI	M. LITI P. PAGLINI
REV.	DATA	DESCRIZIONE	REDATTO	VERIFICATO	APPROVATO AUTORIZZATO

Responsabile del procedimento: Ing. MAURIZIO ARAMINI

Il Progettista:  GIANNI LUCA MERZETTI ORDINE DEGLI INGEGNERI FIRENZE N° 4333	Il Consulente Specialista:  Collegio Provinciale Geometri e Geometri Laureati di Pavia Iscrizione Albo N. 1038 Geometa CARLI FEDERICO	Il Geologo:  Dott. Geol. D'ANGELO MAURIZIO N. 1607	Il Coordinatore per la sicurezza in fase di progetto:  Dott. ALESSANDRO SALVINO DE BERNARDI N. 14853	Direttore dei lavori:  Dott. ING. PEPPINO MARASCIO N. 14447
---	--	---	---	--

LEGENDA

	Aree Archeologiche		Perimetrazione CS
	Aree Boscate		Siti Ric. Aprile 2006
	Aree Fiume Galasso		Etno Antropologico
	Aree Protette		Territori contermini ai laghi
	Beni Isolati		Territori coperti dai boschi
	Corsi d'acqua		Zone di rispetto dei boschi
	Laghi		Zone di rispetto dei corsi d'acqua
	PAI		Vincolo Archeologico
	Riserve Naturali		Vincolo Idrogeologico
	Area di notevole interesse pubblico paesistico		

