

PA 12/09
CORRIDOIO PLURIMODALE TIRRENICO - NORD EUROPA
ITINERARIO AGRIGENTO - CALTANISSETTA - A19
S.S. N° 640 "DI PORTO EMPEDOCLE"
AMMODERNAMENTO E ADEGUAMENTO ALLA CAT. B DEL D.M. 5.11.2001
Dal km 44+000 allo svincolo con l'A19

PROGETTO ESECUTIVO







INQUADRAMENTO DELL'INTERVENTO
Rilievo Infrastruttura Esistente



Planimetria di rilievo da Km 4+100 A Km 4+400 - Zona 5-6

Codice Unico Progetto (CUP) : F91B09000070001






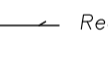







Codice Elaborato:
PA12_09 - E 0 0 0 G E 2 0 4 I Q 0 3 Z R 8 0 6 1 A Scale: 1:500

F						
E						
D						
C						
B						
A	Aprile 2011	EMISSIONE		M. LITI	P. PAGLINI	
REV.	DATA	DESCRIZIONE	REDATTO	VERIFICATO	APPROVATO	AUTORIZZATO
Responsabile del procedimento: Ing. MAURIZIO ARAMINI						

<p>Il Progettista:</p>  <p>ORDINE DEGLI INGEGNERI DI FIRENZE N° 4533</p>	<p>Il Consulente Specialista:</p> <p>Collegio Provinciale Ingegneri e Geometri Laureati di Trapani</p> <p>Incarico n. 1038</p> <p>Geometra CARLU FEDERICO</p>	<p>Il Geologo:</p>  <p>Doc. Geol. D'ANGELO MAURIZIO N. 1807</p>	<p>Il Coordinatore per la sicurezza in fase di progetto:</p>  <p>Doc. Ing. ALESSANDRO SILENTI N. 14853</p>	<p>Il Direttore dei lavori:</p>  <p>Doc. Ing. PEPPINO MARINO N. 14447</p>
--	---	--	---	--



LEGENDA

-  Cancelli
-  Lampioni stradali
-  Tombini - pozzeletti
-  Caditoie
-  Pali telefonici
-  Pali ENEL
-  Tralicci
-  Sifati
-  Piantane
-  Fossi
-  Canalette
-  Recinzioni metalliche
-  Muri
-  Terreno coltivato
-  Uliveto
-  Frutteto
-  Vigneto
-  Scarpate
-  Alberi
-  Barriera di sicurezza

