






PA 12/09
CORRIDOIO PLURIMODALE TIRRENICO - NORD EUROPA
ITINERARIO AGRIGENTO - CALTANISSETTA - A19
S.S. N° 640 "DI PORTO EMPEDOCLE"
AMMODERNAMENTO E ADEGUAMENTO ALLA CAT. B DEL D.M. 5.11.2001
Dal km 44+000 allo svincolo con l'A19
PROGETTO ESECUTIVO

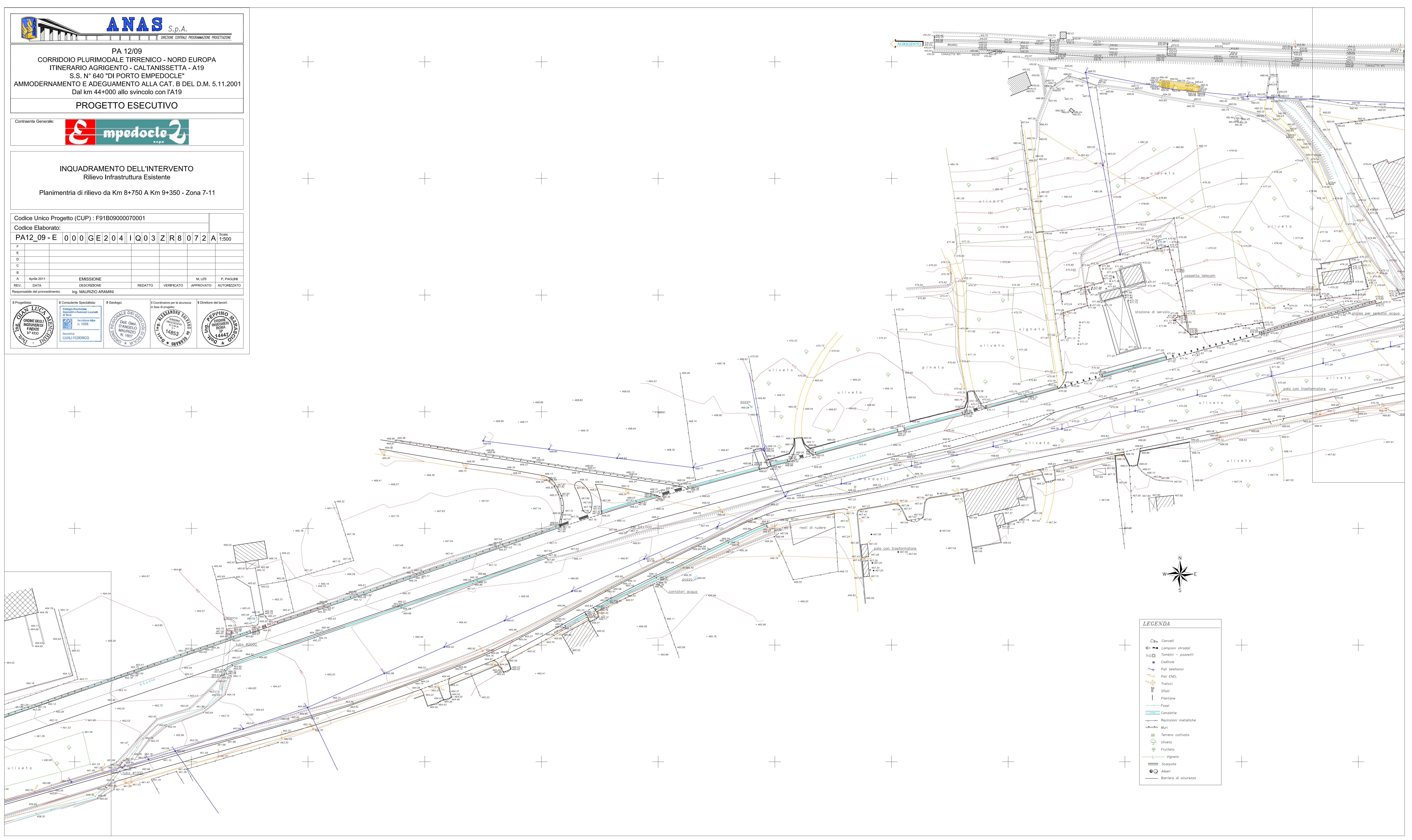
Contratto Generale:


INQUADRAMENTO DELL'INTERVENTO
Rilievo Infrastruttura Esistente
Planimetria di rilievo da Km 8+750 A Km 9+350 - Zona 7-11








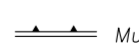









Codice Unico Progetto (CUP) : F91B09000070001
Codice Elaborato:
PA12_09 - E 000GE204IQ03ZR8072A Scale: 1:500

F					
E					
D					
C					
B					
A	Aprile 2011	EMISSIONE		M. LITI	P. PAGLINI
REV.	DATA	DESCRIZIONE	REDATTO	VERIFICATO	APPROVATO
Responsabile del prononciamento: Ing. MAURIZIO ARAMINI					

Il Progettista:  **ING. LUCA MARESCA**
 Il Consulente Specialista:  **ING. CARLO FEDERICO**
 Il Geologo:  **ING. D'ANGELO MAURIZIO**
 Il Coordinatore per la sicurezza in fase di progetto:  **ING. ALESSANDRO SATTOLO**
 Il Direttore dei lavori:  **ING. PEPPINO MARESCA**



LEGENDA

-  Cancelli
-  Lampioni stradali
-  Tombini - pozzetti
-  Caditoie
-  Pali telefonici
-  Pali ENEL
-  Tralicci
-  Sforzi
-  Piantone
-  Fossi
-  Canalette
-  Recinzioni metalliche
-  Muri
-  Terreno coltivato
-  Uliveto
-  Frutteto
-  Vigneto
- Scarpaie
- Alberi
- Barriera di sicurezza