

PA 12/09
CORRIDOIO PLURIMODALE TIRRENICO - NORD EUROPA
ITINERARIO AGRIGENTO - CALTANISSETTA - A19
S.S. N° 640 "DI PORTO EMPEDOCLE"
AMMODERNAMENTO E ADEGUAMENTO ALLA CAT. B DEL D.M. 5.11.2001
Dal km 44+000 allo svincolo con l'A19
PROGETTO ESECUTIVO





INQUADRAMENTO DELL'INTERVENTO
Rilievo Infrastruttura Esistente

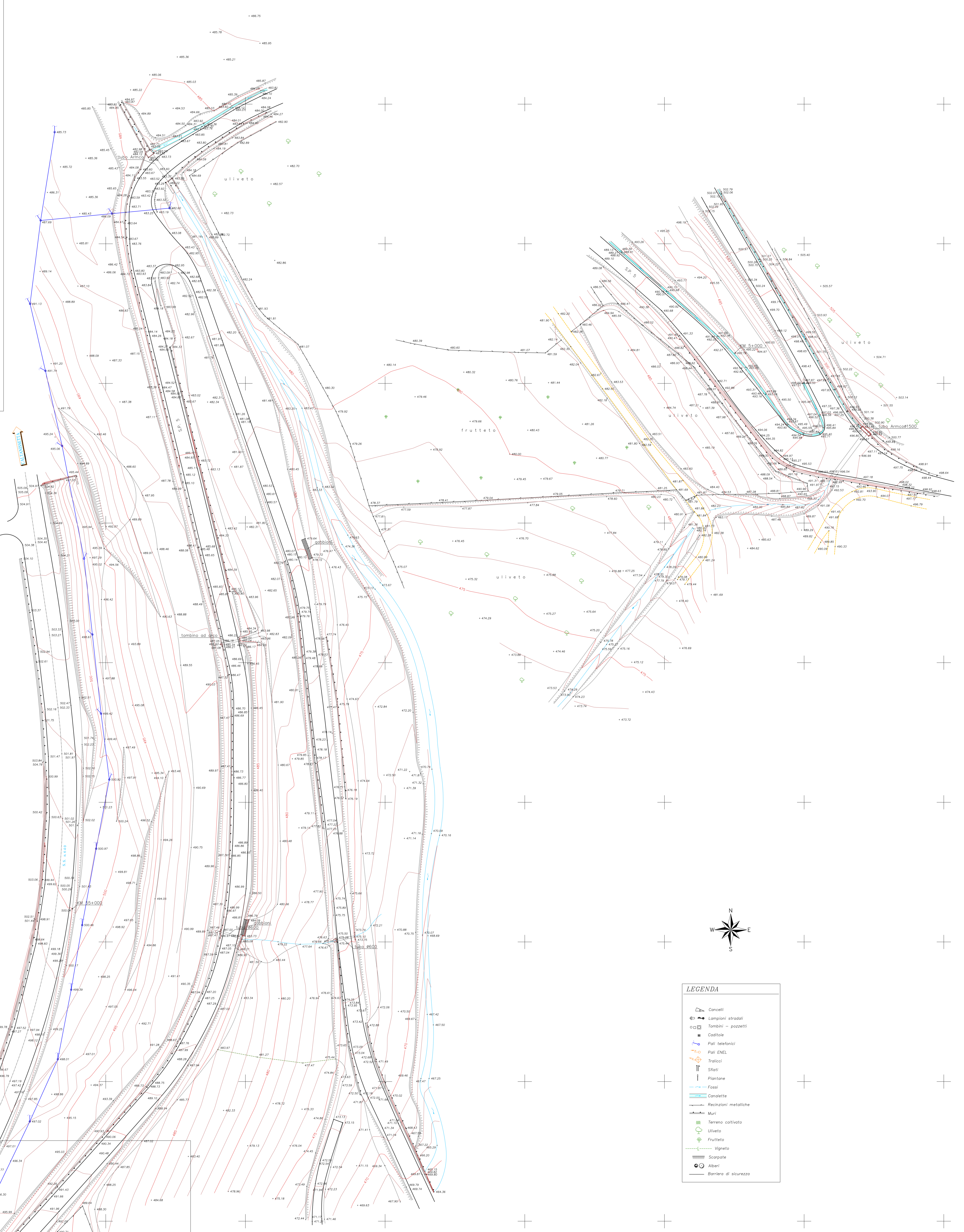
Planimetria di rilievo da Km 9+900 A Km 10+350 - Zona 13-13A

Codice Unico Progetto (CUP) : F91B09000070001

Codice Elaborato: PA12_09 - E 000GE204IQ03ZR8074A Scale: 1:500

| | | | | | |
|--------------------------------|-------------|-----------------------|---------|------------|------------|
| F | | | | | |
| E | | | | | |
| D | | | | | |
| C | | | | | |
| B | | | | | |
| A | Aprile 2011 | EMMISSIONE | | M. LITI | P. PAGLINI |
| REV. | DATA | DESCRIZIONE | REDATTO | VERIFICATO | APPROVATO |
| Responsabile del procedimento: | | Ing. MAURIZIO ARAMINI | | | |

| | | | | |
|---|---|---|---|--|
| <p>Il Progettista:</p>  <p>LUCA MIGNANI ORDINE DEGLI INGEGNERI DI FIRENZE N° 4533</p> | <p>Il Consulente Specialista:</p>  <p>Consorzio Progettazione Documenti e Osservazioni Lavorati al Terzo Incarico n. 1039 Consorzio CARLU FEDERICO</p> | <p>Il Geologo:</p>  <p>REGIONE DEI GEOLOGI Dott. Geol. D'ANGELO MAURIZIO N. 1807</p> | <p>Il Coordinatore per la sicurezza in base al progetto:</p>  <p>ALESSANDRO SESTINI ORDINE INGEGNERI ROMA N° 14853</p> | <p>Il Direttore dei lavori:</p>  <p>PEPPINO MARZOTTO ORDINE INGEGNERI ROMA N° 14447</p> |
|---|---|---|---|--|



LEGENDA

- Cancelli
- Lampioni stradali
- Tombari - pozzetti
- Castore
- Pali telefonici
- Pali ENEL
- Tralicci
- Sfiorii
- Piantone
- Fossi
- Condutture
- Recinzioni metalliche
- Muri
- Terreno coltivato
- Uliveto
- Frutteto
- Vigneto
- Scarpate
- Alberi
- Barriera di sicurezza