Tratto Caposile - Passarella

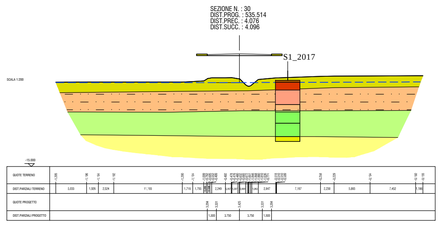

Tratto Caposile - Passarella

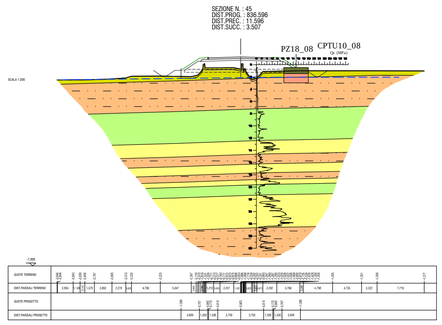

Tratto Caposile - Passarella

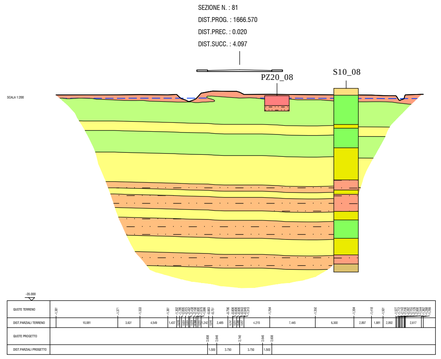

LEGENDA

Ls — **Limi e limi sabbiosi-** Limi e limi sabbiosi nocciola con fiamme ocracee e rari punti neri di sostanze organiche vegetali.

La — **Limi argillosi-** Limi argillosi grigio chiari e nocciola con fiamme ocracee ed intercalazioni di livelli torbosi.

Al/la — **Argille limose-** Argille limose-debolmente limose, a luoghi passanti a limi argillosi, da grigie a grigio chiare, con veli limo-sabbiosi e rare puntinature ocracee, presenza diffusa di tritume conchigliare. Si caratterizzano per bassi valori di resistenza alla punta della prova penetrometrica statica.

L — **Limi con argilla-** Limi con argilla e argille limose con abbondante tritume conchigliare, gusci di bivalvi e livelli nerastri organici.

Al / Al+t — **Argille limose con torba-** Argille limose grigie (Al). Frequenti livelli di torba bruno-nerastra, limi grigi con frustoli e sostanza organica di spessore da decimetrico a metrico (Al+t). Si caratterizzano per bassi valori di resistenza alla punta della prova penetrometrica statica.

S — **Sabbie e sabbie limose-** Sabbie fini grigio-chiare e sabbie limose.

Falda di progetto

Tratto Caposile - Passarella

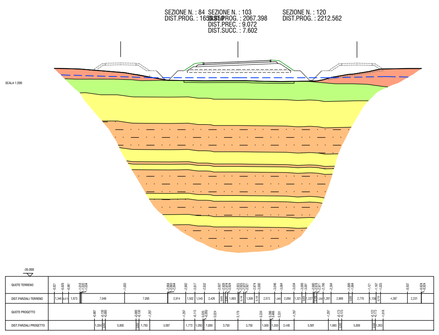

Tratto Caposile - Passarella

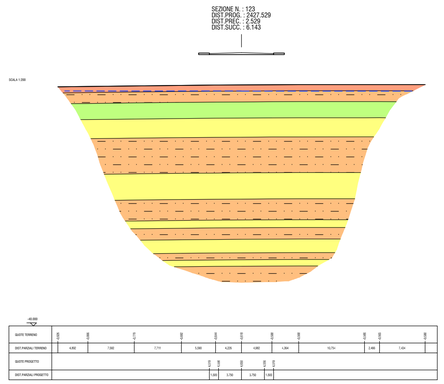

Tratto Caposile - Passarella

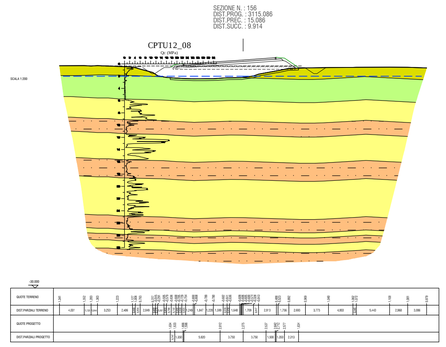

LEGENDA INDAGINI

CAMPAGNA INDAGINI 2008

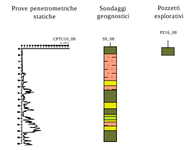

CAMPAGNA INDAGINI 2017

Intervento in località Calvecchia

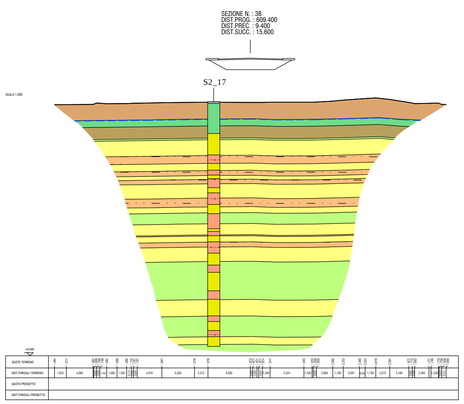

Intervento in località Calvecchia

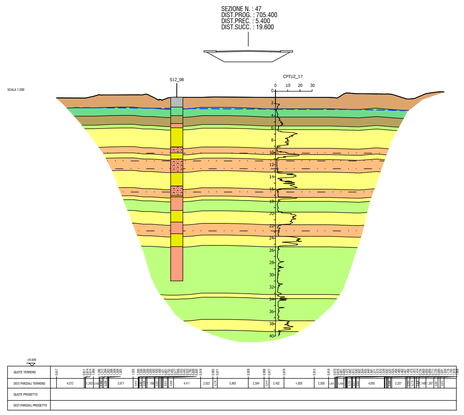

anas

VARIANTE ALLA S.S. N. 14 "DELLA VENEZIA GIULIA" A SUD DELLA CITTÀ DI SAN DONÀ DI PIAVE

DALLA ROTATORIA DI CAPOSILE ALLA ROTATORIA DI PASSARELLA E SCAVALCO DELLA ROTATORIA DI CALVECCHIA

PROGETTO DEFINITIVO

PROGETTAZIONE: ANAS - COORDINAMENTO TERRITORIALE NORD EST - PROGETTAZIONE E REALIZZAZIONE LAVORI

PROGETTISTI

Ing. Francesco Coabianco
Ordine Ing. Padova n. 3983

sinèrgo

Ing. Filippo VIARO
Ordine Ing. Parma n. 827
Arch. Sergio BECCARELLI
Ordine Arch. Parma n. 377

POLICREO SOCIETÀ DI PROGETTAZIONE s.r.

ACUSTICA

Ing. Giovanni BRANTI
Tecnico competente in Acustica Ambientale
ARPA Emilia-Romagna D.D. 3340/17

POLICREO SOCIETÀ DI PROGETTAZIONE s.r.

ARCHEOLOGIA

Dott.ssa Barbara SASSI

IL GEOLOGO

Dott. Geol. Serena MAIETTA
Ordine Geol. Lazio n. 928

IL RESPONSABILE DEL PROCEDIMENTO

Dott. Ing. Anna Maria NOSARI

IL COORDINATORE PER LA SICUREZZA IN FASE DI PROGETTAZIONE

Ing. Stefano Muffato
Ordine Ing. Venezia n. 2975

sinèrgo

SEZIONI GEOLOGICHE TRASVERSALI
Tav. 01 di 01

CODICE PROGETTO	NOME FILE	REVISIONE	SCALA
PROGETTO DPVE04 LIV. PROG. D N. PROG. 0901	T00GE00GEOSG01.DWG CODICE ELAB. T00GE00GEOSG01	A	1:200

REV.	DESCRIZIONE	DATA	REDATTO	VERIFICATO	APPROVATO
C					
B					
A	EMISSIONE	Aprile 2018	–	–	–