Attraversamento del canale ZULIANI
scala 1:500

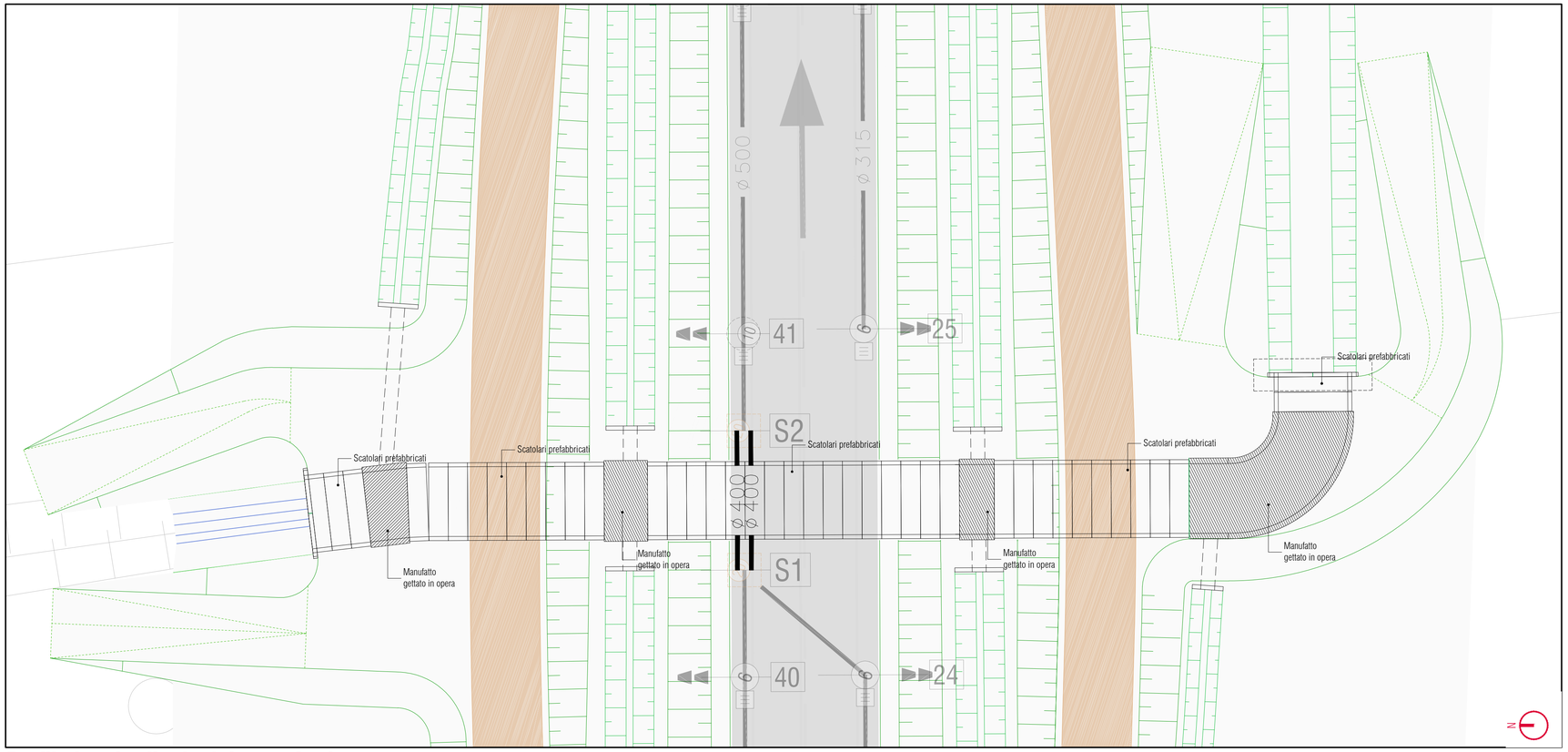

Key-Plan

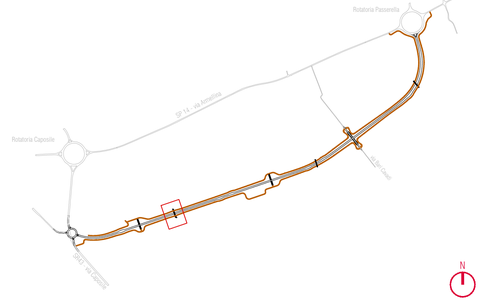

Profilo longitudinale dei manufatti
scala 1:200

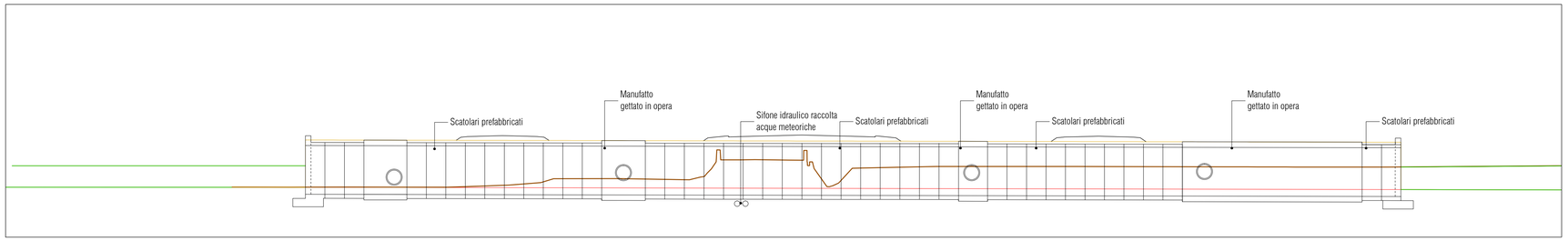

Profilo longitudinale dei manufatti
scala 1:100 - 1:1.000

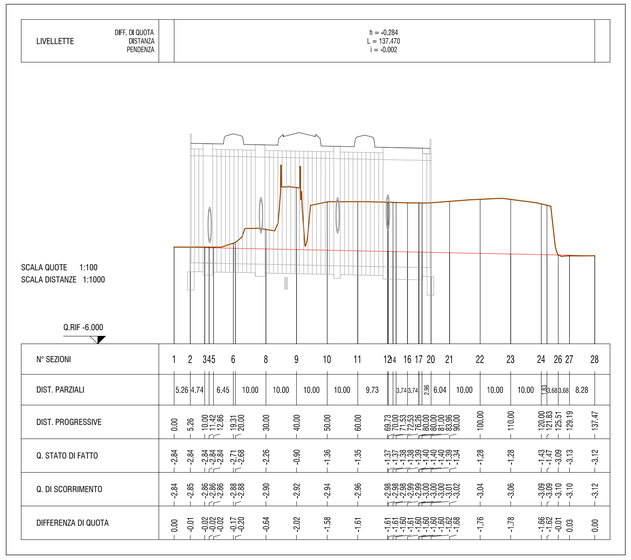

Sezione su manufatto prefabbricato
scala 1:100

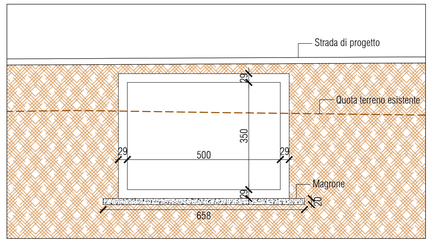

Testata manufatto - prospetto
scala 1:100

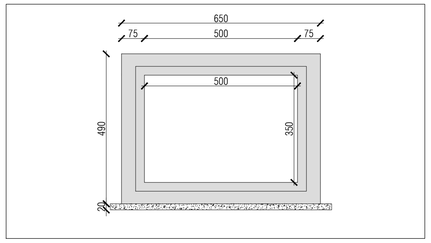

Sezione su manufatto gettato in opera
scala 1:100

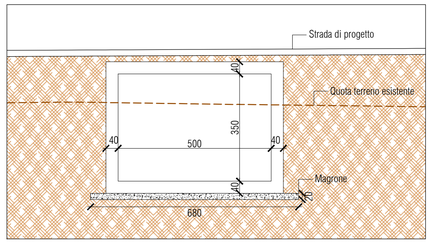

Testata manufatto - sezione
scala 1:100

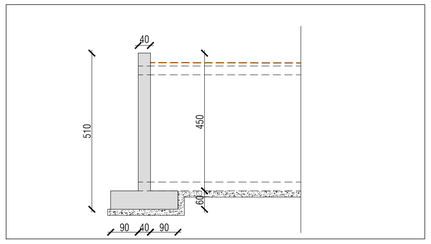

anas

VARIANTE ALLA S.S. N. 14 "DELLA VENEZIA GIULIA"
A SUD DELLA CITTÀ DI SAN DONÀ DI PIAVE

DALLA ROTATORIA DI CAPOSILE ALLA ROTATORIA DI PASSARELLA
E SCAVALCO DELLA ROTATORIA DI CALVECCHIA

PROGETTO DEFINITIVO

PROGETTAZIONE: ANAS - COORDINAMENTO TERRITORIALE NORD EST - PROGETTAZIONE E REALIZZAZIONE LAVORI

PROGETTISTI

Ing. Francesco Coobianco
Ordine Ing. Padova n. 3983

sinèrgo

Ing. Filippo VARO
Ordine Ing. Parma n. 827

Arch. Sergio BECCARELLI
Ordine Arch. Parma n. 377

POLICREO SOCIETÀ DI PROGETTAZIONE s.r.l.

ACUSTICA

Ing. Giovanni BRIANTI
Tecnico competente in Acustica Ambientale
ARPA Emilia-Romagna D.D. 3340/17

POLICREO SOCIETÀ DI PROGETTAZIONE s.r.l.

ARCHEOLOGIA

Dott.sso Barbara SASSI

ICHEO ISTBMI

IL GEOLOGO

Dott. Geol. Serena MAIETTA
Ordine Geol. Lazio n. 928

IL RESPONSABILE DEL PROCEDIMENTO

Dott. Ing. Anna Maria NOSARI

IL COORDINATORE PER LA SICUREZZA IN FASE DI PROGETTAZIONE

Ing. Stefano Muffato
Ordine Ing. Venezia n. 2975

sinèrgo

IDROLOGIA E IDRAULICA
INTERVENTO IN LOCALIA' ARMELLINA
Pianta profilo e sezioni novo scatolare
Canale Zuliani

CODICE PROGETTO (PROGETTO / LIV. PROG. / N. PROG.)	NOME FILE	REVISIONE	SCALA
DPVE04 D 0901	T00ID01IDRSZ02_B CODICE ELAB. T00ID01IDRSZ02	B	varie

REV.	DESCRIZIONE	DATA	REDATTO	VERIFICATO	APPROVATO
C					
B	Prescrizioni studio idraulico	OTT.2018	geom. L. De Rossi	ing. A. Vecchiato	ing. F. Coobianco
A	EMISSIONE	AGO.2017	geom. A. Cozzin	ing. A. Vecchiato	ing. F. Coobianco