

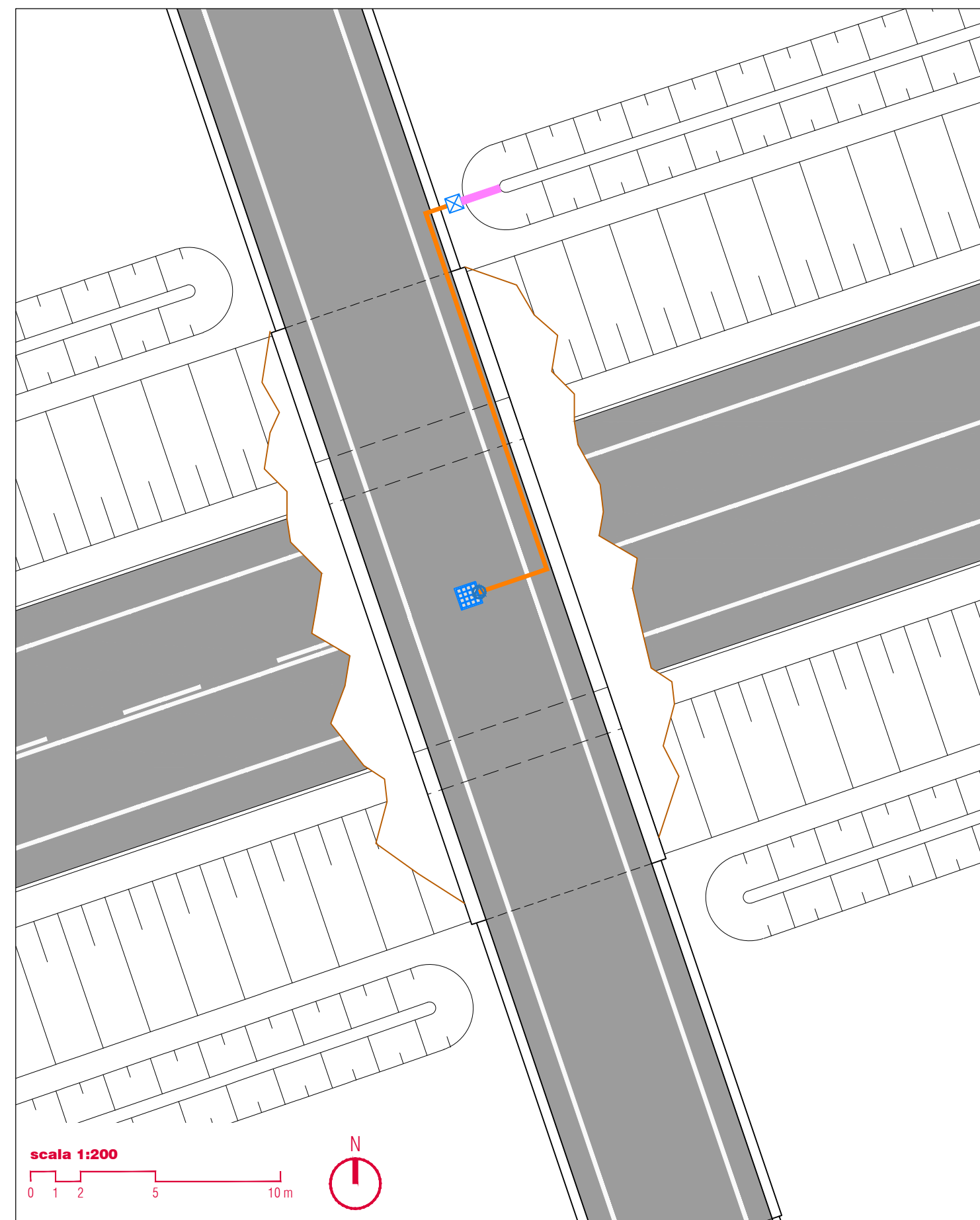
Planimetria di progetto Sottopasso "S1"

scala 1:500



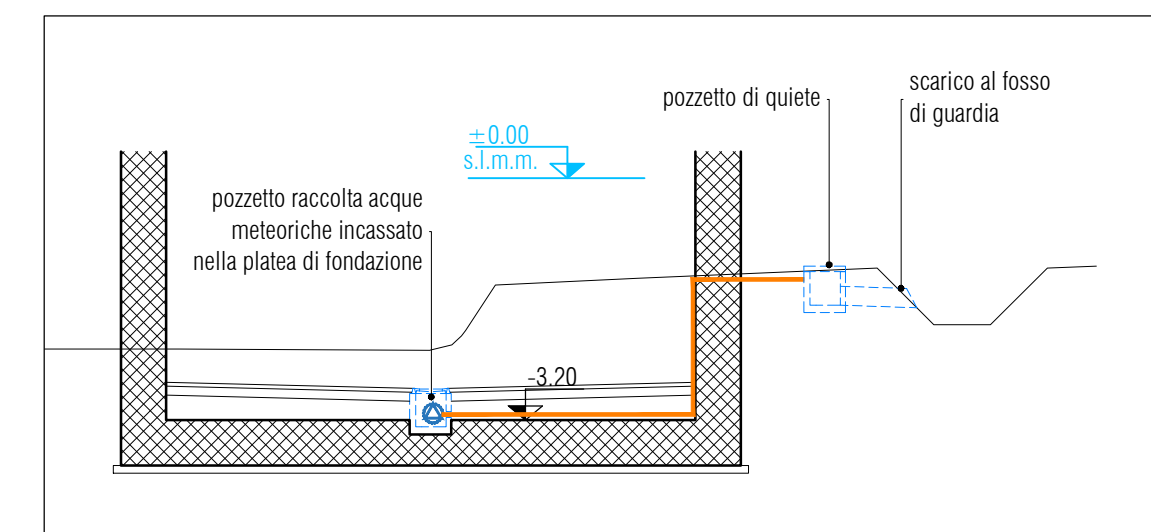
Planimetria di progetto Sottopasso "S2"

scala 1:500

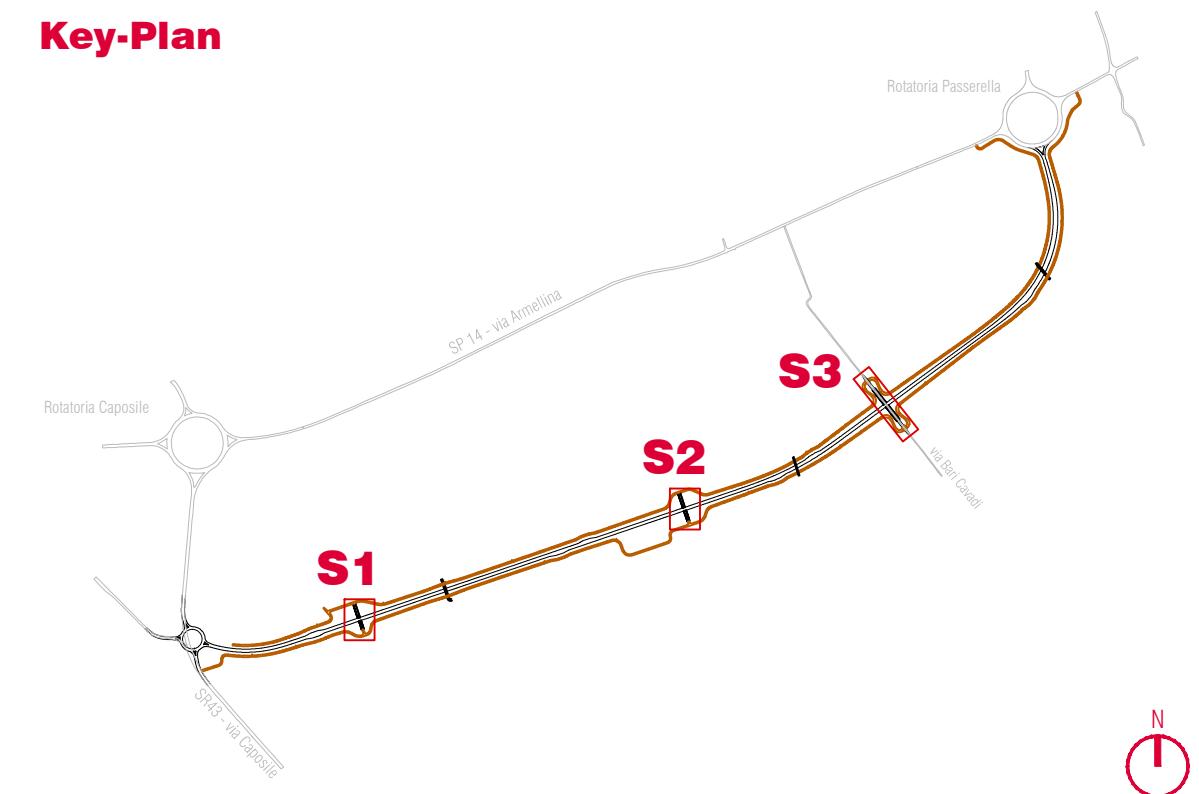


Particolare pozzetto raccolta acque meteoriche su sottopassi "S1" e "S2"

scala 1:100

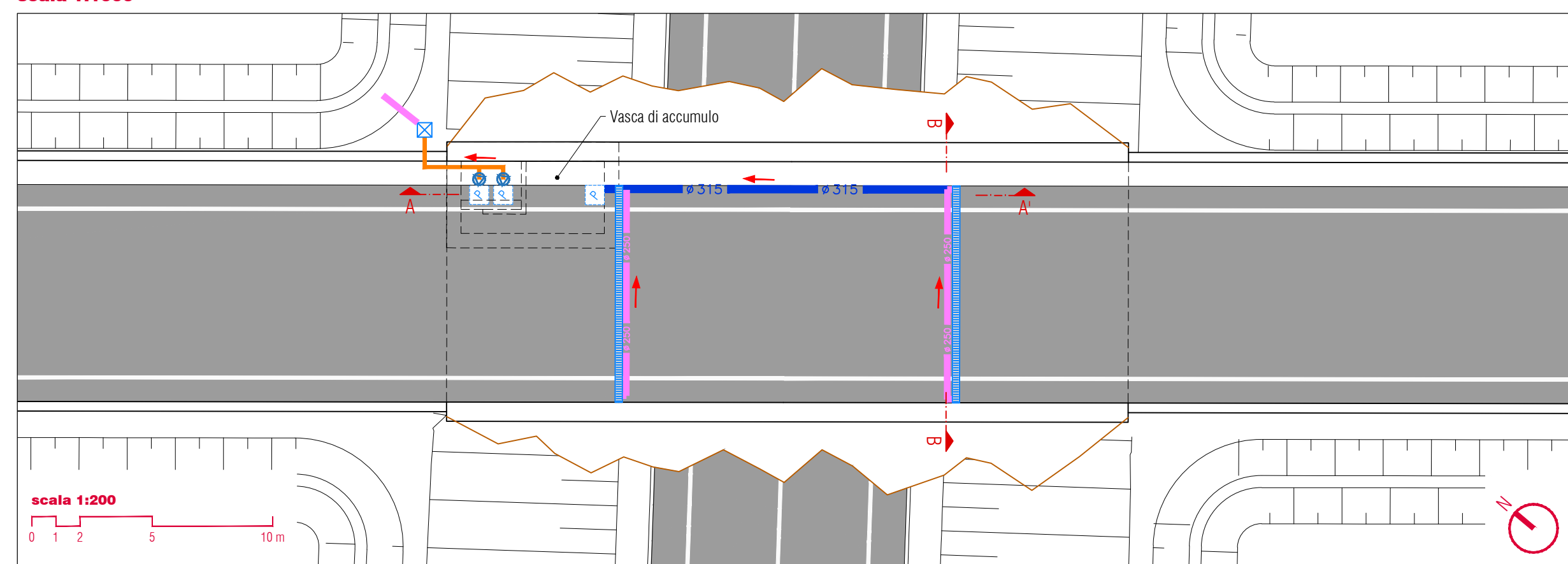


Key-Plan



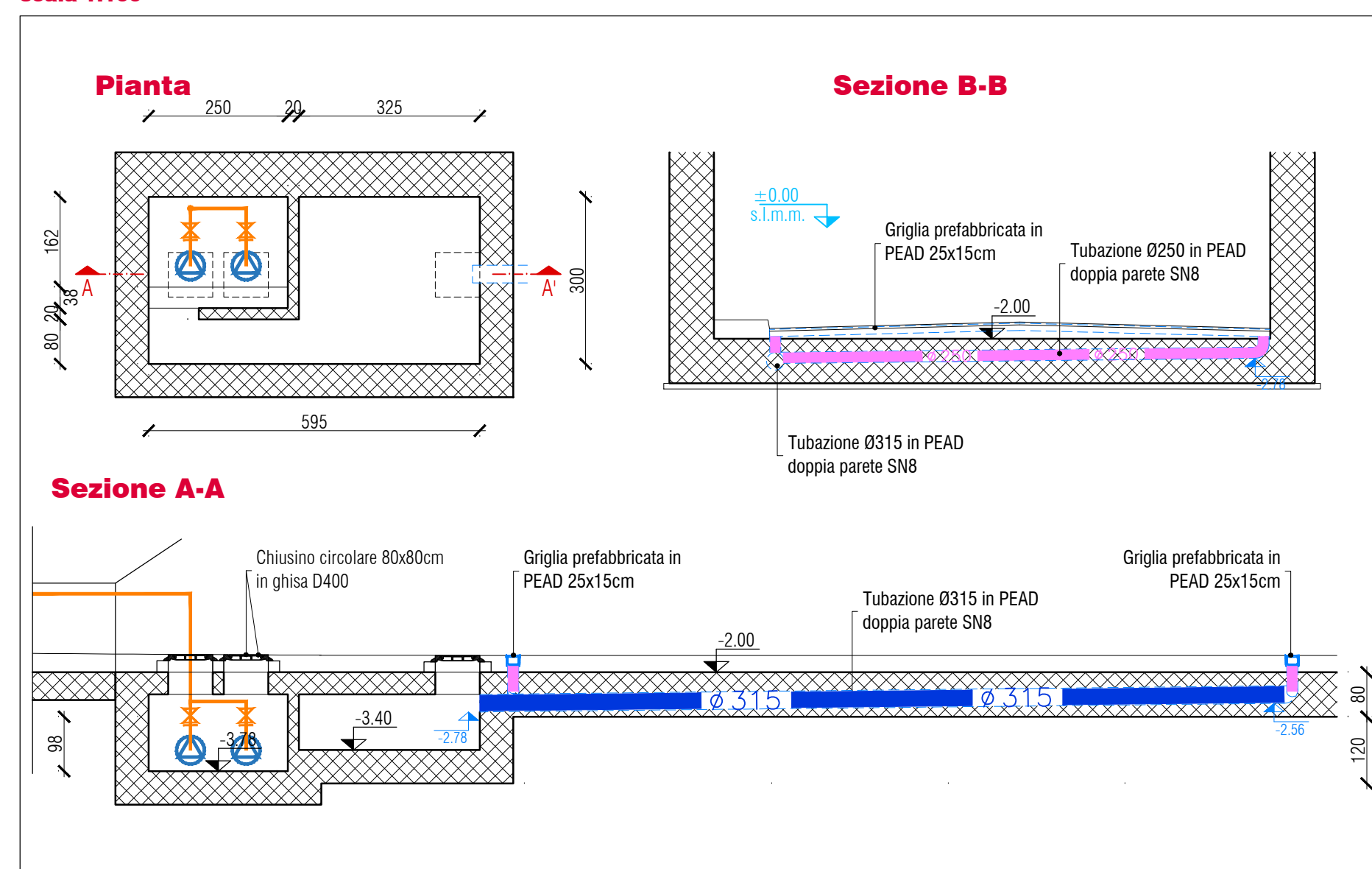
Planimetria di progetto Sottopasso "S3"

scala 1:1000



Particolare vasca di accumulo su sottopasso "S3"

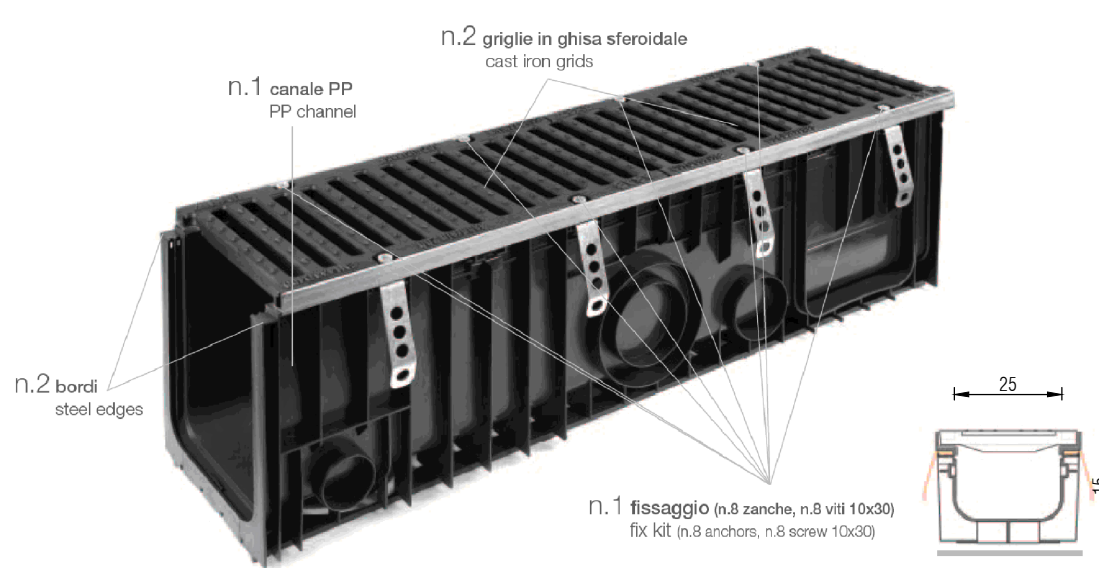
scala 1:100



Legenda

- ϕ 250 Tubazione Ø250 in PEAD doppia parete SN8
- ϕ 315 Tubazione Ø315 in PEAD doppia parete SN8
- Tubo Ø3" in PEAD per scarico acque di sollevamento
- Pozzetto con griglia in ghisa 80x80 cm con pompa di sollevamento
- Chiusino di ispezione 80x80cm su vasca di accumulo
- Pompa per sollevamento acque meteoriche
- Pozzetto in cls 60x60 cm
- Griglia prefabbricata in PEAD 25x15cm

Particolare griglia in PEAD 25x15 cm



VARIANTE ALLA S.S. N. 14 "DELLA VENEZIA GIULIA"
A SUD DELLA CITTÀ DI SAN DONÀ DI PIAVE
DALLA ROTATORIA DI CAPOSILE ALLA ROTATORIA DI PASSARELLA
E SCAVALCO DELLA ROTATORIA DI CALVECCHIA

PROGETTO DEFINITIVO

PROGETTAZIONE: ANAS - COORDINAMENTO TERRITORIALE NORD EST -
PROGETTAZIONE E REALIZZAZIONE LAVORI

PROGETTISTI

Ing. Francesco Caobianco
Ordine Ing. Padova n. 3983



Ing. Filippo VARD
Ordine Ing. Parma n. 027
Arch. Sergio BECCARELLI
Ordine Arch. Parma n. 377



IL RESPONSABILE DEL PROCEDIMENTO

Dott. Ing. Anna Maria NOSARI

ACUSTICA

Ing. Giovanni BRIANTI
Tecnico competente in Acustica Ambientale
ARPA Emilia-Romagna D.D. 3340/17



ARCHEOLOGIA

Dott.ssa Barbara SASSI



IL GEOLOGO

Dott. Geol. Serena MAETTA
Ordine Geol. Lazio n. 928

IL COORDINATORE PER LA SICUREZZA IN FASE DI PROGETTAZIONE

Ing. Stefano Muffato
Ordine Ing. Venezia n. 2975



IDROLOGIA E IDRAULICA
INTERVENTO IN LOCALITA' ARMELLINA
Planimetrie e particolari reti raccolta acque meteoriche
sottopassi

CODICE PROGETTO		NOME FILE		REVISIONE	SCALA
PROGETTO		TOOIDO1IDRSZ05_B			
DPVVE04	D	0901		B	varie
CODICE ELAB.		TOOIDO1IDRSZ05			
C					
B	Riscontro ANAS	GIU.2018	geom. L. De Rossi	Ing. A. Vecchiato	ing. F. Caobianco
A	EMISSIONE	AGO.2017	geom. A. Cazzin	Ing. A. Vecchiato	ing. F. Caobianco
REV.	DESCRIZIONE	DATA	REDATTO	VERIFICATO	APPROVATO