Planimetria interferenza Elettrodotto Terna
scala 1:500

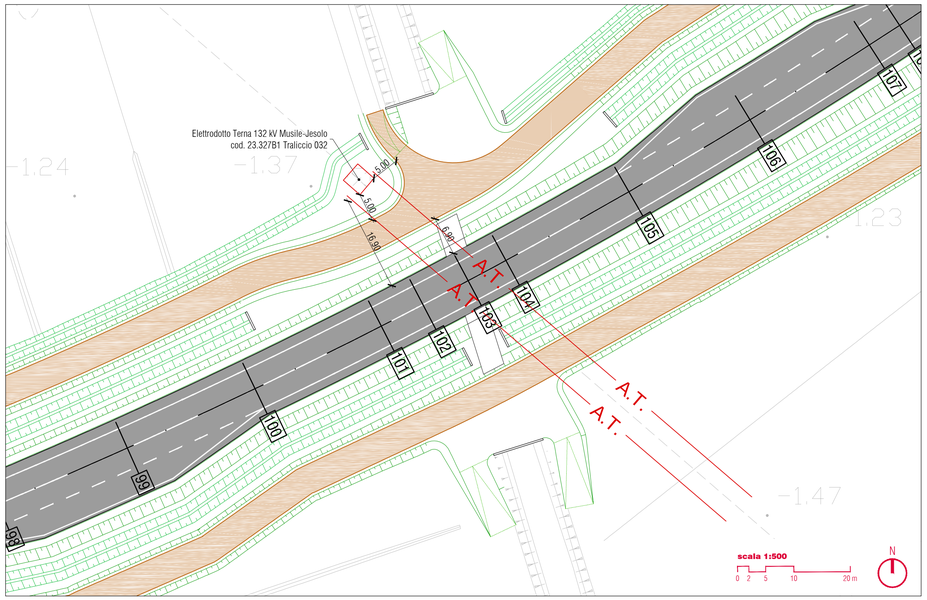

Estratto profilo longitudinale asta ptincipale
scala 1:200/2000

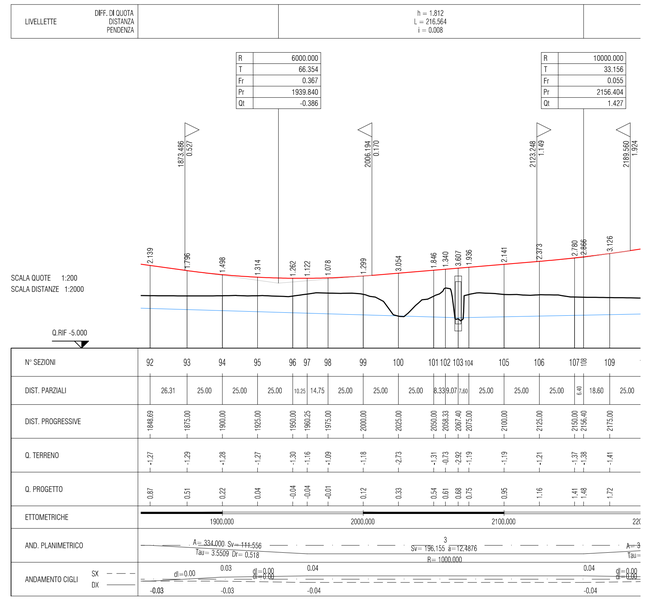

Key-Plan

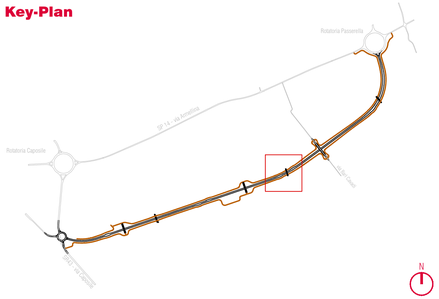

Sezione 102
scala 1:100

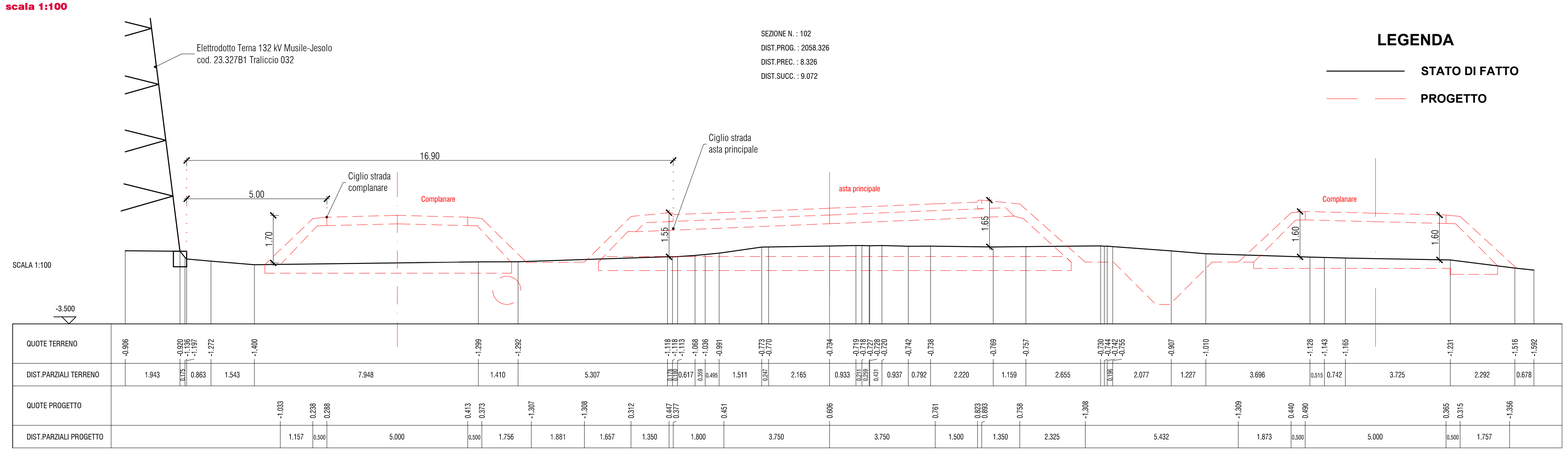

LEGENDA

STATO DI FATTO

PROGETTO

Sezione 103
scala 1:100

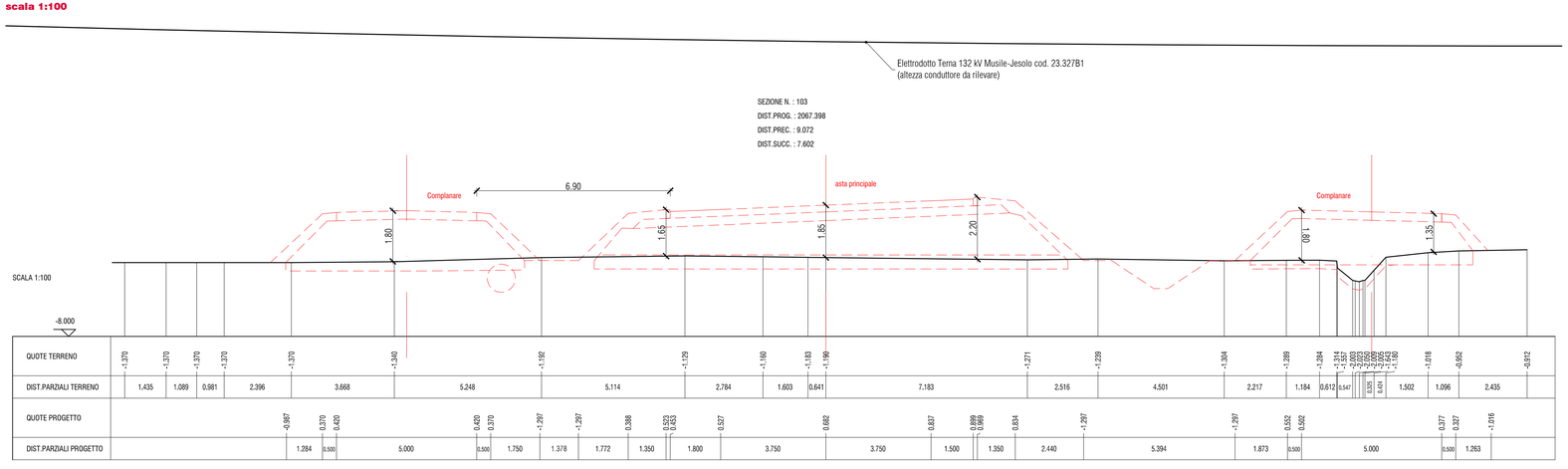

anas

VARIANTE ALLA S.S. N. 14 "DELLA VENEZIA GIULIA"
A SUD DELLA CITTÀ DI SAN DONÀ DI PIAVE

DALLA ROTATORIA DI CAPOSILE ALLA ROTATORIA DI PASSARELLA
E SCAVALCO DELLA ROTATORIA DI CALVECCHIA

PROGETTO DEFINITIVO

PROGETTAZIONE: ANAS - COORDINAMENTO TERRITORIALE NORD EST - PROGETTAZIONE E REALIZZAZIONE LAVORI

PROGETTISTI

Ing. Francesco Coobianco
Ordine Ing. Padova n. 3983

sinergo

Ing. Filippo VIARO
Ordine Ing. Parma n. 827

Arch. Sergio BECCARELLI
Ordine Arch. Parma n. 377

POLICREO SOCIETÀ DI PROGETTAZIONE srl

ACUSTICA

Ing. Giovanni BRIANTI
Tecnico competente in Acustica Ambientale
ARPA Emilia-Romagna D.D. 3340/17

POLICREO SOCIETÀ DI PROGETTAZIONE srl

ARCHEOLOGIA

Dott.ssa Barbara SASSI

ARCHEO SYSTEMI

IL GEOLOGO

Dott. Geol. Serena MAETTA
Ordine Geol. Lazio n. 928

IL RESPONSABILE DEL PROCEDIMENTO

Dott. Ing. Anna Maria NOSARI

IL COORDINATORE PER LA SICUREZZA IN FASE DI PROGETTAZIONE

Ing. Stefano Muffoto
Ordine Ing. Venezia n. 2975

sinergo

INTERFERENZE

Planimetria profilo e sezioni interferenza Elettrodotto Terna

CODICE PROGETTO (PROGETTO / LIV. PROG. / N. PROG.)	NOME FILE	REVISIONE	SCALA
DPVE04 D 0901	T00IN00INTPF04_B CODICE ELAB. T00IN00INTPF04	B	1:2000

REV.	DESCRIZIONE	DATA	REDATTO	VERIFICATO	APPROVATO
C					
B	Prescrizioni studio idraulico	OTT.2018	geom. L. De Rossi	arch. A. Sutto	ing. F. Coobianco
A	EMISSIONE	AGO.2017	geom. L. De Rossi	arch. A. Sutto	ing. F. Coobianco