Estratto profilo longitudinale asta principale

scala 1:100/1000

LIVELLETTE	DIFF. DI QUOTA DISTANZA PENDENZA	h = 10.277 L = 293.630 i = 0.03

R	2800.000
T	45.864
Fr	0.376
Pr	342.744
Qt	1.253

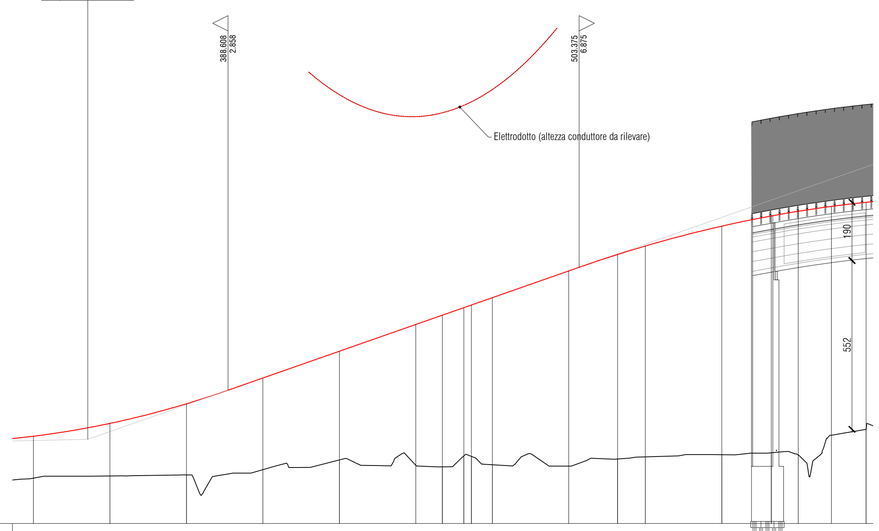

N° SEZIONI	14	15	16	17	18	19	20	21	22	23	24	25	26	27	28	29	30	31
DIST. PARZIALI		25.00	25.00	25.00	25.00	25.00	8.65	7.03	2.32	6.84	25.00	15.94	9.06	25.00	16.20	8.80	10.82	11.36	2.83
DIST. PROGRESSIVE	325.00	350.00	375.00	400.00	425.00	450.00	458.65	465.68 468.16		475.00	500.00	515.94	525.00	550.00	566.20	575.00	585.82	597.17
Q. TERRENO	-0.01	0.06	0.09	0.26	0.58	0.41	0.35	0.71 0.70		0.42	0.38	0.61	0.68	0.75	0.81	0.75	1.39	1.58
Q. PROGETTO	1.35	1.77	2.41	3.25	4.13	5.01	5.31	5.56 5.64		5.88	6.76	7.29	7.57	8.22	8.55	8.71	8.87	9.00
DIFFERENZA DI Q.	1.36	1.71	2.32	3.00	3.55	4.60	4.96	4.85 4.94		5.46	6.38	6.68	6.89	7.47	7.74	7.96	7.48	7.42
ETTOMETRICHE				400.000							500.000							600
AND. PLANIMETRICO											Sv= 100.516 a=1.2189 R= 5250.000 2							
ANDAMENTO CIGLI SX																		
ANDAMENTO CIGLI DIX										-0.03	-0.03 -0.03				-0.03 -0.03			-0.03

Planimetria interferenza Elettrodotto

scala 1:500

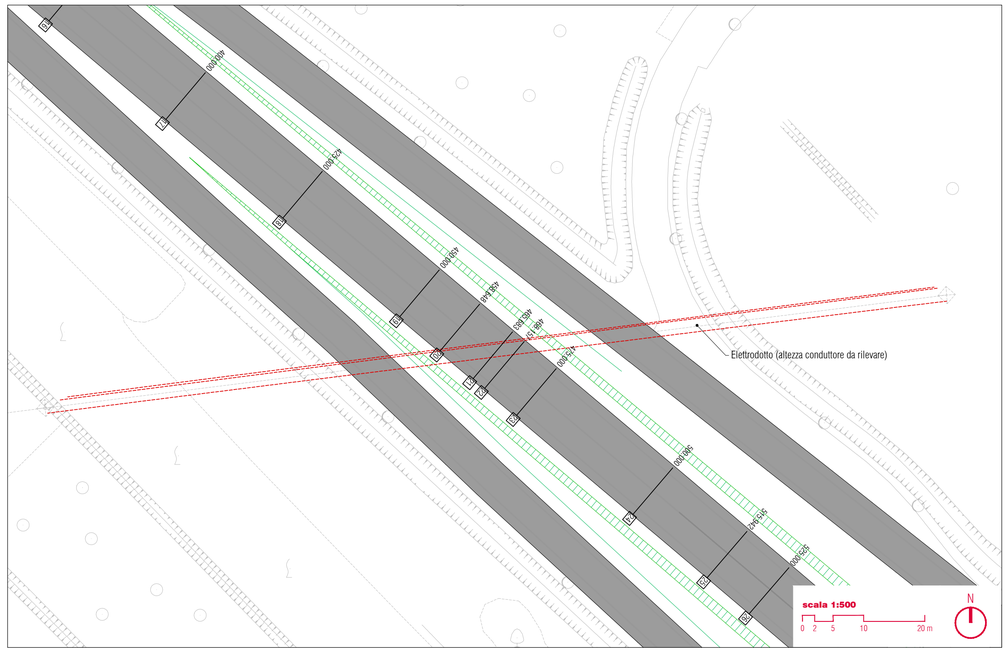

Sezione 20

scala 1:100

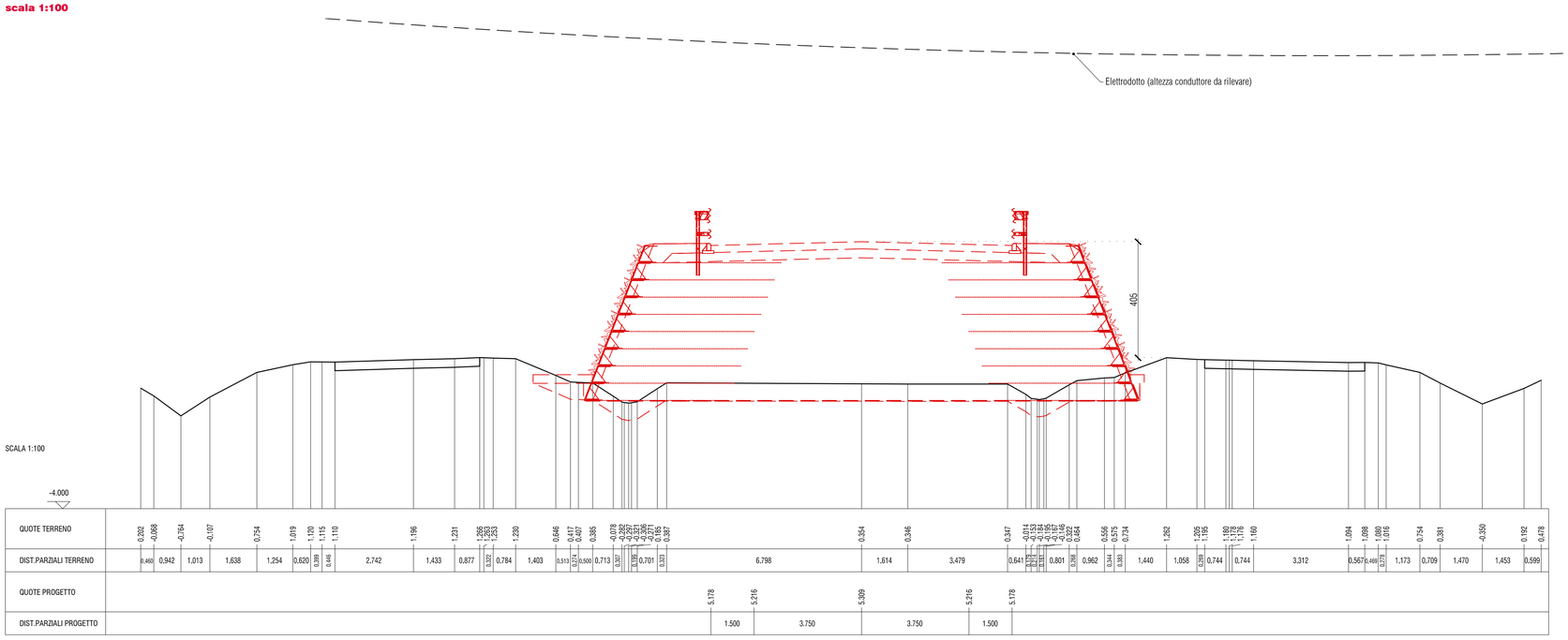

QUOTE TERRENO	0.202	-0.068	-0.754	-0.107	0.754	1.019	1.120	1.115	1.110	1.196	1.231	1.266	1.253	1.230	0.646	0.417	0.407	0.385	-0.078	-0.282	-0.292	-0.352	-0.167	-0.146	-0.221	-0.291	0.185	0.907	0.354	0.346	0.347	-0.014	-0.113	-0.184	-0.152	-0.167	0.322	0.404	0.556	0.575	0.734	1.262	1.295	1.195	1.180	1.170	1.170	1.160	1.094	1.088	1.069	1.010	0.754	0.381	-0.350	0.192	0.478
DIST.PARZIALI TERRENO	0.469	0.942	1.013	1.638	1.254	0.620	0.399	0.448	2.742	1.433	0.877	0.322	0.784	1.403	0.513	0.514	0.500	0.713	0.302	0.110	0.060	0.183	0.152	0.167	0.701	0.320	6.798	1.614	3.479	0.641	0.313 0.141	0.184	0.183	0.152	0.167	0.801	0.398	0.962	0.344	0.383	1.440	1.058	0.399	0.744	0.744	3.312	0.567	0.469	0.273	1.173	0.709	1.470	1.453	0.599

QUOTE PROGETTO	5.178	5.216	5.309	5.216	5.178
DIST.PARZIALI PROGETTO	1.500	3.750	3.750	1.500	

anas

VARIANTE ALLA S.S. N. 14 "DELLA VENEZIA GIULIA"
A SUD DELLA CITTÀ DI SAN DONÀ DI PIAVE

DALLA ROTATORIA DI CAPOSILE ALLA ROTATORIA DI PASSARELLA
E SCAVALCO DELLA ROTATORIA DI CALVECCHIA

PROGETTO DEFINITIVO

PROGETTAZIONE: ANAS - COORDINAMENTO TERRITORIALE NORD EST - PROGETTAZIONE E REALIZZAZIONE LAVORI

PROGETTISTI

Ing. Francesco Caobianco
Ordine Ing. Padova n. 3983

sinergo

Ing. Filippo VIARO
Ordine Ing. Parma n. 827

Arch. Sergio BECCARELLI
Ordine Arch. Parma n. 377

POLICREO SOCIETÀ DI PROGETTAZIONE s.r.

ACUSTICA

Ing. Giovanni BRIANTI
Tecnico competente in Acustica Ambientale
ARPA Emilia-Romagna D.D. 3340/17

POLICREO SOCIETÀ DI PROGETTAZIONE s.r.

ARCHEOLOGIA

Dott.ssa Barbara SASSI

CHECO SISTEMI

IL GEOLOGO

Dott. Geol. Serena MAIETTA
Ordine Geol. Lazio n. 928

IL RESPONSABILE DEL PROCEDIMENTO

Dott. Ing. Anna Maria NOSARI

IL COORDINATORE PER LA SICUREZZA IN FASE DI PROGETTAZIONE

Ing. Stefano Muffolo
Ordine Ing. Venezia n. 2975

sinergo

INTERFERENZE

Planimetria profilo e sezioni interferenza Elettrodotto Enel MT

CODICE PROGETTO				NOME FILE	REVISIONE	SCALA
PROGETTO	LIV. PROG.	N. PROG.		T00IN00INTPV05_A		
DPVE04	D	0901	CODICE ELAB.	T00IN00INTPV05	A	1:2000

REV.	DESCRIZIONE	DATA	REDATTO	VERIFICATO	APPROVATO
C					
B					
A	EMISSIONE	AGO.2017	geom. L. De Rossi	arch. A. Sutto	ing. F. Caobianco