

PA 12/09
CORRIDOIO PLURIMODALE TIRRENICO - NORD EUROPA
ITINERARIO AGRIGENTO - CALTANISSETTA - A19
S.S. N° 640 "DI PORTO EMPEDOCLE"
AMMODERNAMENTO E ADEGUAMENTO ALLA CAT. B DEL D.M. 5.11.2001
Dal km 44+000 allo svincolo con l'A19
PROGETTO ESECUTIVO








INQUADRAMENTO DELL'INTERVENTO
Rilievo Infrastruttura Esistente

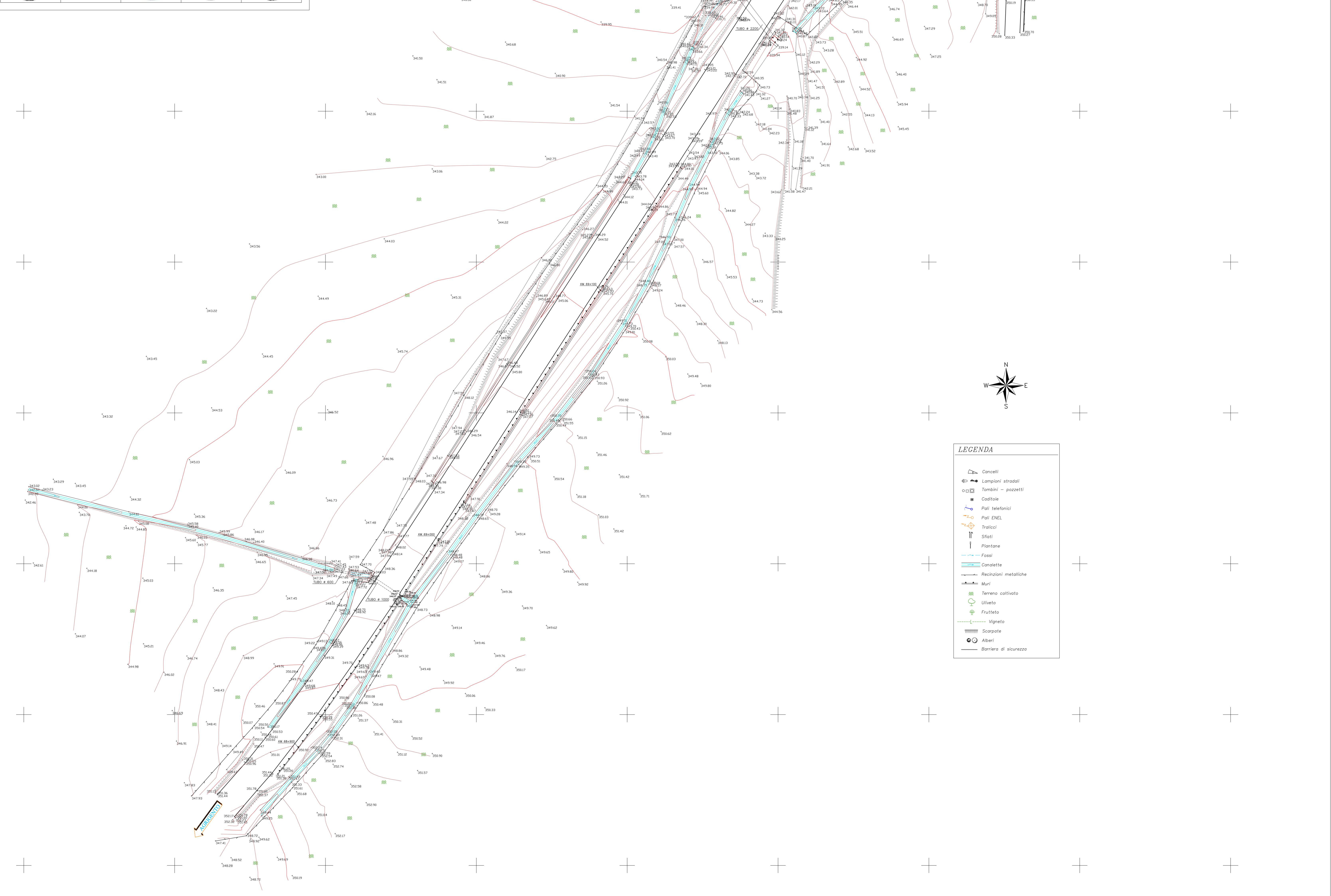
Planimetria di rilievo da Km 22+775 A Km 23+250 - Zona 34-35

Codice Unico Progetto (CUP) : F91B09000070001

Codice Elaborato:
PA12_09 - E 000GE204IQ03ZR8093A Scala: 1:500

F					
E					
D					
C					
B					
A	Aprile 2011	EMMISSIONE		M. LITI	P. PAGLINI
REV.	DATA	DESCRIZIONE	REDATTO	VERIFICATO	APPROVATO
Responsabile del procedimento: Ing. MAURIZIO ARAMINI					

<p>Il Progettista:</p>  <p>ING. GIAN LUCA MENNINI ORDINE DEGLI INGEGNERI DI FIRENZE N° 4553</p>	<p>Il Consulente Specialista:</p>  <p>Consorzio Proff. Ingegneri e Architetti Lavoranti di Forlì Incarico n. 1008 Ing. CARLU FEDERICO</p>	<p>Il Geologo:</p>  <p>ORDINE REGIONALE DEI GEODINAMICI DELLA TOSCANA Dott. GIULIO D'ANGELO MAURIZIO N. 1807</p>	<p>Il Coordinatore per la sicurezza in fase di progetto:</p>  <p>ORDINE NAZIONALE INGEGNERI Dott. ALESSANDRO BATTISTINI N. 14853</p>	<p>Il Direttore dei lavori:</p>  <p>ORDINE NAZIONALE INGEGNERI Dott. PEPINO MARAZZOLO N. 14447</p>
---	--	---	---	---



LEGENDA

- Cancelli
- Lampioni stradali
- Tombari - pozzetti
- Cadiole
- Poli telefonici
- Poli ENEL
- Tralicci
- Sfari
- Piantane
- Fossi
- Canalette
- Recinzioni metalliche
- Muri
- Terreno coltivato
- Uliveto
- Frutteto
- Vigneto
- Scarpate
- Alberi
- Barriera di sicurezza