## SEZIONE N. : 17
Q. PROGETTO : 262,70
DIST.PROG. : 0+405,00

| SCAVI E BONIFICHE | |
|---|---|
| STERRO | 9,84 mq |
| BONIFICA | 8,40 m |
| FOSSO | 0,89 mq |
| **RILEVATI** | |
| RILEVATO | 0,08 mq |
| TERRENO VEGETALE | 1,63 m |
| **SOVRASTRUTTURA** | |
| BALLAST | 2,24 mq |
| SUBBALLAST | 8,40 m |
| SUPER COMPATTATO | 8,40 m |

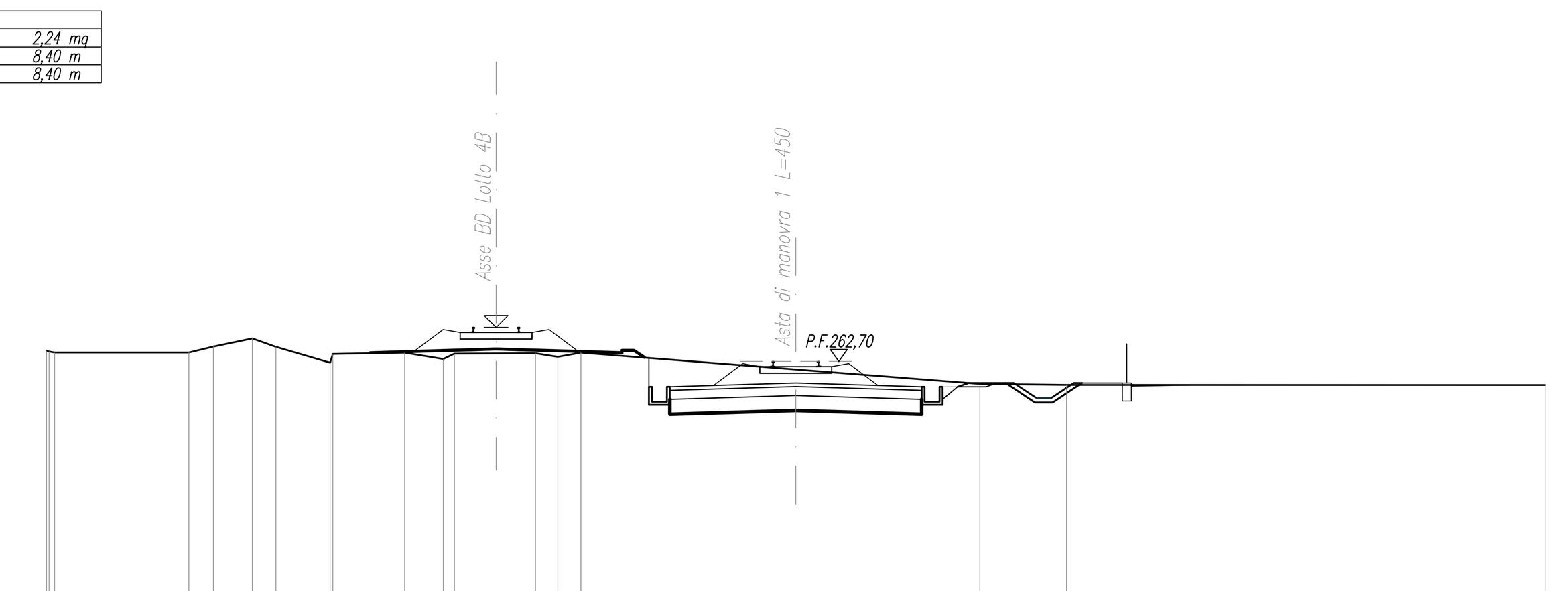


SCALA 1:200

Q.RIF. 249,00

| | |
|---|---|
| QUOTE TERRENO | 263,06 263,03 263,00 263,00 263,20 263,47 263,19 262,66 262,95 263,00 262,78 262,96 262,98 262,85 263,00 262,43 261,95 261,92 261,92 |
| DIST.PARZIALI TERRENO | 4,48 0,82 1,30 0,79 1,81 2,40 1,29 0,38 2,70 0,74 0,77 7,17 6,14 2,89 15,96 |
| QUOTE PROGETTO | 261,74 261,86 261,96 261,98 261,96 261,86 261,74 261,86 261,98 261,98 |
| DIST.PARZIALI PROGETTO | 3,44 0,76 0,76 3,44 1,20 0,38 1,23 |

## SEZIONE N. : 18
Q. PROGETTO : 262,67
DIST.PROG. : 0+430,00

| SCAVI E BONIFICHE | |
|---|---|
| STERRO | 10,18 mq |
| BONIFICA | 8,40 m |
| FOSSO | 0,94 mq |
| **RILEVATI** | |
| RILEVATO | 0,04 mq |
| TERRENO VEGETALE | 1,44 m |
| **SOVRASTRUTTURA** | |
| BALLAST | 2,22 mq |
| SUBBALLAST | 8,40 m |
| SUPER COMPATTATO | 8,40 m |

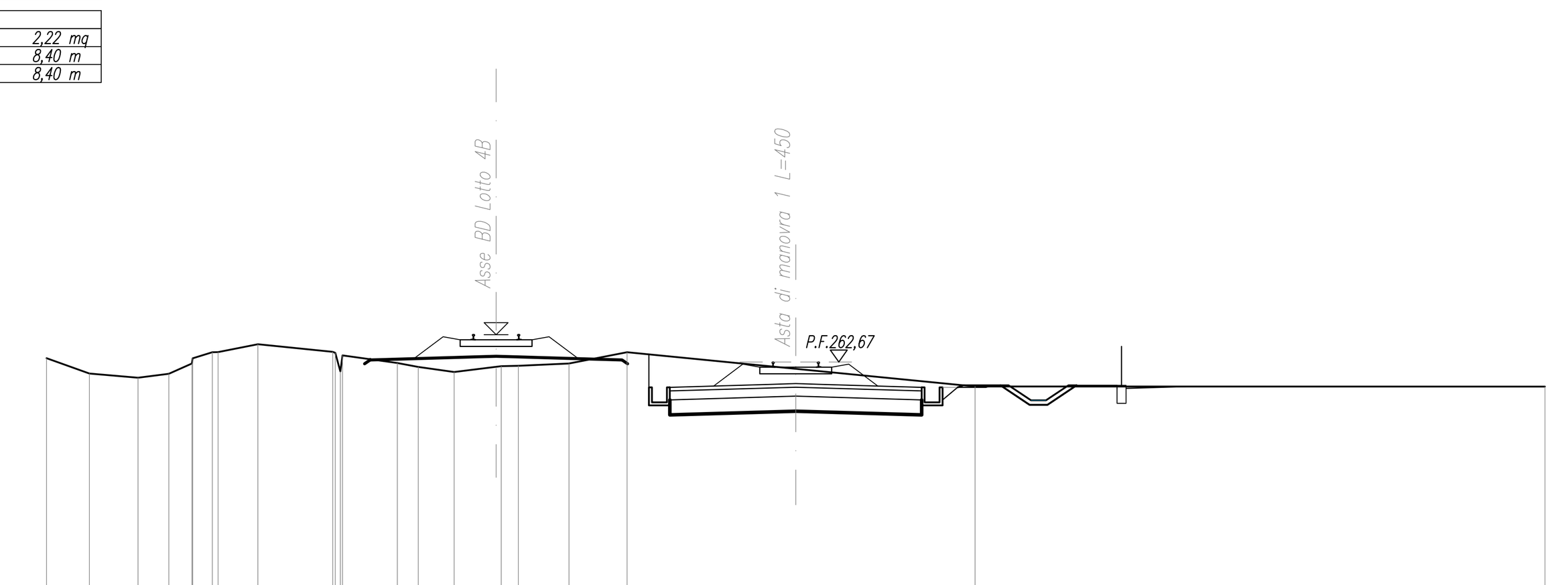


SCALA 1:200

Q.RIF. 249,00

| | |
|---|---|
| QUOTE TERRENO | 262,80 262,29 262,15 262,28 262,62 262,80 263,00 263,01 263,27 263,01 262,98 262,36 262,90 262,64 262,51 262,34 262,53 262,55 262,63 263,00 262,45 261,86 261,85 |
| DIST.PARZIALI TERRENO | 1,43 1,63 1,03 0,77 0,66 1,33 2,50 1,83 0,70 1,20 1,57 0,57 1,69 1,94 5,63 5,98 19,02 |
| QUOTE PROGETTO | 261,71 261,83 261,93 261,95 261,93 261,83 261,71 261,83 261,89 261,89 |
| DIST.PARZIALI PROGETTO | 3,44 0,76 0,76 3,44 1,20 1,23 |

## SEZIONE N. : 19
Q. PROGETTO : 262,64
DIST.PROG. : 0+455,00

| SCAVI E BONIFICHE | |
|---|---|
| STERRO | 11,22 mq |
| BONIFICA | 8,40 m |
| FOSSO | 0,62 mq |
| **RILEVATI** | |
| RILEVATO | 0,93 mq |
| TERRENO VEGETALE | 1,64 m |
| **SOVRASTRUTTURA** | |
| BALLAST | 2,24 mq |
| SUBBALLAST | 8,40 m |
| SUPER COMPATTATO | 8,40 m |

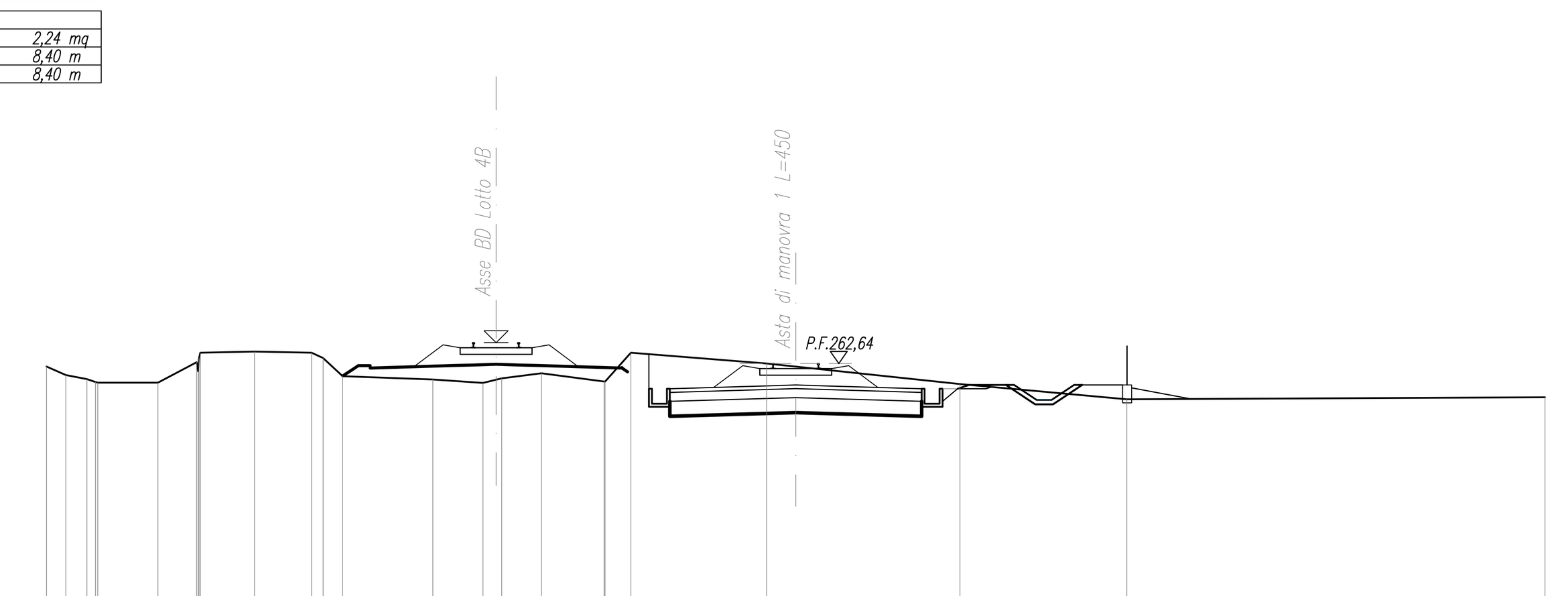


SCALA 1:200

Q.RIF. 249,00

| | |
|---|---|
| QUOTE TERRENO | 262,54 262,26 262,12 262,02 262,00 262,00 262,68 262,98 263,00 263,00 263,04 263,00 262,82 262,22 262,11 261,99 262,15 262,31 262,04 262,04 263,00 262,64 262,54 261,95 261,45 261,52 |
| DIST.PARZIALI TERRENO | 0,65 0,70 2,01 1,29 1,81 1,91 0,39 0,65 3,01 1,67 0,62 1,33 2,09 0,86 4,53 0,97 5,48 5,57 13,95 |
| QUOTE PROGETTO | 261,68 261,80 261,90 261,92 261,90 261,80 261,68 261,80 261,93 261,93 |
| DIST.PARZIALI PROGETTO | 3,44 0,76 0,76 3,44 1,20 0,39 1,23 |

## SEZIONE N. : 20
Q. PROGETTO : 262,61
DIST.PROG. : 0+480,00

| SCAVI E BONIFICHE | |
|---|---|
| STERRO | 12,43 mq |
| BONIFICA | 8,55 m |
| FOSSO | 0,76 mq |
| **RILEVATI** | |
| RILEVATO | 0,36 mq |
| TERRENO VEGETALE | 1,99 m |
| **SOVRASTRUTTURA** | |
| BALLAST | 2,24 mq |
| SUBBALLAST | 8,55 m |
| SUPER COMPATTATO | 8,55 m |

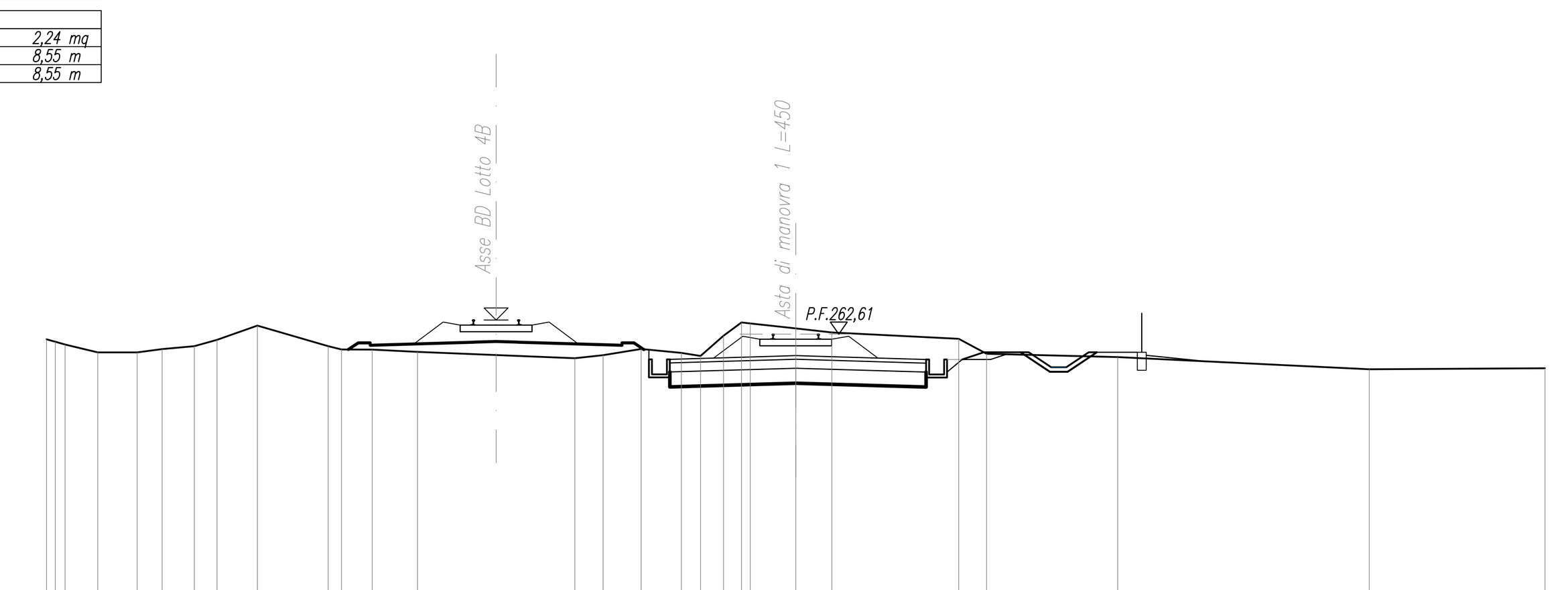


SCALA 1:200

Q.RIF. 248,00

| | |
|---|---|
| QUOTE TERRENO | 262,44 262,36 262,26 262,00 262,00 262,11 262,21 262,42 262,90 262,21 262,10 262,10 262,02 261,81 261,91 262,12 261,98 261,88 262,55 263,00 262,97 262,80 262,67 262,45 261,95 261,84 261,44 261,47 |
| DIST.PARZIALI TERRENO | 0,33 1,09 1,31 0,84 1,08 0,76 1,35 2,36 0,44 1,02 1,51 5,25 0,94 1,27 1,34 0,64 0,77 0,60 1,52 1,20 4,24 0,93 4,37 8,40 5,86 |
| QUOTE PROGETTO | 261,65 261,77 261,87 261,89 261,87 261,76 261,64 261,76 262,01 262,01 |
| DIST.PARZIALI PROGETTO | 3,44 0,76 0,76 3,59 1,20 0,73 1,23 |

## SEZIONE N. : 21
Q. PROGETTO : 262,58
DIST.PROG. : 0+505,00

| SCAVI E BONIFICHE | |
|---|---|
| STERRO | 7,40 mq |
| BONIFICA | 10,70 m |
| FOSSO | 0,87 mq |
| **RILEVATI** | |
| RILEVATO | 0,20 mq |
| TERRENO VEGETALE | 2,04 m |
| **SOVRASTRUTTURA** | |
| BALLAST | 3,30 mq |
| SUBBALLAST | 10,70 m |
| SUPER COMPATTATO | 10,70 m |

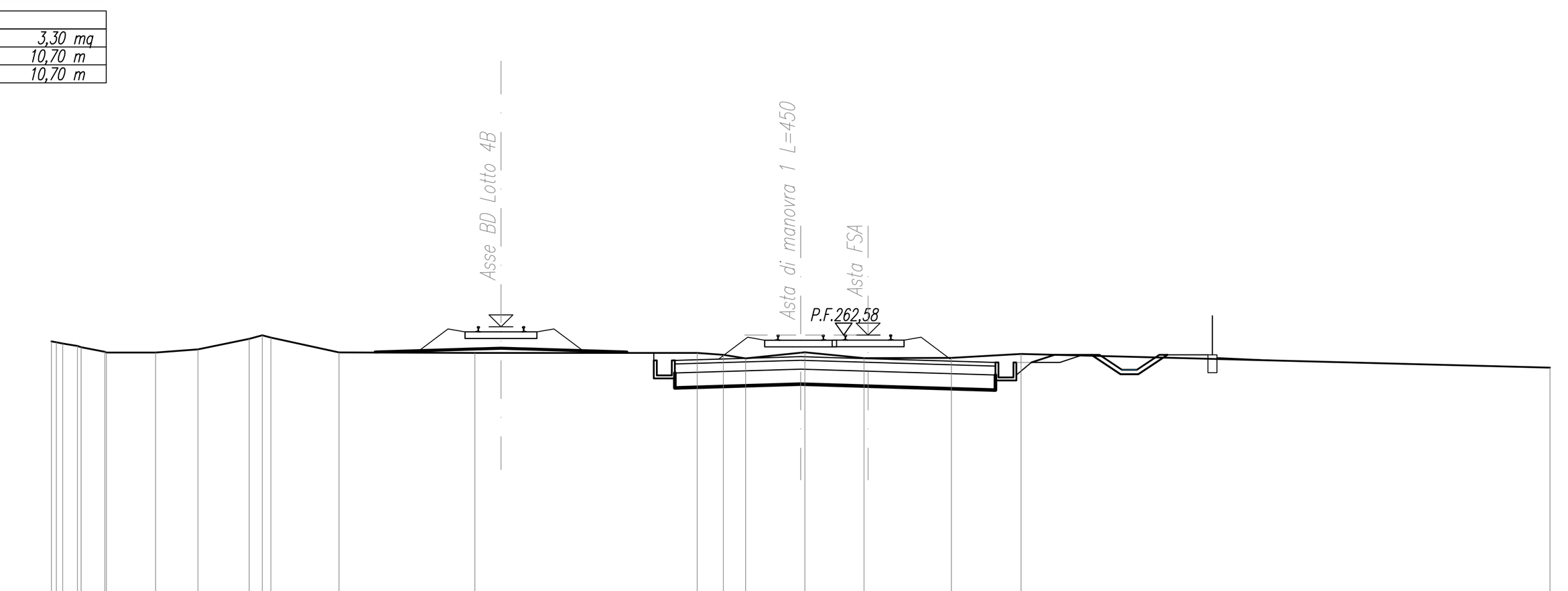


SCALA 1:200

Q.RIF. 248,00

| | |
|---|---|
| QUOTE TERRENO | 262,37 262,34 262,30 262,22 262,18 262,03 262,00 262,00 262,11 262,46 262,38 262,50 262,01 261,99 261,99 261,92 261,81 261,99 262,01 261,81 261,82 261,95 261,50 |
| DIST.PARZIALI TERRENO | 0,49 0,79 1,64 1,41 1,71 0,44 2,27 4,53 7,42 0,87 0,74 1,84 1,97 2,92 2,32 17,65 |
| QUOTE PROGETTO | 261,62 261,74 261,84 261,86 261,84 261,67 261,55 261,67 261,93 261,93 |
| DIST.PARZIALI PROGETTO | 3,44 0,76 0,76 5,74 1,20 0,77 1,23 |

## SEZIONE N. : 22
Q. PROGETTO : 262,55
DIST.PROG. : 0+530,00

| SCAVI E BONIFICHE | |
|---|---|
| STERRO | 12,66 mq |
| BONIFICA | 16,31 m |
| FOSSO | 0,95 mq |
| **RILEVATI** | |
| RILEVATO | 0,07 mq |
| TERRENO VEGETALE | 2,24 m |
| **SOVRASTRUTTURA** | |
| BALLAST | 5,57 mq |
| SUBBALLAST | 16,31 m |
| SUPER COMPATTATO | 16,31 m |

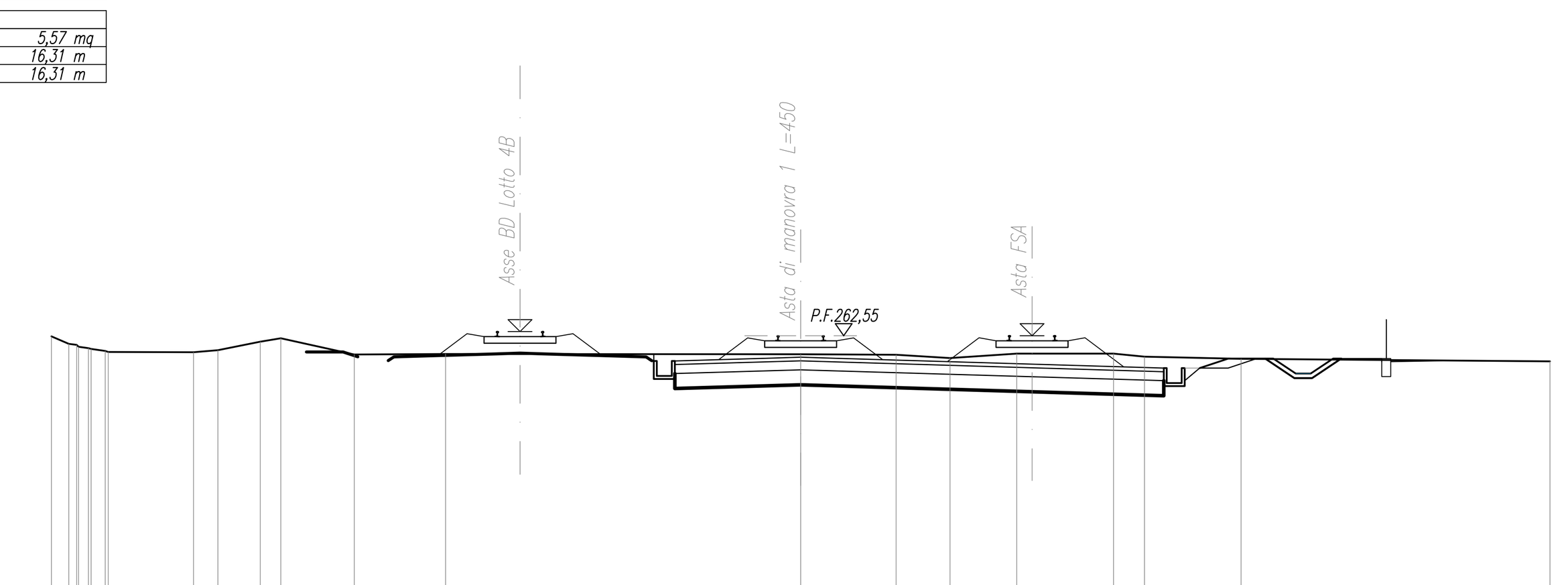


SCALA 1:200

Q.RIF. 248,00

| | |
|---|---|
| QUOTE TERRENO | 262,53 262,38 262,24 262,18 262,14 262,11 262,04 262,01 262,00 262,07 262,35 262,47 261,93 261,94 261,93 261,92 261,81 261,95 261,95 261,85 261,78 261,70 |
| DIST.PARZIALI TERRENO | 0,58 0,33 0,47 2,85 0,81 1,42 0,69 2,45 3,05 11,85 3,18 1,80 2,23 3,23 1,03 3,22 10,31 |
| QUOTE PROGETTO | 261,59 261,71 261,81 261,83 261,81 261,47 261,35 261,47 261,79 261,79 |
| DIST.PARZIALI PROGETTO | 3,44 0,76 0,76 11,35 1,20 0,96 1,23 |

## SEZIONE N. : 23
Q. PROGETTO : 262,52
DIST.PROG. : 0+555,00

| SCAVI E BONIFICHE | |
|---|---|
| STERRO | 5,91 mq |
| BONIFICA | 8,40 m |
| **RILEVATI** | |
| TERRENO VEGETALE | 0,66 m |
| **SOVRASTRUTTURA** | |
| BALLAST | 2,28 mq |
| SUBBALLAST | 8,40 m |
| SUPER COMPATTATO | 8,40 m |

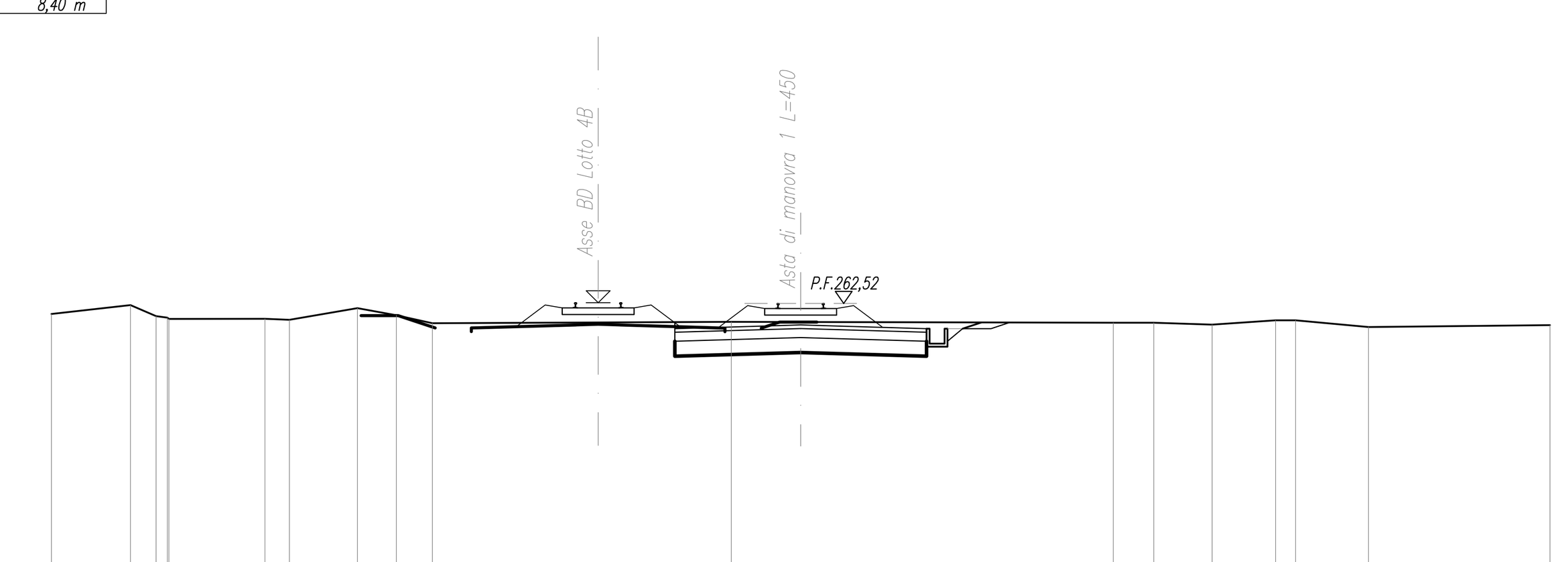


SCALA 1:200

Q.RIF. 248,00

| | |
|---|---|
| QUOTE TERRENO | 262,16 262,46 262,09 262,04 262,00 262,01 261,97 262,36 262,12 261,86 261,90 261,90 261,87 261,87 261,81 261,95 261,95 261,73 261,79 |
| DIST.PARZIALI TERRENO | 2,64 0,86 0,38 3,20 0,82 2,27 1,30 1,20 9,97 2,31 10,43 1,35 1,95 2,12 0,67 2,43 6,05 |
| QUOTE PROGETTO | 261,55 261,67 261,78 261,80 261,78 261,67 261,55 261,67 261,88 |
| DIST.PARZIALI PROGETTO | 3,44 0,76 0,76 3,44 1,20 0,63 |

## SEZIONE N. : 24
Q. PROGETTO : 262,39
DIST.PROG. : 0+580,00

| SCAVI E BONIFICHE | |
|---|---|
| STERRO | 5,89 mq |
| BONIFICA | 6,29 m |
| FOSSO | 0,95 mq |
| **RILEVATI** | |
| RILEVATO | 0,07 mq |
| TERRENO VEGETALE | 2,24 m |
| **SOVRASTRUTTURA** | |
| BALLAST | 1,98 mq |
| SUBBALLAST | 6,29 m |
| SUPER COMPATTATO | 6,29 m |

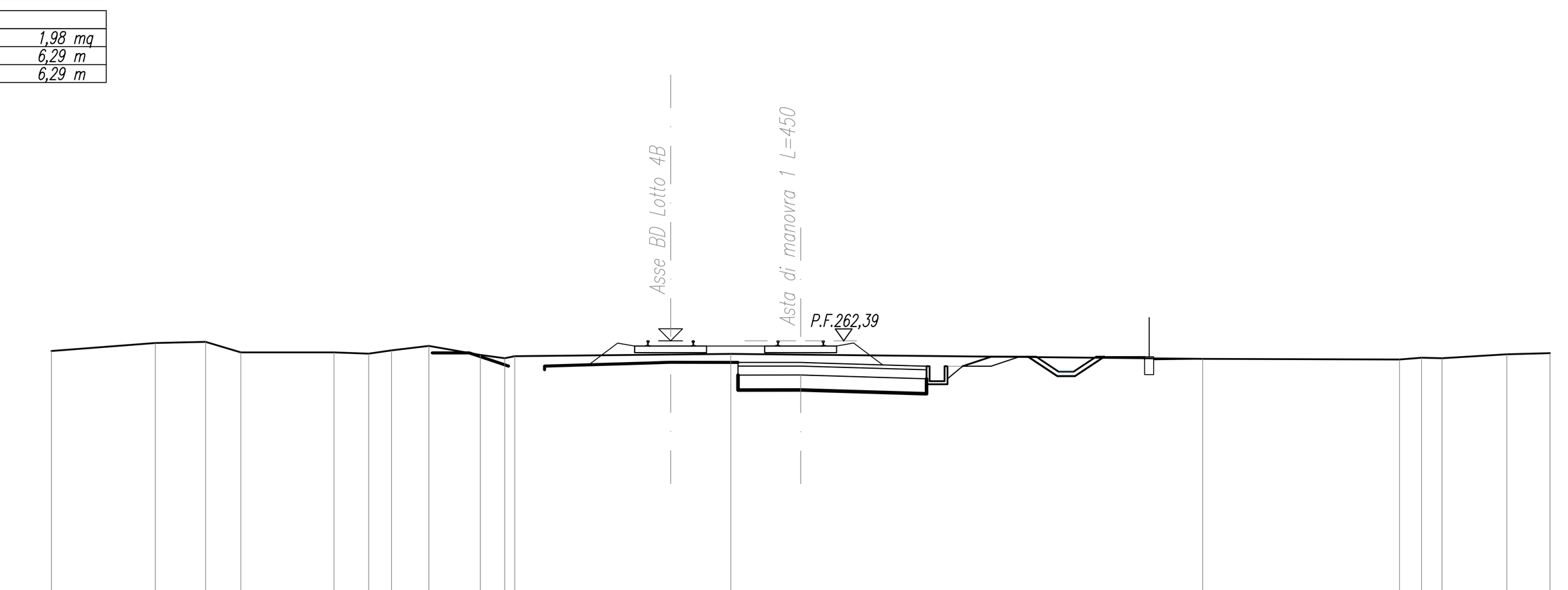


SCALA 1:200

Q.RIF. 248,00

| | |
|---|---|
| QUOTE TERRENO | 262,05 262,31 262,35 262,00 262,00 261,96 262,07 262,22 261,92 261,81 261,88 261,95 261,93 261,79 261,77 261,83 261,81 261,94 261,98 |
| DIST.PARZIALI TERRENO | 3,47 1,67 1,18 3,11 1,16 0,76 1,25 1,72 0,81 0,33 7,21 2,33 13,41 6,57 0,73 0,88 2,16 1,44 |
| QUOTE PROGETTO | 261,55 261,67 261,67 261,64 261,54 261,42 261,54 261,86 261,86 |
| DIST.PARZIALI PROGETTO | 2,09 0,76 3,44 1,20 0,96 1,23 |

## SEZIONE N. : 25
Q. PROGETTO : 262,23
DIST.PROG. : 0+605,48

| SCAVI E BONIFICHE | |
|---|---|
| STERRO | 13,22 mq |
| BONIFICA | 10,27 m |
| FOSSO | 1,60 mq |
| **RILEVATI** | |
| RILEVATO | 0,06 mq |
| TERRENO VEGETALE | 2,98 m |
| **SOVRASTRUTTURA** | |
| BALLAST | 4,17 mq |
| SUBBALLAST | 10,27 m |
| SUPER COMPATTATO | 10,27 m |

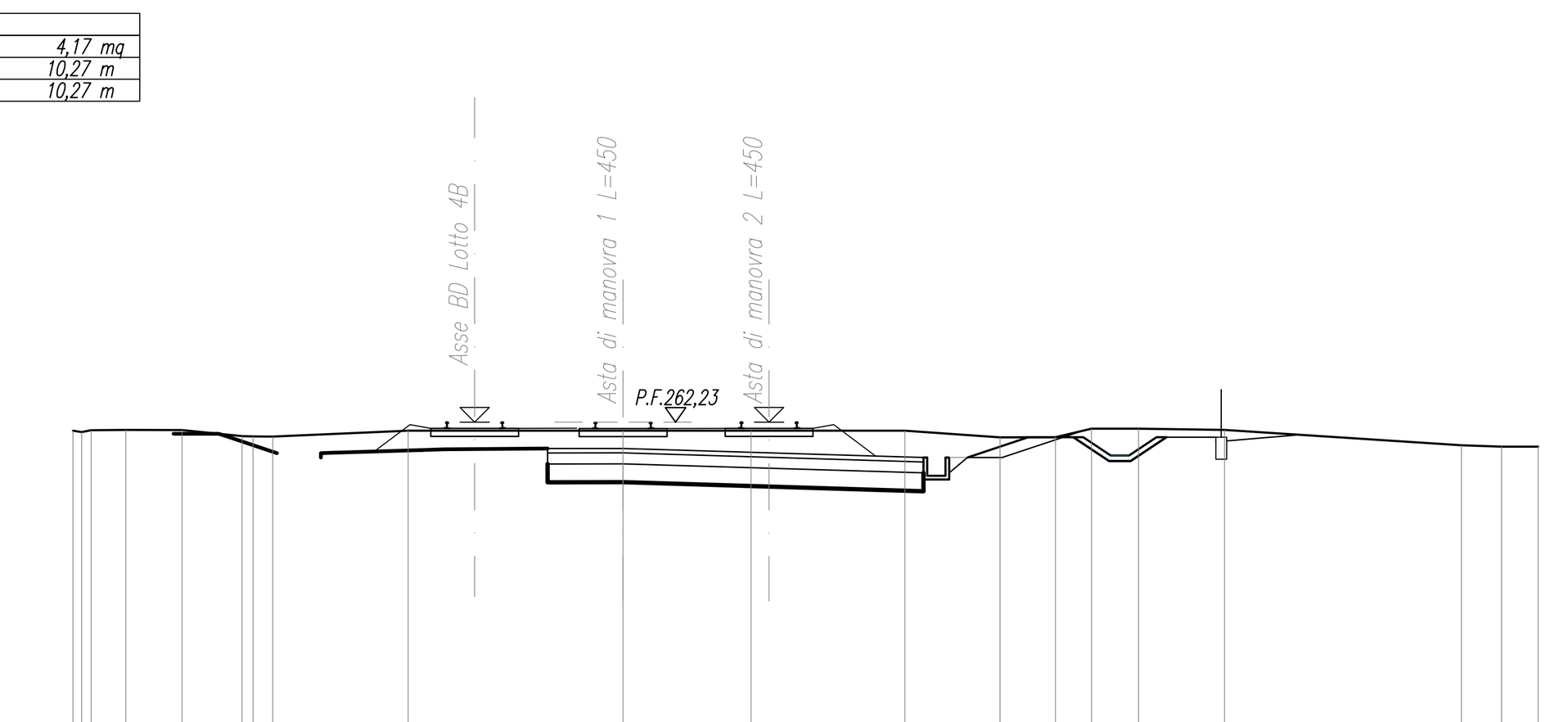


SCALA 1:200

Q.RIF. 248,00

| | |
|---|---|
| QUOTE TERRENO | 262,00 261,96 262,01 262,02 262,02 261,85 261,84 261,84 262,00 262,00 262,00 262,00 261,82 261,82 262,06 262,06 262,02 261,60 261,56 261,56 |
| DIST.PARZIALI TERRENO | 0,95 1,54 1,64 0,54 3,70 5,87 3,49 4,21 2,60 1,52 0,98 1,29 2,35 6,47 1,10 1,00 |
| QUOTE PROGETTO | 261,39 261,51 261,51 261,49 261,27 261,15 261,27 261,82 261,82 |
| DIST.PARZIALI PROGETTO | 2,06 0,76 7,45 1,20 1,67 1,23 |

COMMITTENTE: RFI RETE FERROVIARIA ITALIANA – GRUPPO FERROVIE DELLO STATO ITALIANE

PROGETTAZIONE: ITALFERR – GRUPPO FERROVIE DELLO STATO ITALIANE

**DIRETTRICE FERROVIARIA MESSINA - CATANIA - PALERMO**

**NUOVO COLLEGAMENTO PALERMO - CATANIA**

**U.O. INFRASTRUTTURE CENTRO**

**PROGETTO DEFINITIVO**

**TRATTA NUOVA ENNA - DITTAINO (LOTTO 4B)**

INFRASTRUTTURA FERROVIARIA

Sezioni trasversali

Sezioni trasversali Asta di manovra 1 L=450 - Tav 3

SCALA: 1:200

| COMMESSA | LOTTO | FASE | ENTE | TIPO DOC. | OPERA/DISCIPLINA | PROGR. | REV. |
|---|---|---|---|---|---|---|---|
| RS3V | 40 | D | 29 | W9 | IF0105 | 003 | A |

| Rev. | Descrizione | Redatto | Data | Verificato | Data | Approvato | Data | Autorizzato Data |
|---|---|---|---|---|---|---|---|---|
| A | Emissione esecutiva | C. Di Serio | Gennaio 2020 | R. Sciannameo | Gennaio 2020 | F.Sparacino | Gennaio 2020 | F. Arduini Gennaio 2020 |

ITALFERR S.p.A. Direzione Tecnica Infrastrutture Centro Dott. Ing. Fabrizio Arduini Ordine degli Ingegneri della Provincia di Roma

File: RS3V40D29W9IF0105003A.dwg

n. Elab.: 241