PIANTA MURO DX SPALLA SB VI 02 - Scala 1:200

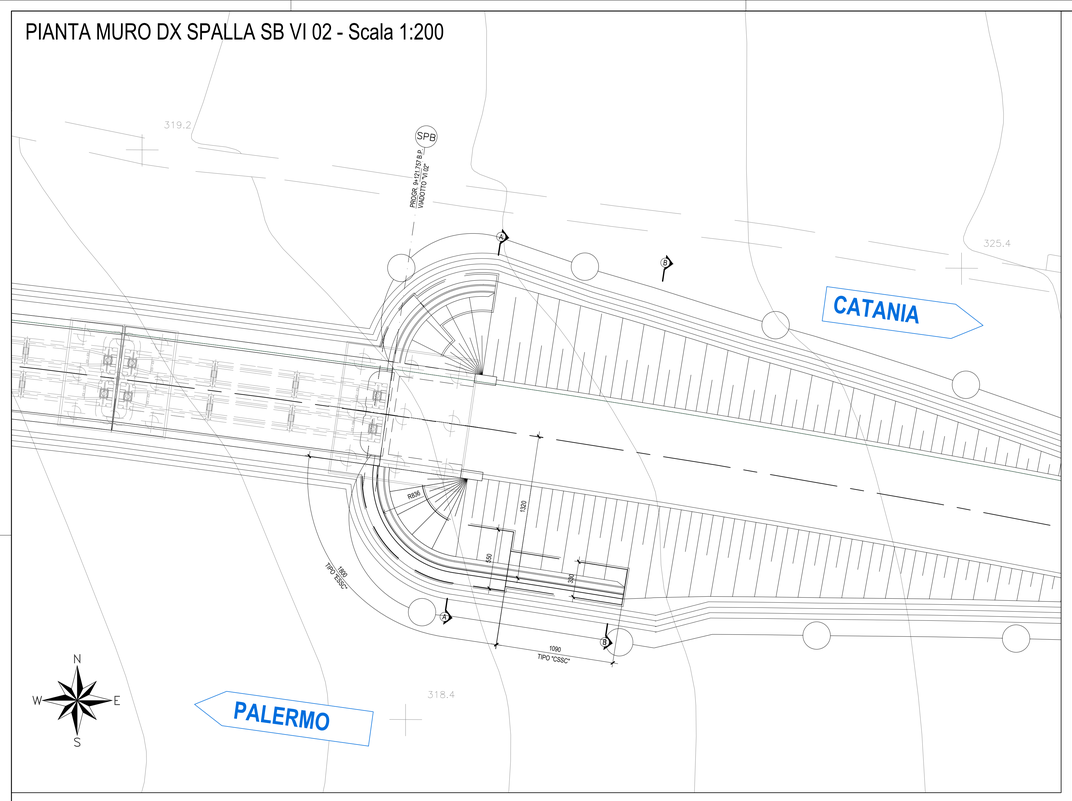

PIANTA SCAVI - Scala 1:100

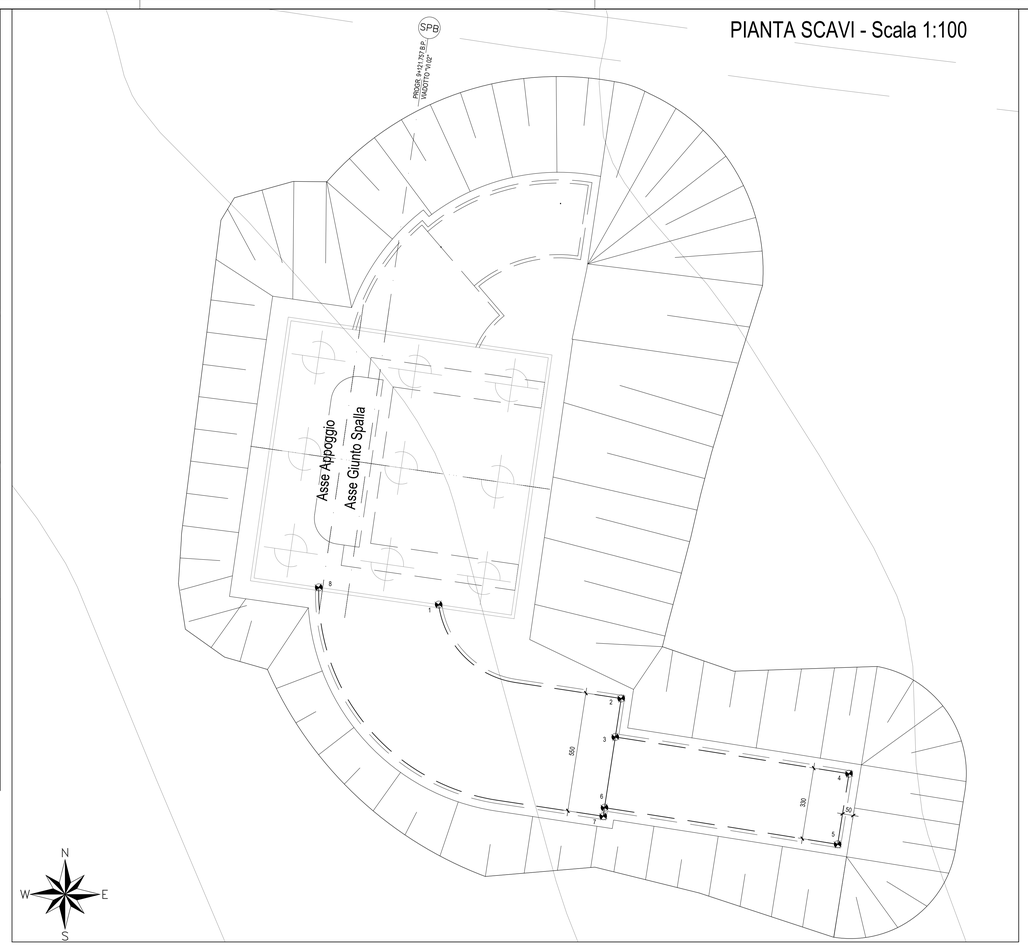

KEY PLAN - Scala 1:2000

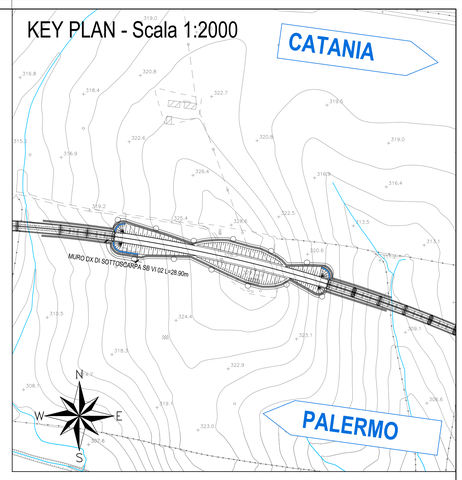

PUNTI	COORDINATE X,Y	
	X(EST)	Y(NORD)
1	2467682.5978	4158559.0892
2	2467691.0235	4158554.7546
3	2467690.7514	4158552.9753
4	2467701.5388	4158551.2792
5	2467701.0125	4158548.0215
6	2467690.2527	4158549.7132
7	2467690.1923	4158549.3178
8	2467677.0628	4158559.8847

PROFILO LONGITUDINALE MURO DX SPALLA SB VI 02 - Scala 1:200

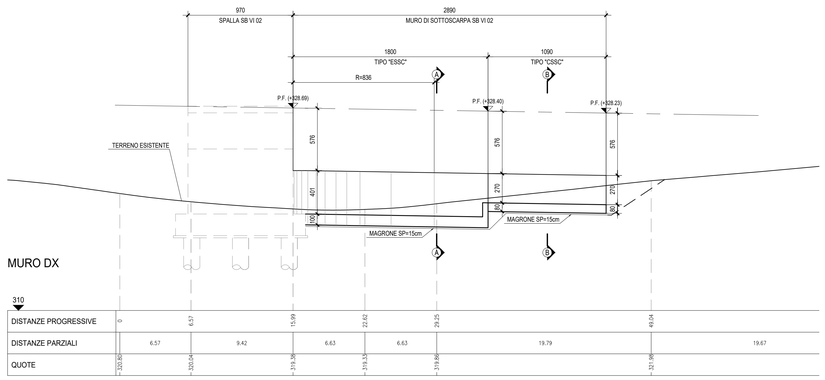

Tipo "Essc"- 4.00 < H < 5.00

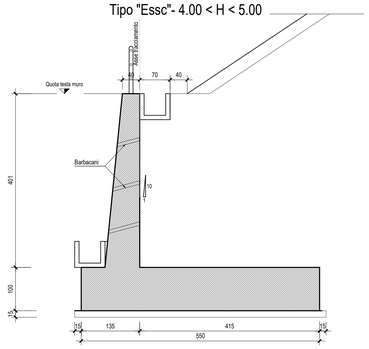

Tipo "Cssc"- 2.00 < H < 3.00

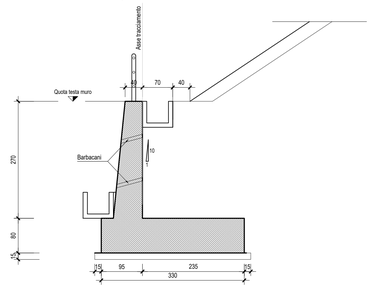

NB: Per la tabella materiali e l'incidenza armature delle opere civili dal km 0+000 al km 8+920" si rimanda all'elaborato "RS3V40D29TTOC0000001"

SEZIONE A-A - Scala 1:100

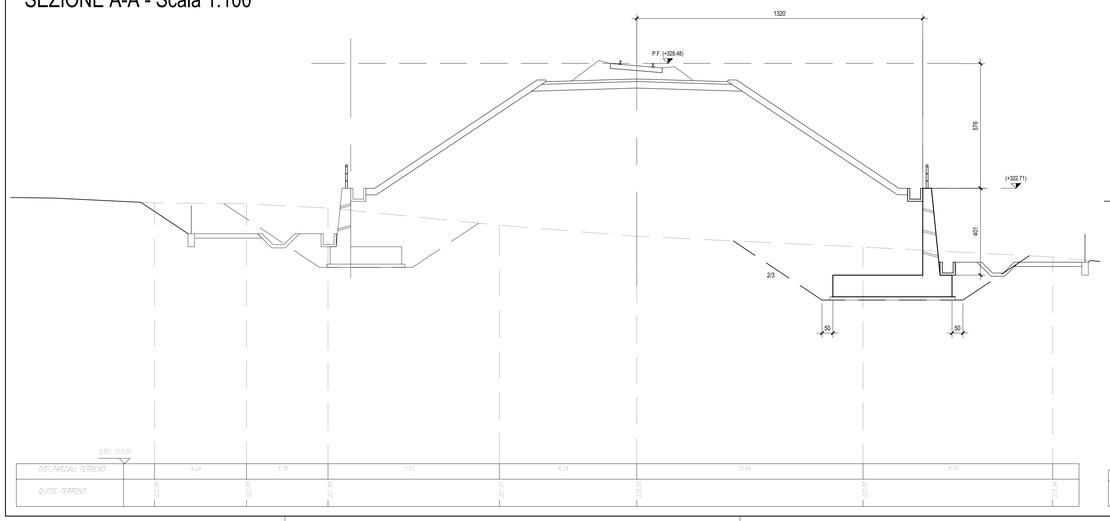

SEZIONE B-B - Scala 1:100

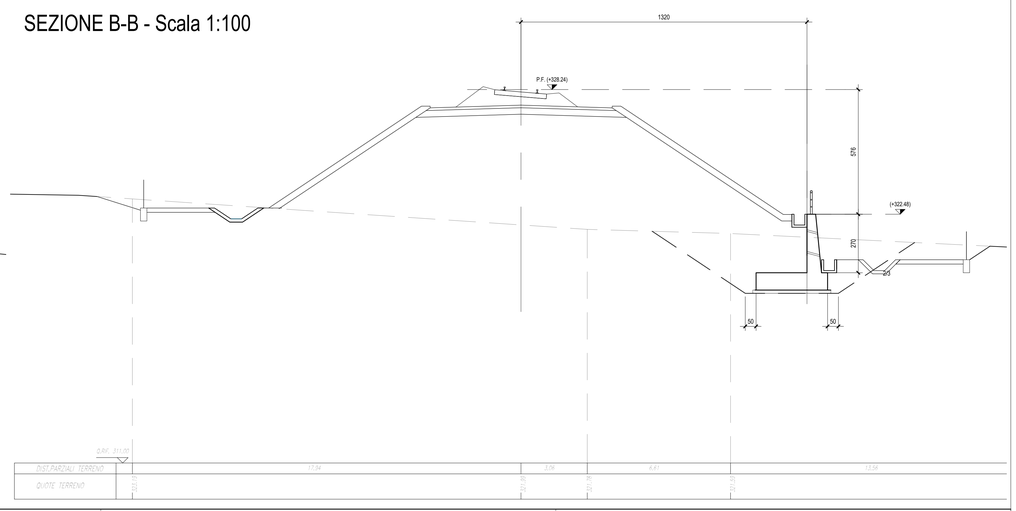

COMMITTENTE:

RFI RETE FERROVIARIA ITALIANA
GRUPPO FERROVIE DELLO STATO ITALIANE

PROGETTAZIONE:

ITALFERR
GRUPPO FERROVIE DELLO STATO ITALIANE

DIRETTRICE FERROVIARIA MESSINA - CATANIA - PALERMO

NUOVO COLLEGAMENTO PALERMO - CATANIA

U.O. INFRASTRUTTURE CENTRO

PROGETTO DEFINITIVO

TRATTA NUOVA ENNA - DITTAINO (LOTTO 4B)

OPERE CIVILI

Opere di sostegno e di imbocco
Rilevato RI04 - Muro di sottoscarpa in dx (Spalla B VI02)

Pianta, Profilo e Sezioni

SCALA: Varie

COMMESSA	LOTTO	FASE	ENTE	TIPO DOC.	OPERA/DISCIPLINA	PROGR.	REV.
RS3V	40	D	29	AZ	RI0405	001	A

Rev.	Descrizione	Redatto	Data	Verificato	Data	Approvato	Data	Autorizzato Data
A	Emissione esecutiva	M.Sarti	Dicembre 2019	M.Assenzio	Dicembre 2019	F.Spinaci	Dicembre 2019	F.Ciabuzzi Dicembre 2019

ITALFERR S.p.A. U.O. INFRASTRUTTURE CENTRO Dott. Ing. F. CIABUZZI Ordine degli Ingegneri della Provincia di Roma n. 20000

File: RS3V40D29AZRI0405001A.dwg n. Elab.: 284