PROFILO LONGITUDINALE MURO DX SPALLA SA VI 05 - Scala 1:200

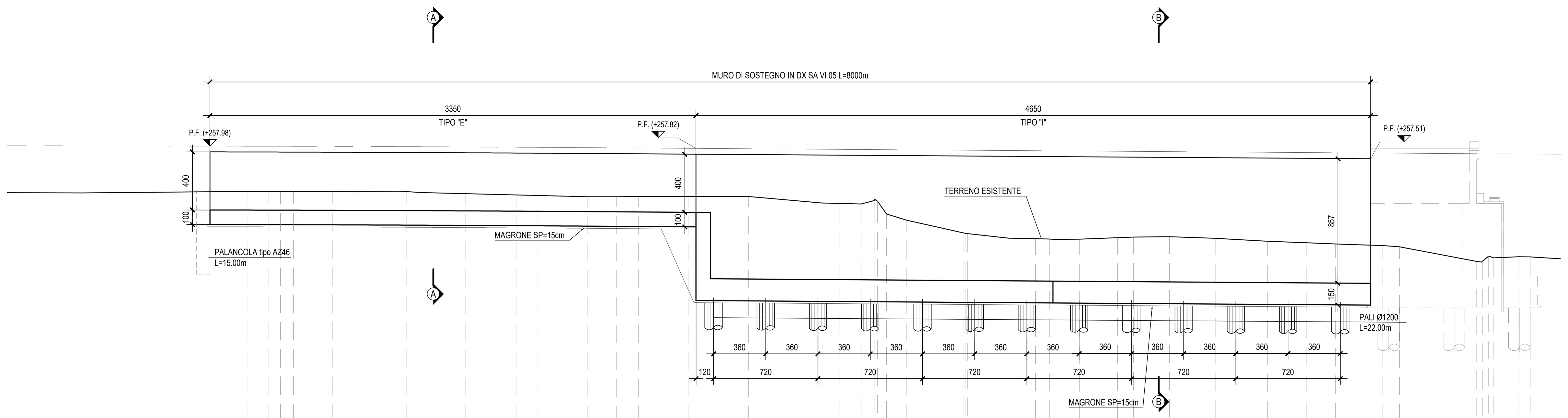

muro VI05

230

DISTANZE PROGRESSIVE	0.00 · 4.20 · 5.60 · 6.45 · 7.36 · 8.83 · 10.06 · 15.12 · 19.23 · 22.70 · 24.21 · 26.21 · 27.64 · 29.64 · 31.15 · 6.98 · 11.09 · 16.15 · 17.38 · 18.85 · 19.74 · 19.94 · 20.56 · 21.96 · 25.9 · 26.04 · 26.17 · 29.01 · 30.84 · 31.80 · 32.25 · 33.87 · 36.51 · 37.60 · 40.08 · 43.23 · 46.84 · 49.50 · 51.52 · 53.21 · 54.78 · 55.93 · 61.25 · 61.63 · 62.07 · 62.42 · 64.11 · 64.94
DISTANZE PARZIALI	4.20 · 1.40 · 0.85 · 0.91 · 1.47 · 1.23 · 5.06 · 4.11 · 3.47 · 1.51 · 2.00 · 1.43 · 2.00 · 1.51 · 3.47 · 4.11 · 5.06 · 1.23 · 1.47 · 0.89 · 0.2 · 0.62 · 1.4 · 3.94 · 0.14 · 0.13 · 2.84 · 1.83 · 0.96 · 0.45 · 1.62 · 2.64 · 1.09 · 2.48 · 3.15 · 3.61 · 2.66 · 2.02 · 1.69 · 1.57 · 1.15 · 5.32 · 0.38 · 0.44 · 0.35 · 1.69 · 0.83
QUOTE	254.83 · 254.85 · 254.85 · 254.86 · 254.86 · 254.86 · 254.86 · 254.85 · 254.71 · 254.62 · 254.58 · 254.53 · 254.5 · 254.50 · 254.51 · 254.51 · 254.51 · 254.07 · 254.04 · 254 · 254.32 · 254.19 · 253.31 · 252.88 · [illegible] · 251.64 · 251.61 · 251.58 · 251.56 · 251.57 · 251.68 · 251.72 · 251.74 · 251.64 · 251.44 · 251.33 · 251.24 · 251.18 · 251.13 · 251.05 · 250.04 · 250 · 250.4 · 250.28 · 250.36 · 250.35

SEZIONE A-A - Scala 1:100

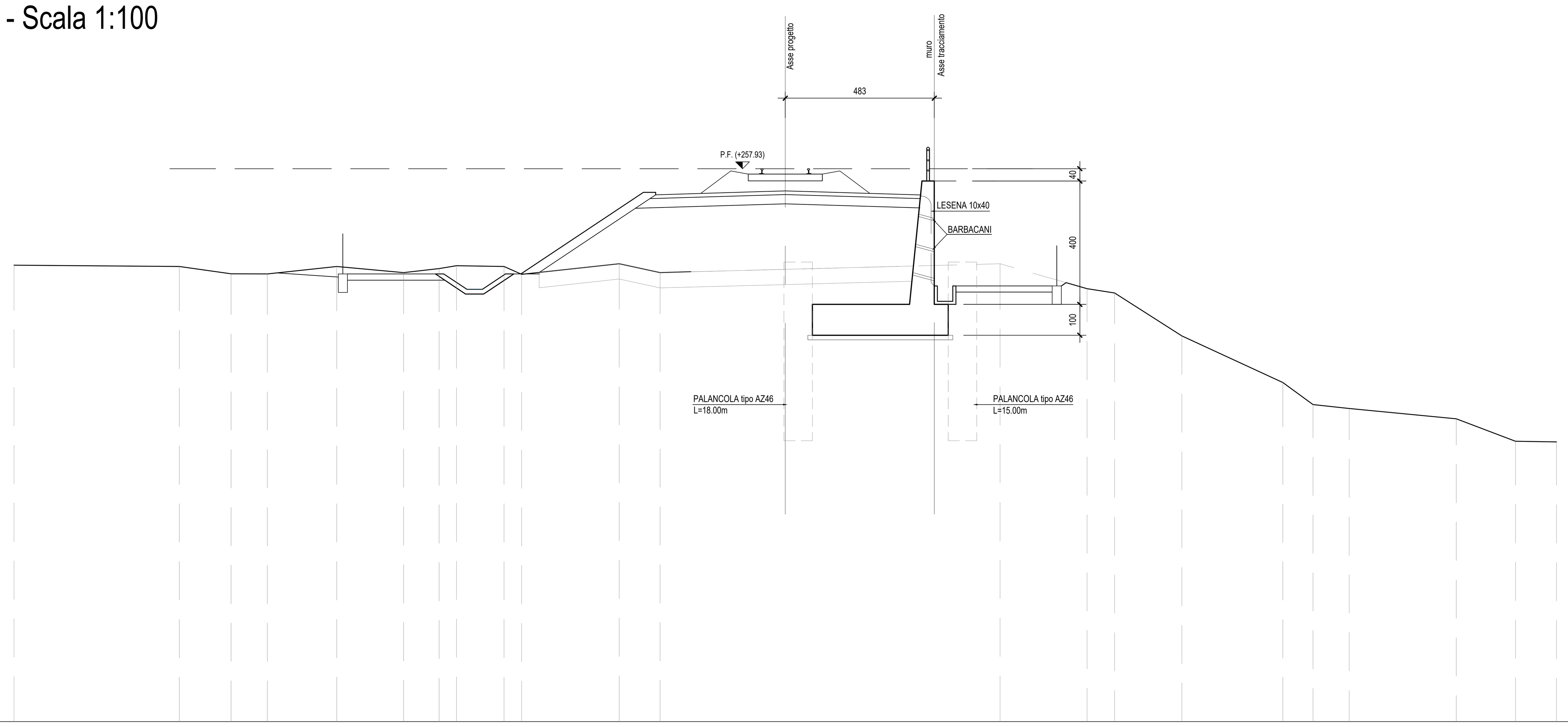

Q.RIF. 240.00

QUOTE TERRENO	254,80 · 254,76 · 254,52 · 254,52 · 254,76 · 254,56 · 254,60 · 254,79 · 254,76 · 254,51 · 254,65 · 254,56 · 254,67 · 254,85 · 254,04 · 253,90 · 252,51 · 251,00 · 250,28 · 250,16 · 249,82 · 249,09 · 249,07
DIST.PARZIALI TERRENO	5,36 · 1,67 · 1,18 · 2,25 · 2,17 · 1,15 · 0,57 · 1,54 · 0,57 · 3,16 · 1,32 · 4,06 · 6,96 · 2,82 · 0,80 · 2,18 · 3,27 · 0,98 · 1,17 · 3,47 · 1,92 · 1,33
QUOTE PROGETTO	254,52 · 257,17 · 256,96 · 257,09 · 257,17 · 257,09 · 257,19 · 257,21 · 257,19 · 257,09 · 257,17 · 256,96 · 257,17 · 254,29
DIST.PARZIALI PROGETTO	3,97 · 3,44 · 0,76 · 0,76 · 3,44 · 4,31

SEZIONE B-B - Scala 1:100

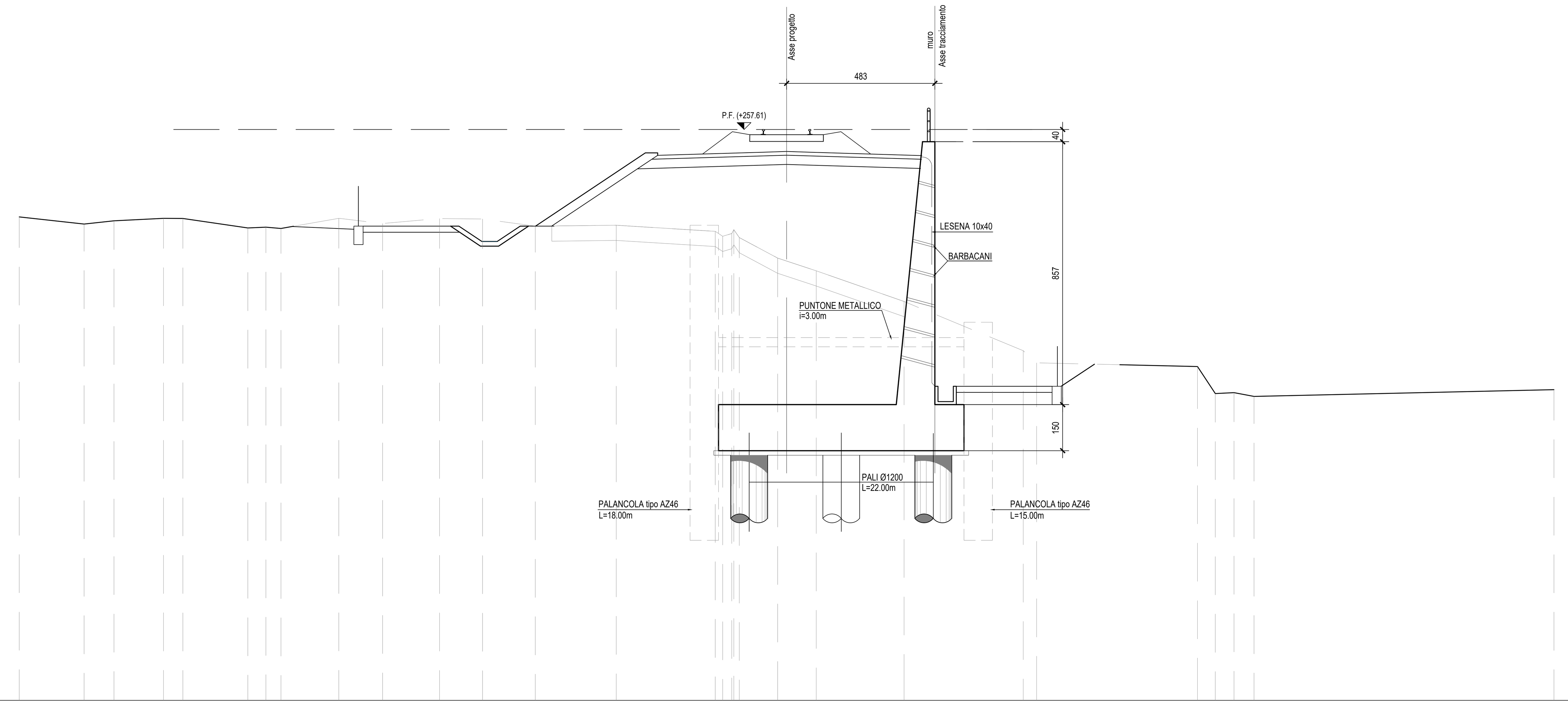

Q.RIF. 239.00

QUOTE TERRENO	254,76 · 254,52 · 254,63 · 254,71 · 254,71 · 254,40 · 254,42 · 254,38 · 254,71 · 254,54 · 254,70 · 254,69 · 254,46 · 254,49 · 254,29 · 254,13 · 254,22 · 254,34 · 254,09 · 253,42 · 253,32 · 253,00 · 252,00 · 250,39 · 250,00 · 249,88 · 249,00 · 249,03 · 248,91 · 249,13
DIST.PARZIALI TERRENO	2,11 · 0,98 · 1,61 · 0,53 · 2,12 · 0,19 · 0,39 · 1,89 · 1,42 · 1,85 · 1,40 · 1,72 · 2,64 · 3,22 · 1,25 · 0,97 · 2,86 · 3,88 · 0,44 · 5,24 · 0,38 · 0,61 · 0,55 · 9,77
QUOTE PROGETTO	254,46 · 256,84 · 256,64 · 256,76 · 256,84 · 256,76 · 256,87 · 256,89 · 256,87 · 256,76 · 256,84 · 256,64 · 256,84 · 251,84 · 251,84 · 246,98
DIST.PARZIALI PROGETTO	3,58 · 3,44 · 0,76 · 0,76 · 3,44 · 7,50 · 2,00 · 4,29

Tipo "E" - 4.00 < H < 5.00

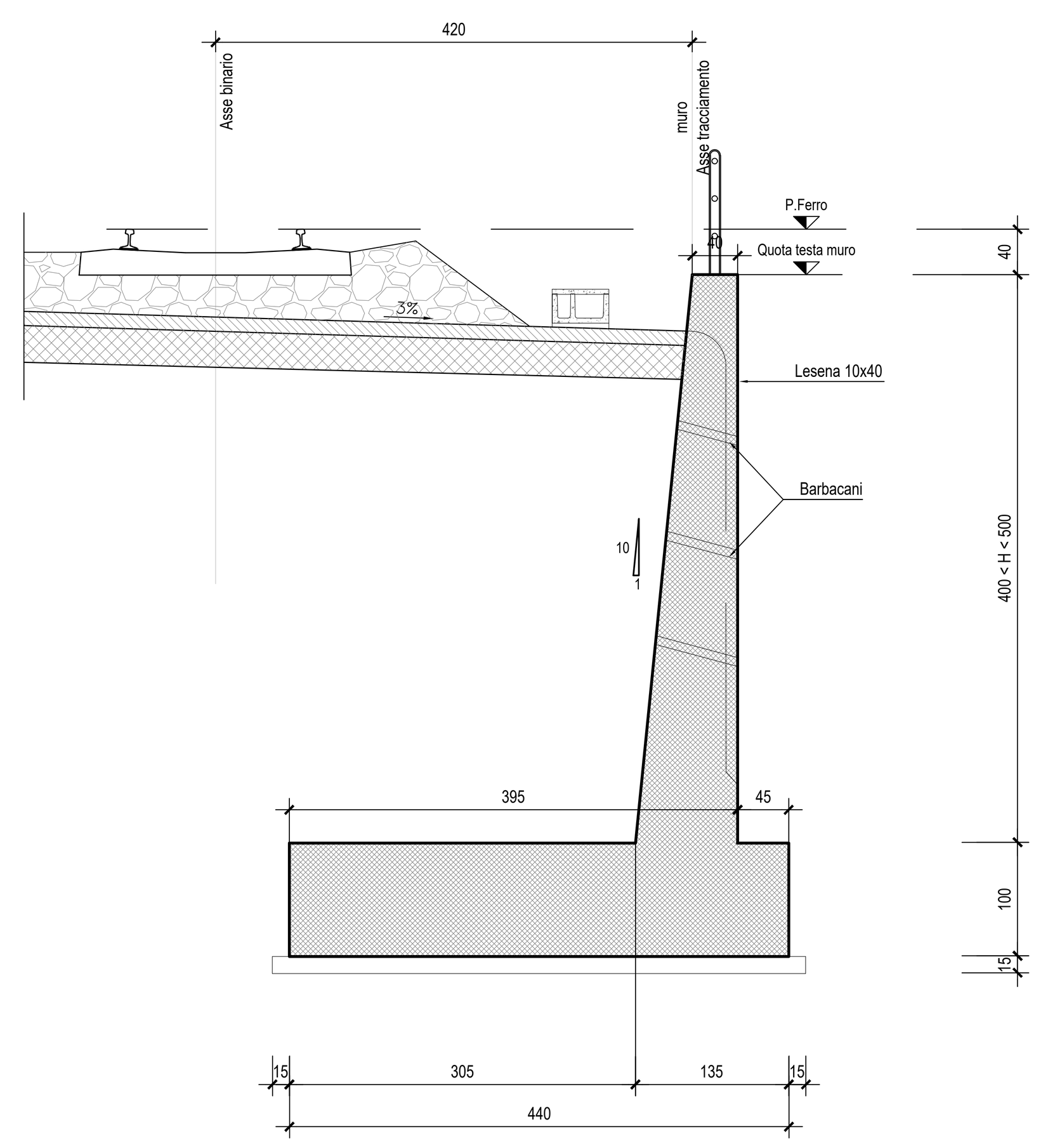

Tipo "I" - 8.00 < H < 9.00

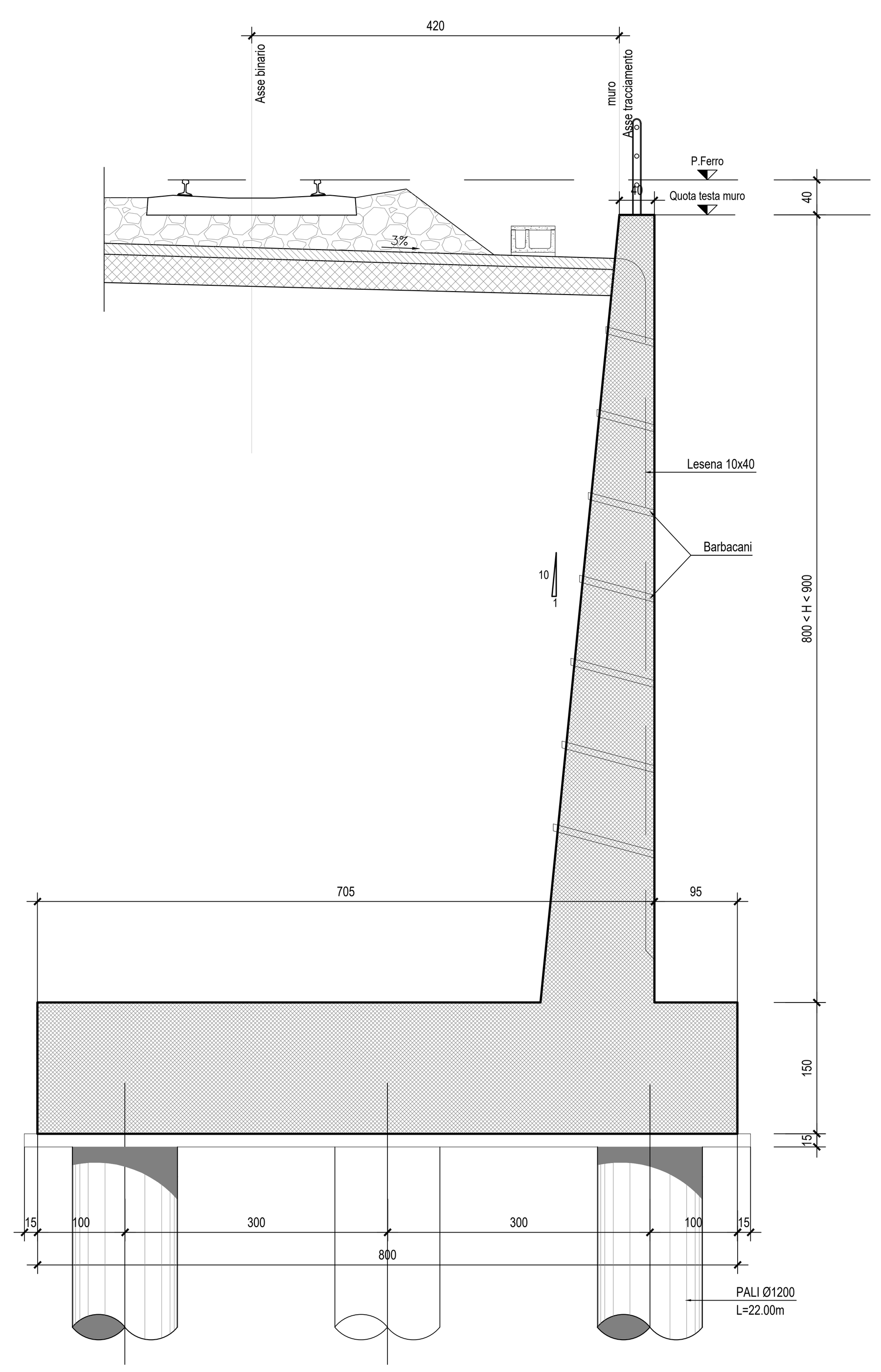

KEY PLAN - Scala 1:2000

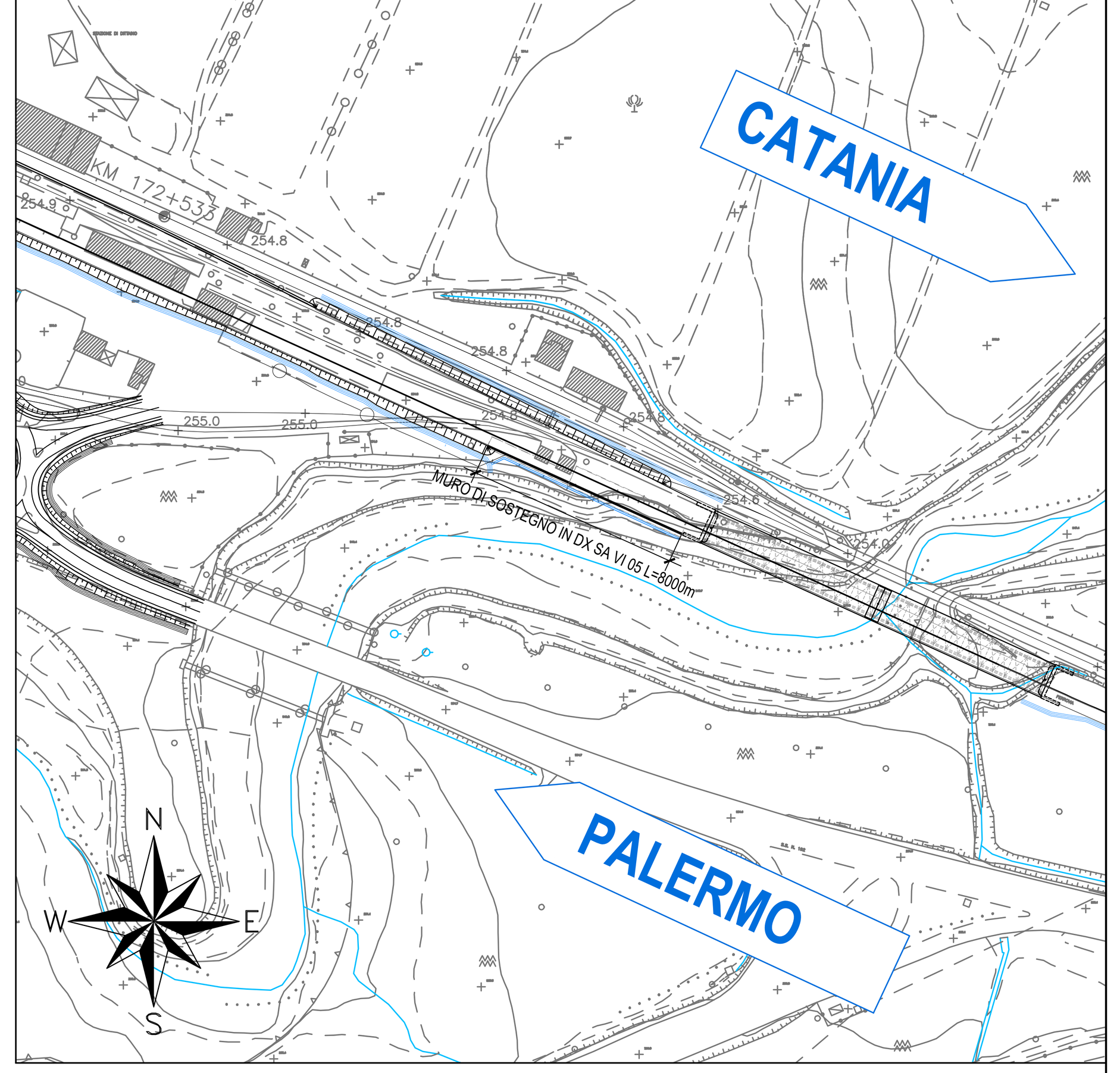

NB: Per la tabella materiali e l'incidenza armature delle opere civili si rimanda all'elaborato "RS3V40D29TTOC0000001"

COMMITTENTE: RFI RETE FERROVIARIA ITALIANA – GRUPPO FERROVIE DELLO STATO ITALIANE

PROGETTAZIONE: ITALFERR – GRUPPO FERROVIE DELLO STATO ITALIANE

DIRETTRICE FERROVIARIA MESSINA - CATANIA - PALERMO

NUOVO COLLEGAMENTO PALERMO - CATANIA

U.O. INFRASTRUTTURE CENTRO

PROGETTO DEFINITIVO

TRATTA NUOVA ENNA - DITTAINO (LOTTO 4B)

OPERE CIVILI

Opere di sostegno e di imbocco
Rilevato RI08 - Muro di sottoscarpa in sx (Spalla A VI05)

Profilo e Sezioni

SCALA: Varie

COMMESSA	LOTTO	FASE	ENTE	TIPO DOC.	OPERA/DISCIPLINA	PROGR.	REV.
RS3V	40	D	29	AZ	RI0805	001	A

Rev.	Descrizione	Redatto	Data	Verificato	Data	Approvato	Data	Autorizzato Data
A	Emissione esecutiva	M.Santi	Dicembre 2019	M. Arcangeli	Dicembre 2019	F.Sparacino	Dicembre 2019	F.Arduini Dicembre 2019

ITALFERR S.p.A. Direzione Tecnica Infrastrutture Centro Dott. Ing. Fabrizio Arduini Ordine degli Ingegneri della Provincia di Roma n. 18392 Sez. A

File: RS3V40D29AZRI0805001A.dwg | n. Elab.: 289_1