SEZIONE N. : 287
Q. PROGETTO : 258,32
DIST.PROG. : 14+299,94

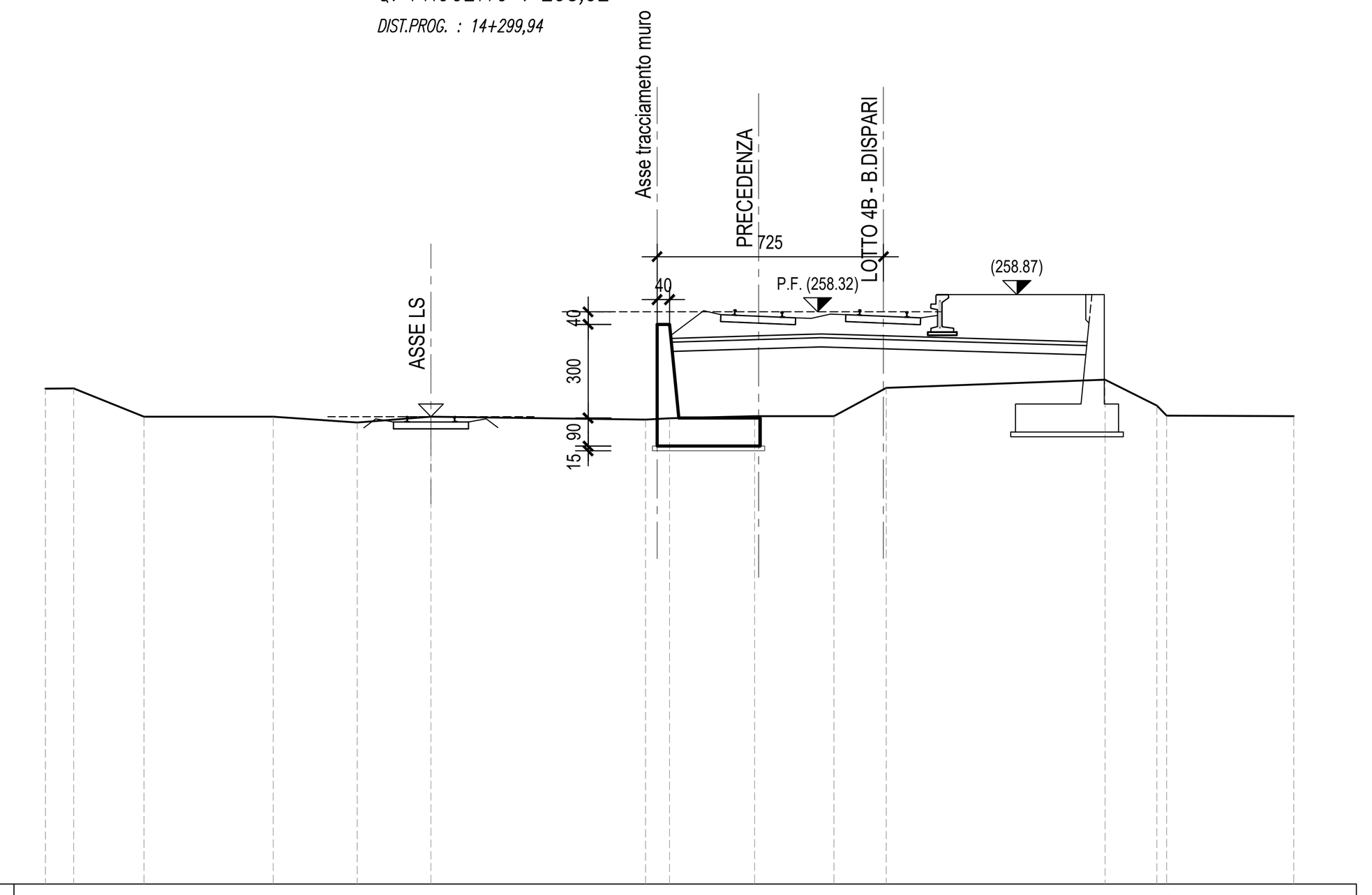

SCALA 1:200

Q.RIF. 240,00

QUOTE TERRENO	255,86	255,87	254,96	254,97	254,78	254,97	254,88	254,92	254,99	254,99	255,89	256,15	255,32	255,00	254,99
DIST.PARZIALI TERRENO	0,91	2,25	4,14	2,69	2,36	6,88	0,77	2,72	2,54	1,67	7,01	1,65	4,07		

SEZIONE N. : 288
Q. PROGETTO : 258,26
DIST.PROG. : 14+349,94

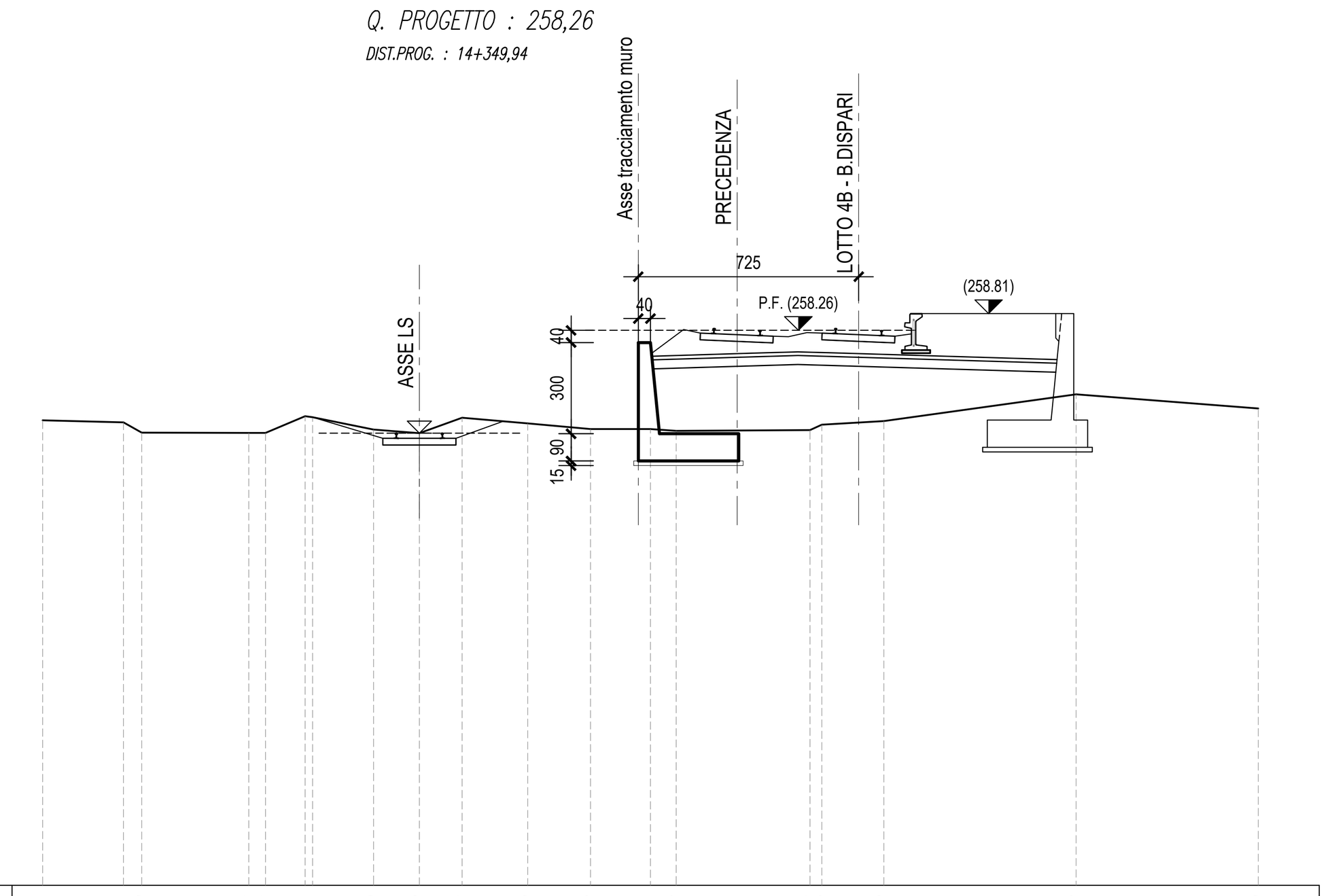

SCALA 1:200

Q.RIF. 240,00

QUOTE TERRENO	255,31	255,24	254,90	254,89	254,89	255,44	255,41	255,00	254,88	255,39	255,20	255,02	255,01	254,96	254,99	255,16	255,28	256,16	255,70
DIST.PARZIALI TERRENO	2,66	0,60	3,52	0,55	1,30	2,01	1,50	1,40	2,16	2,06	1,97	0,85	4,40	0,39	2,04	6,33	6,00		

SEZIONE N. : 289
Q. PROGETTO : 258,20
DIST.PROG. : 14+399,94

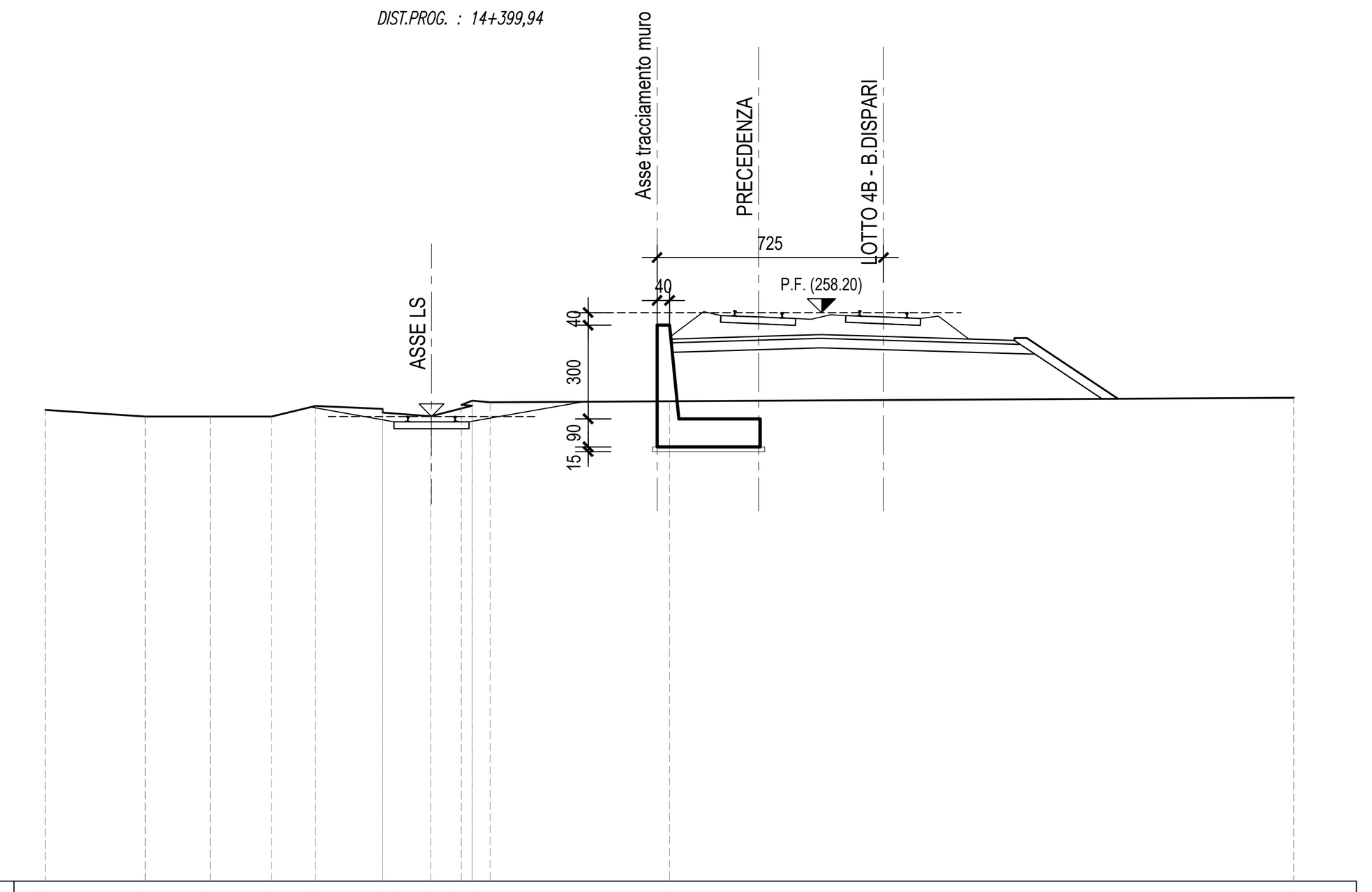

SCALA 1:200

Q.RIF. 240,00

QUOTE TERRENO	255,08	254,88	254,88	254,88	255,22	255,12	255,00	254,88	255,25	255,22	255,39	255,34	255,37	255,48
DIST.PARZIALI TERRENO	3,20	2,08	1,97	1,41	2,14	1,54	0,98	0,25	0,58	5,75	20,00			

SEZIONE N. : 290
Q. PROGETTO : 258,14
DIST.PROG. : 14+449,94

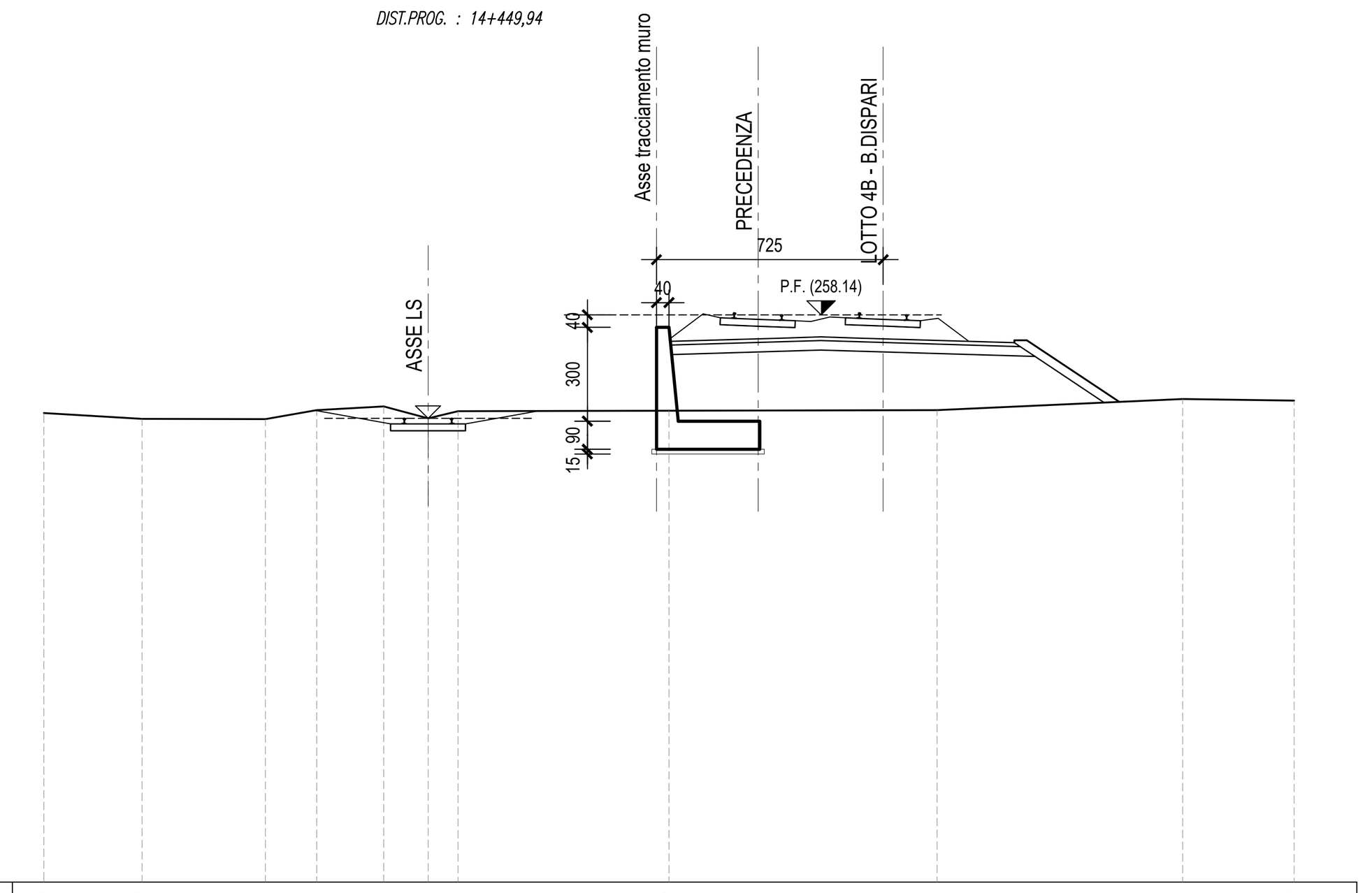

SCALA 1:200

Q.RIF. 240,00

QUOTE TERRENO	255,00	254,82	254,81	255,09	255,21	254,83	255,06	255,08	255,09	255,45	255,40
DIST.PARZIALI TERRENO	3,15	3,95	1,64	2,14	1,42	0,96	6,74	8,57	7,86	3,57	

SEZIONE N. : 291
Q. PROGETTO : 258,08
DIST.PROG. : 14+499,94

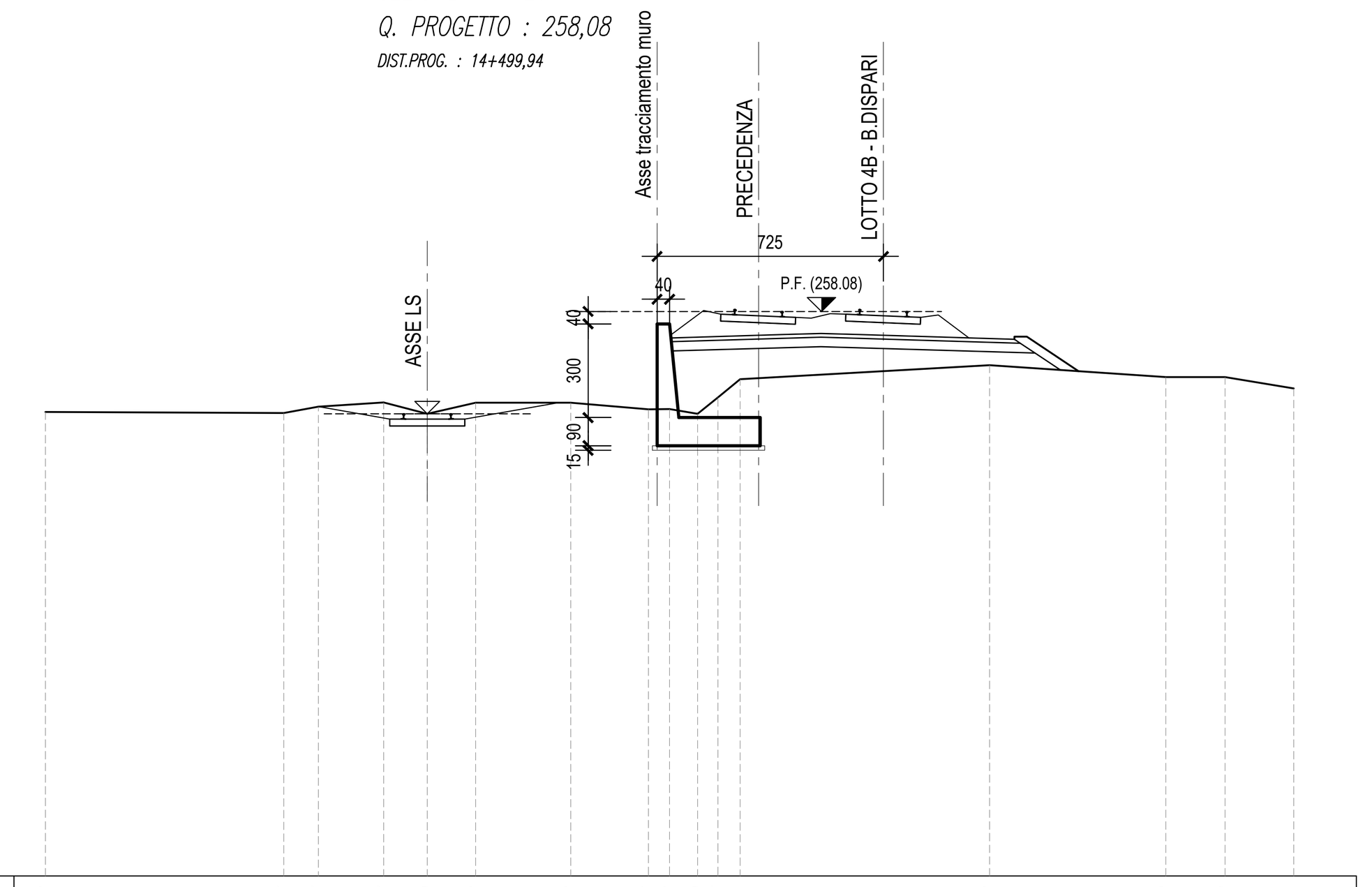

SCALA 1:200

Q.RIF. 250,00

QUOTE TERRENO	254,86	254,83	255,03	255,17	254,80	255,16	255,16	254,95	254,96	254,80	255,33	255,91	256,36	255,98	255,98	255,61
DIST.PARZIALI TERRENO	7,64	1,10	2,10	1,40	1,55	3,05	2,49	0,68	0,90	0,65	0,72	7,99	5,65	1,90	2,21	

SEZIONE N. : 292
Q. PROGETTO : 258,02
DIST.PROG. : 14+549,94

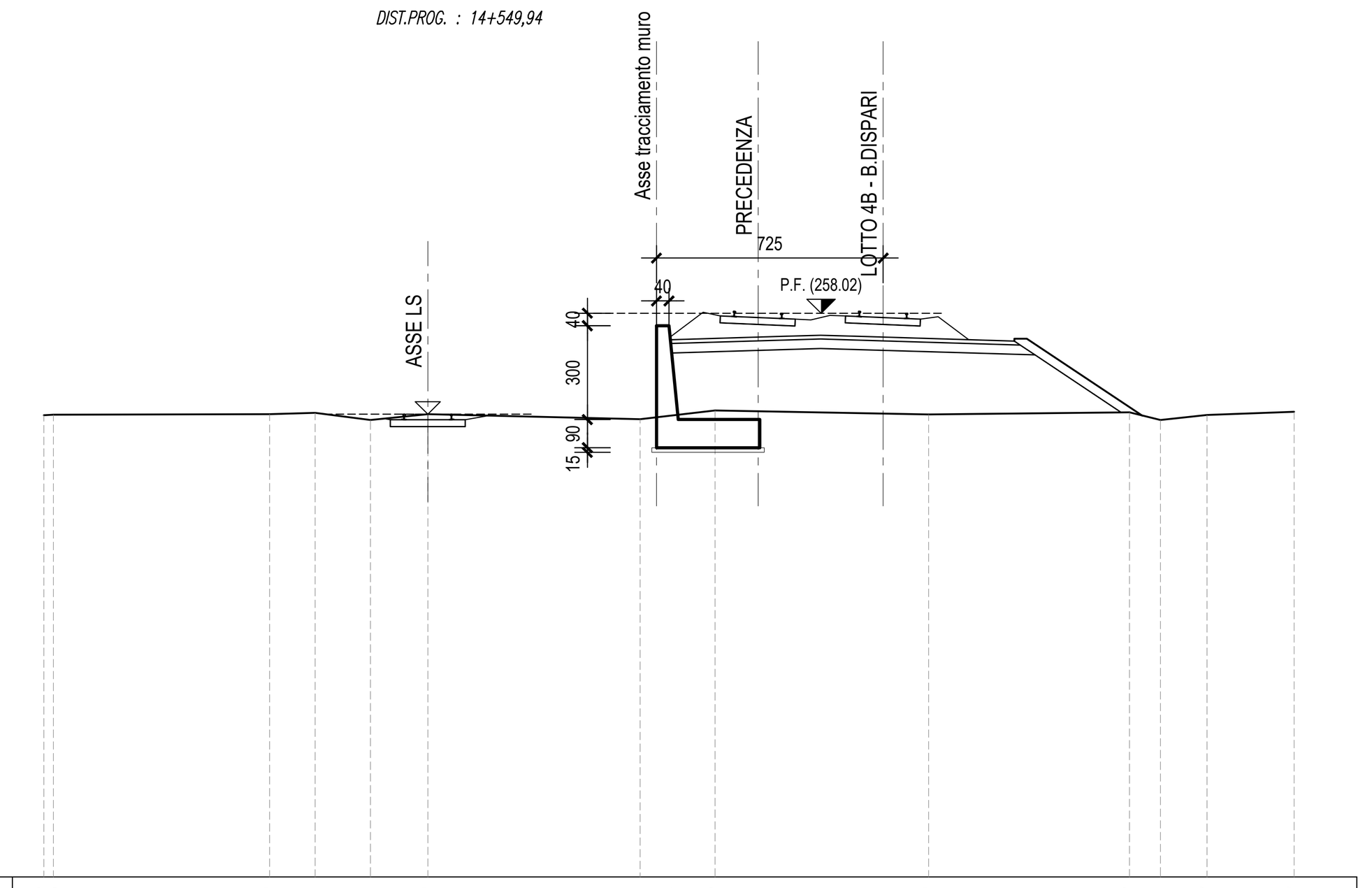

SCALA 1:200

Q.RIF. 239,00

QUOTE TERRENO	254,76	254,78	254,79	254,84	254,61	254,79	254,64	254,74	254,92	254,79	254,86	254,61	254,77	254,87
DIST.PARZIALI TERRENO	6,91	1,46	1,77	1,83	6,79	0,93	1,47	6,83	6,42	0,99	1,49	2,79		

SEZIONE N. : 293
Q. PROGETTO : 257,93
DIST.PROG. : 14+600,00

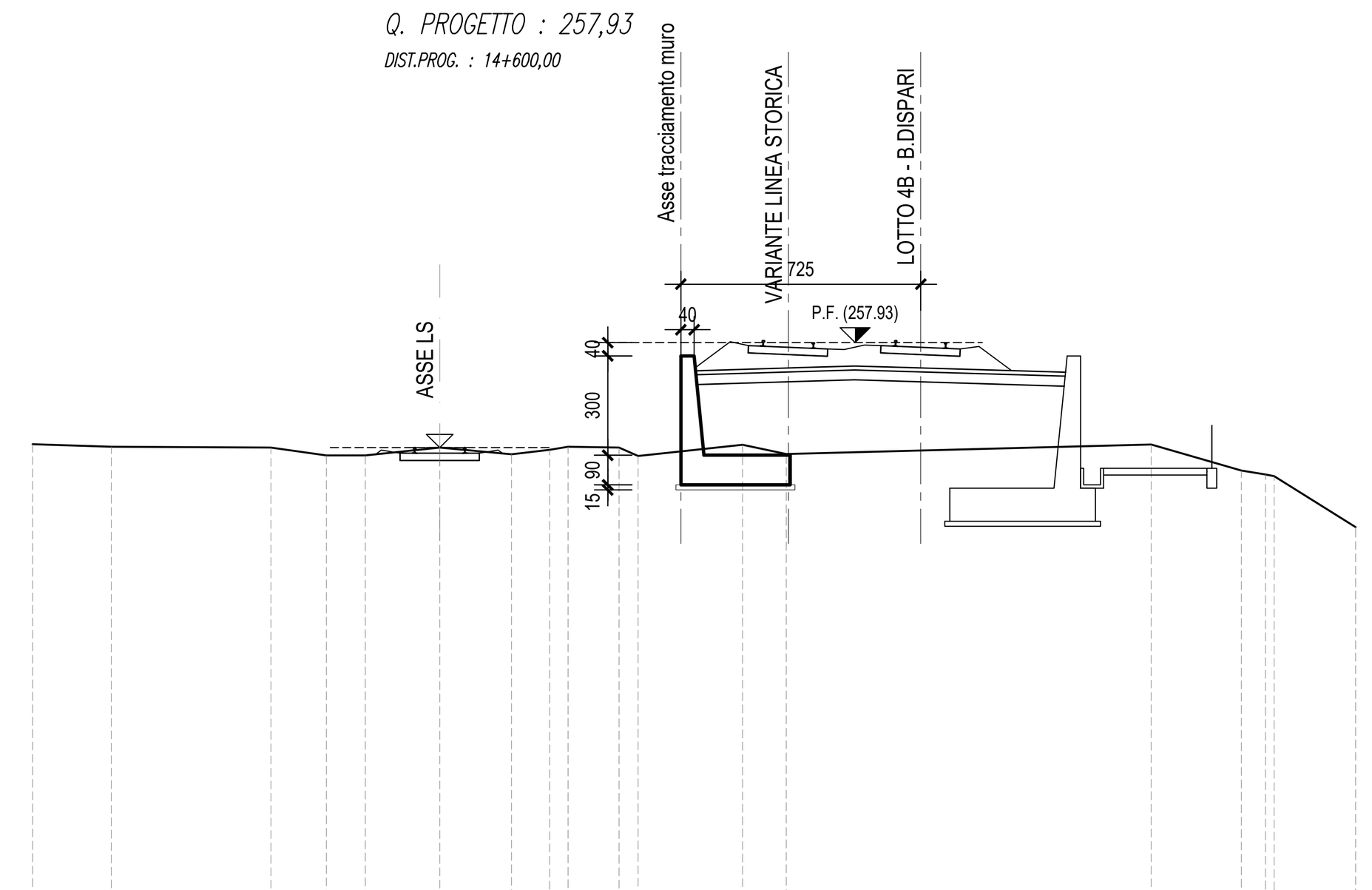

SCALA 1:200

Q.RIF. 240,00

QUOTE TERRENO	254,86	254,78	254,76	254,52	254,52	254,76	254,56	254,69	254,79	254,76	254,51	254,69	254,85	254,57	254,85	254,07	253,95	253,90	252,36
DIST.PARZIALI TERRENO	2,38	4,83	1,67	1,18	2,25	2,17	1,15	0,56	1,54	0,58	1,69	1,47	1,32	11,03	2,73	0,73	2,47		

SEZIONE N. : 294
Q. PROGETTO : 257,61
DIST.PROG. : 14+650,00

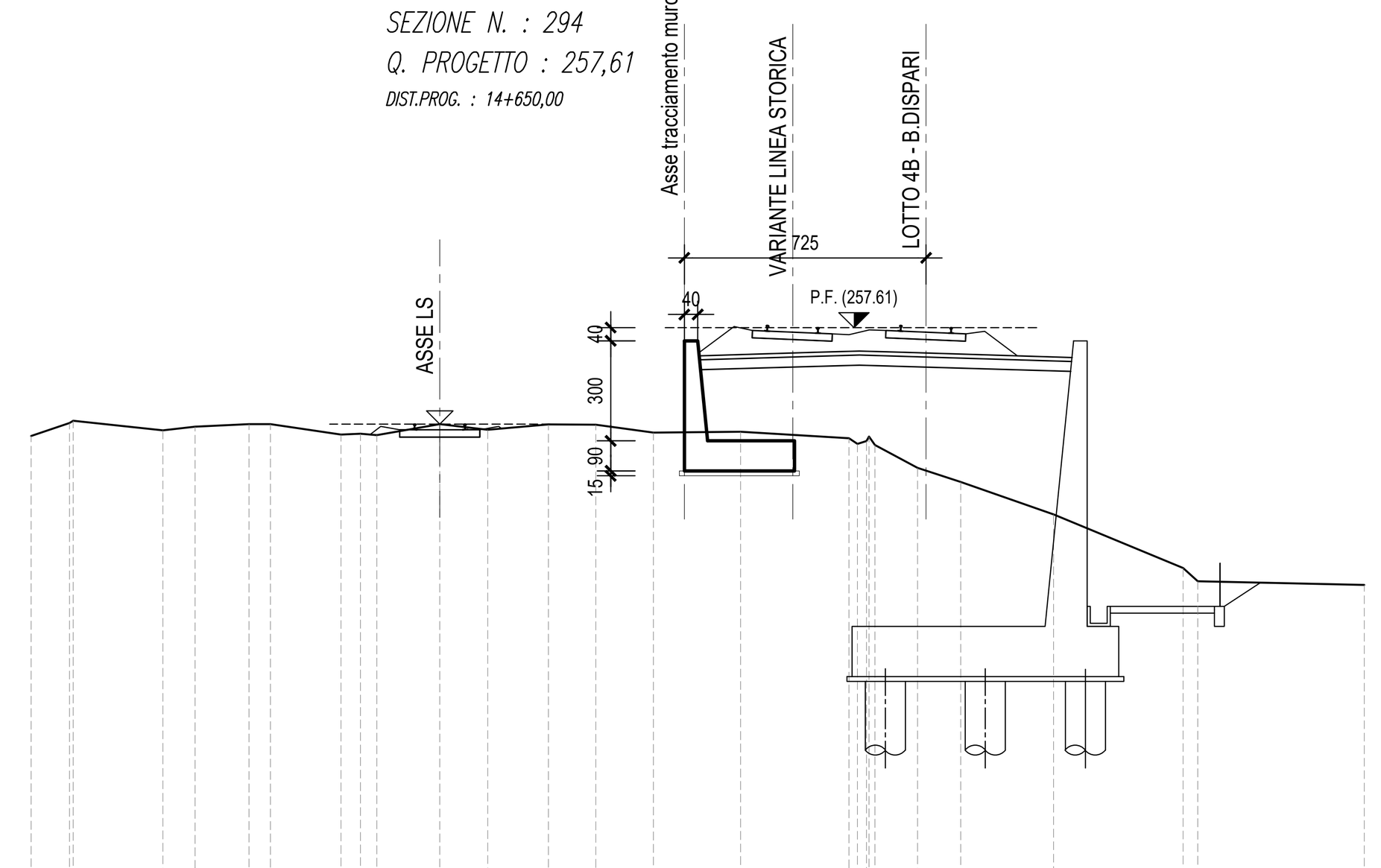

SCALA 1:200

Q.RIF. 240,00

QUOTE TERRENO	254,35	254,74	254,81	254,52	254,63	254,71	254,71	254,40	254,42	254,38	254,71	254,54	254,70	254,69	254,46	254,47	254,49	254,29	254,12	254,20	254,34	254,09	253,40	252,97	252,00	250,39	250,00	249,89
DIST.PARZIALI TERRENO	1,16	2,69	0,96	1,62	0,64	2,12	0,59	0,49	1,89	1,44	1,82	1,42	1,73	1,33	1,28	3,25	1,28	1,29	2,78	3,89	0,44	5,00						

PIANTA CHIAVE

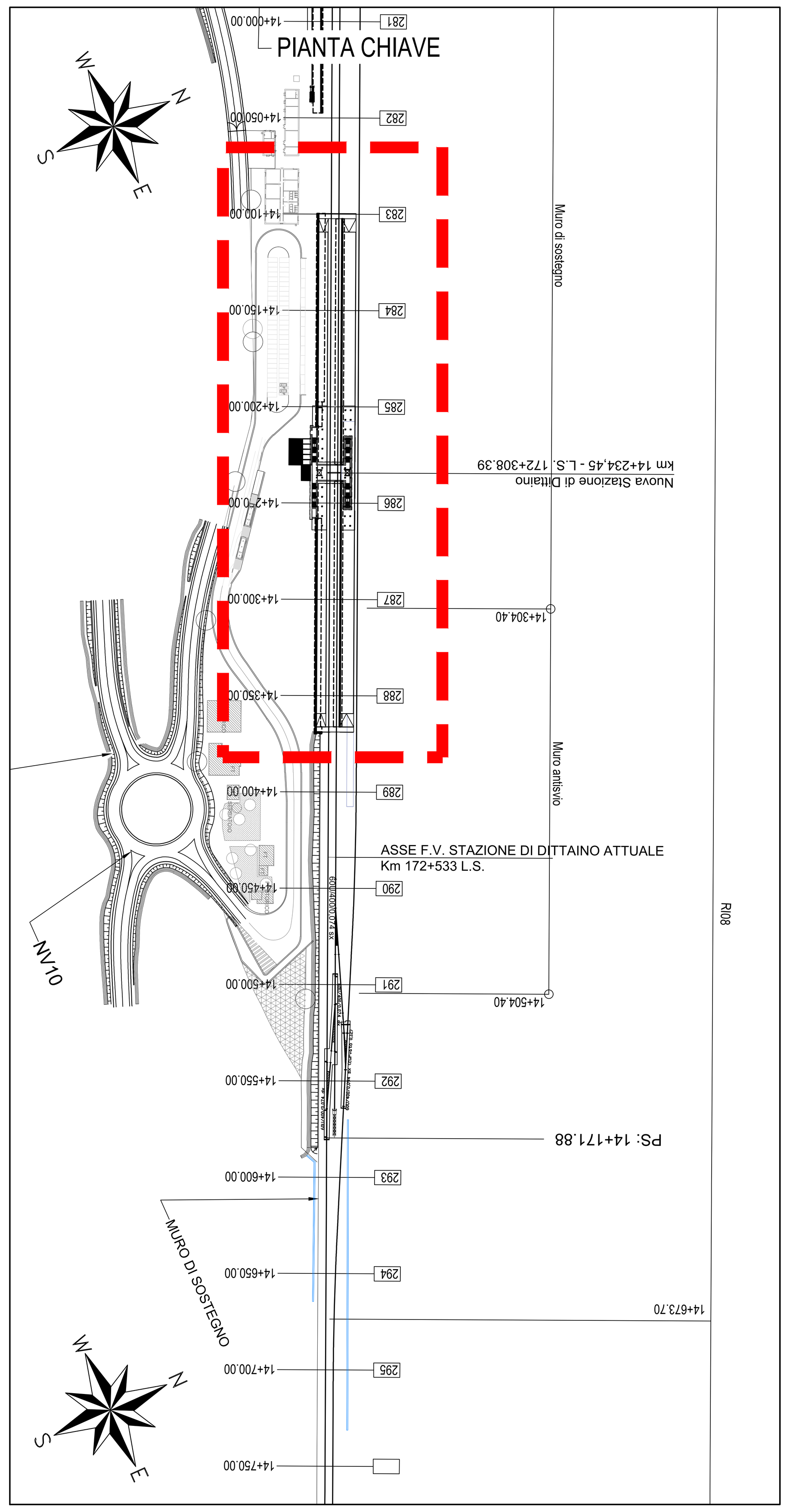

SEZIONE TIPO-Scala 1:100

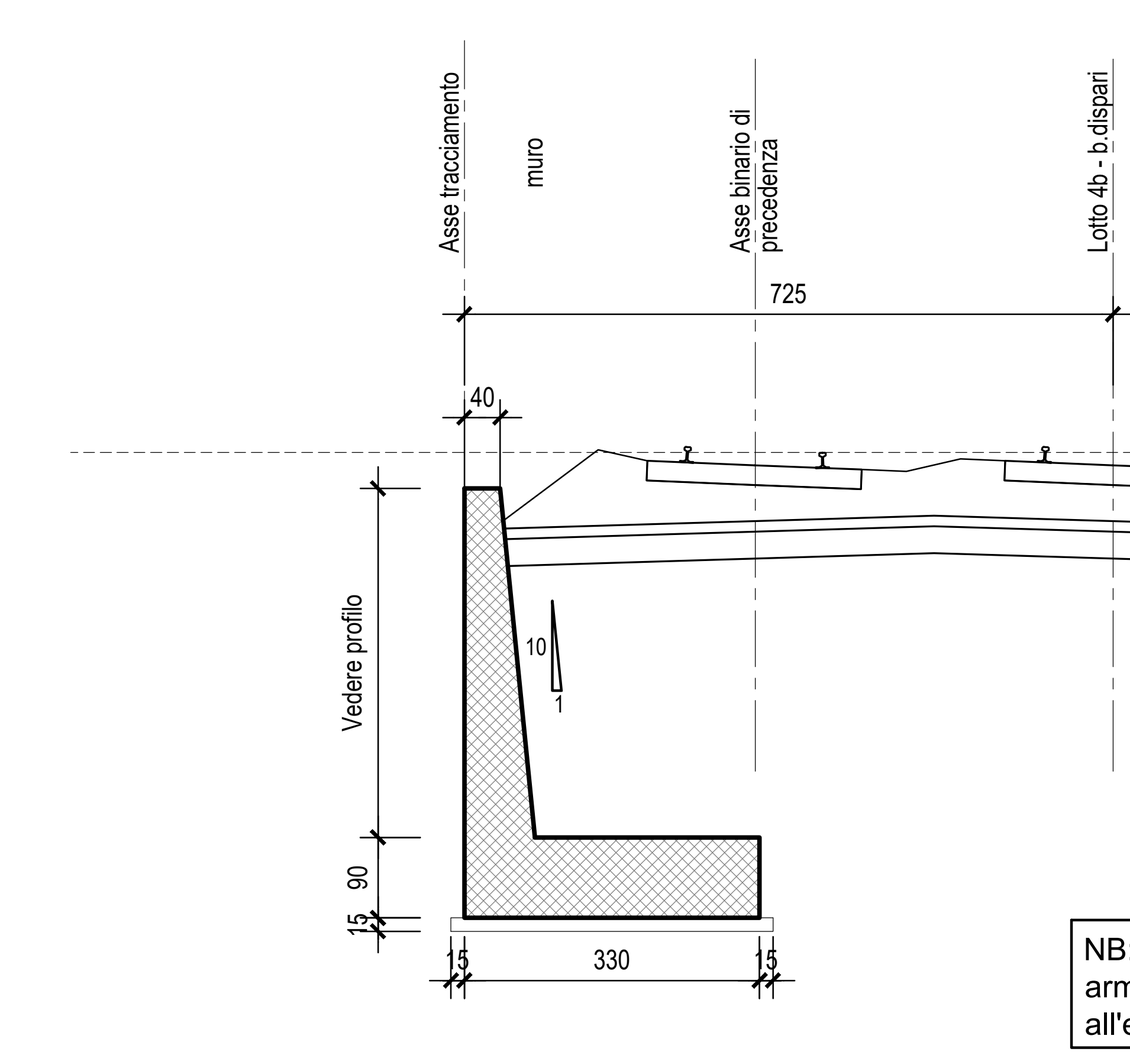

NB: Per la tabella materiali e l'incidenza armature delle opere civili si rimanda all'elaborato "RS3V40D29TTOC0000001"

COMMITTENTE:

RFI RETE FERROVIARIA ITALIANA
GRUPPO FERROVIE DELLO STATO ITALIANE

PROGETTAZIONE:

ITALFERR
GRUPPO FERROVIE DELLO STATO ITALIANE

DIRETTRICE FERROVIARIA MESSINA - CATANIA - PALERMO

NUOVO COLLEGAMENTO PALERMO - CATANIA

U.O. INFRASTRUTTURE CENTRO

PROGETTO DEFINITIVO

TRATTA NUOVA ENNA - DITTAINO (LOTTO 4B)

OPERE CIVILI

Opere di sostegno e di imbocco
RI08 - Muro provvisorio di Fase 1 da pk 13+900 a pk 14+665

Sezioni - Tav. 2/2

SCALA: 1:200

COMMESSA	LOTTO	FASE	ENTE	TIPO DOC.	OPERA/DISCIPLINA	PROGR.	REV.
RS3V	40	D	29	W9	RI0805	004	A

Rev.	Descrizione	Redatto	Data	Verificato	Data	Approvato	Data	Autorizzato Data
A	Emissione esecutiva	M. Perrino	gennaio 2020	M. Arcangeli	gennaio 2020	F.Sparacino	gennaio 2020	F.Arduini gennaio 2020

ITALFERR S.p.A. Direzione Tecnica Infrastrutture Centro Dott. Ing. Fabrizio Arduini Ordine degli Ingegneri della Provincia di Roma n. 16302 Sez. A

File: RS3V40D29W9RI0805004A.dwg

n. Elab.: 291_4