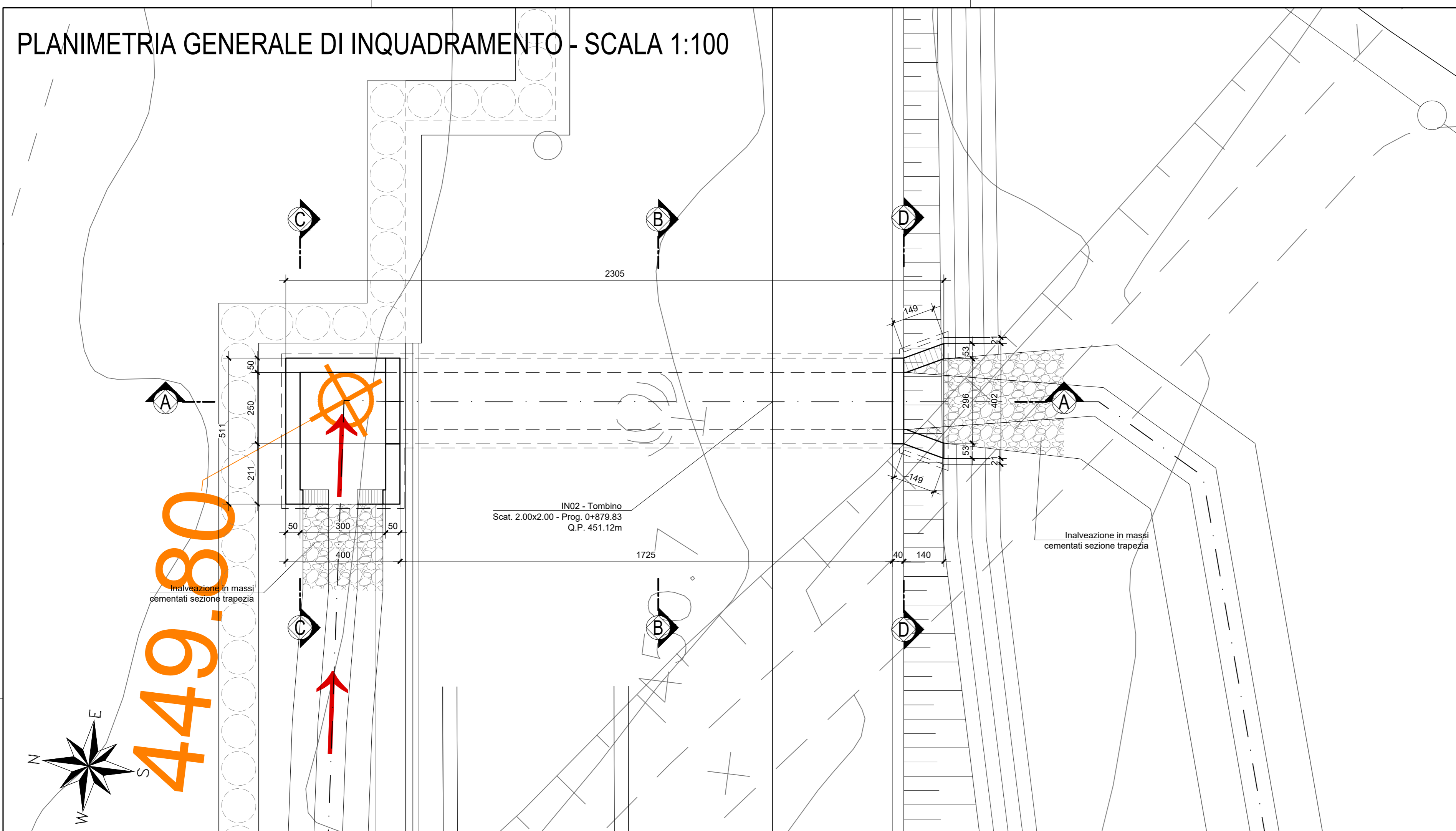
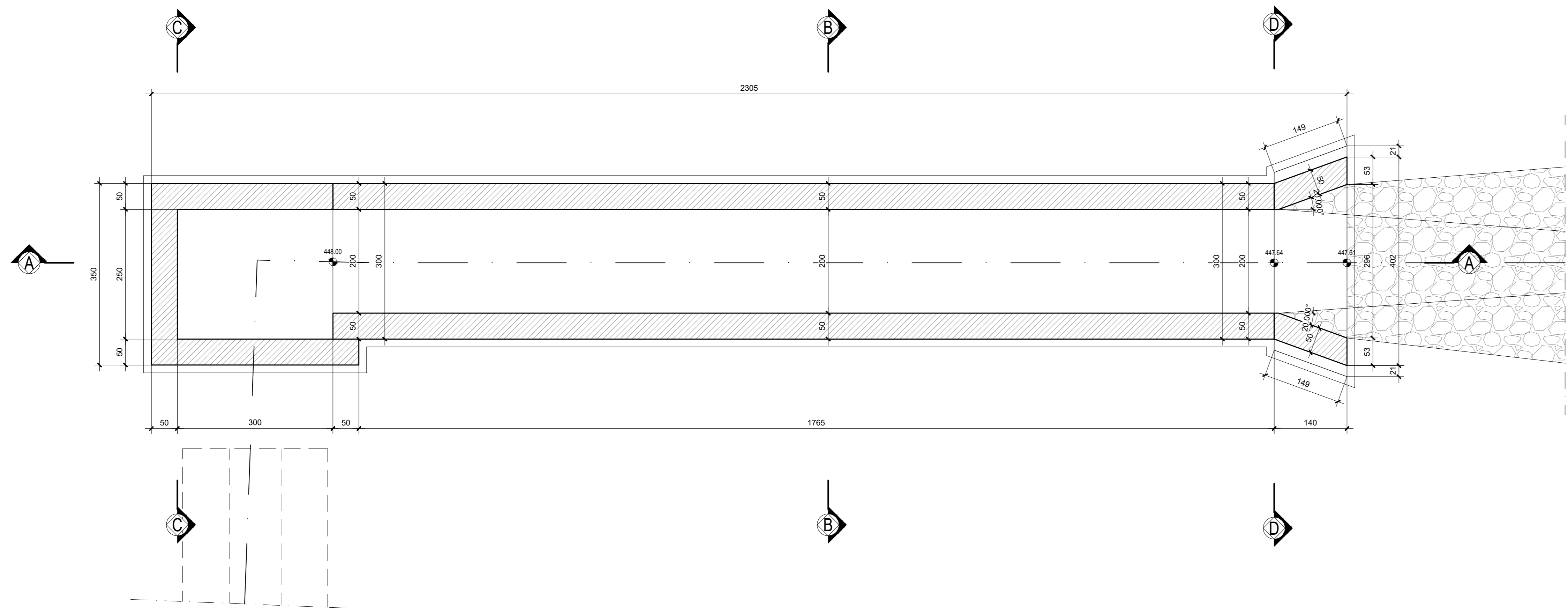


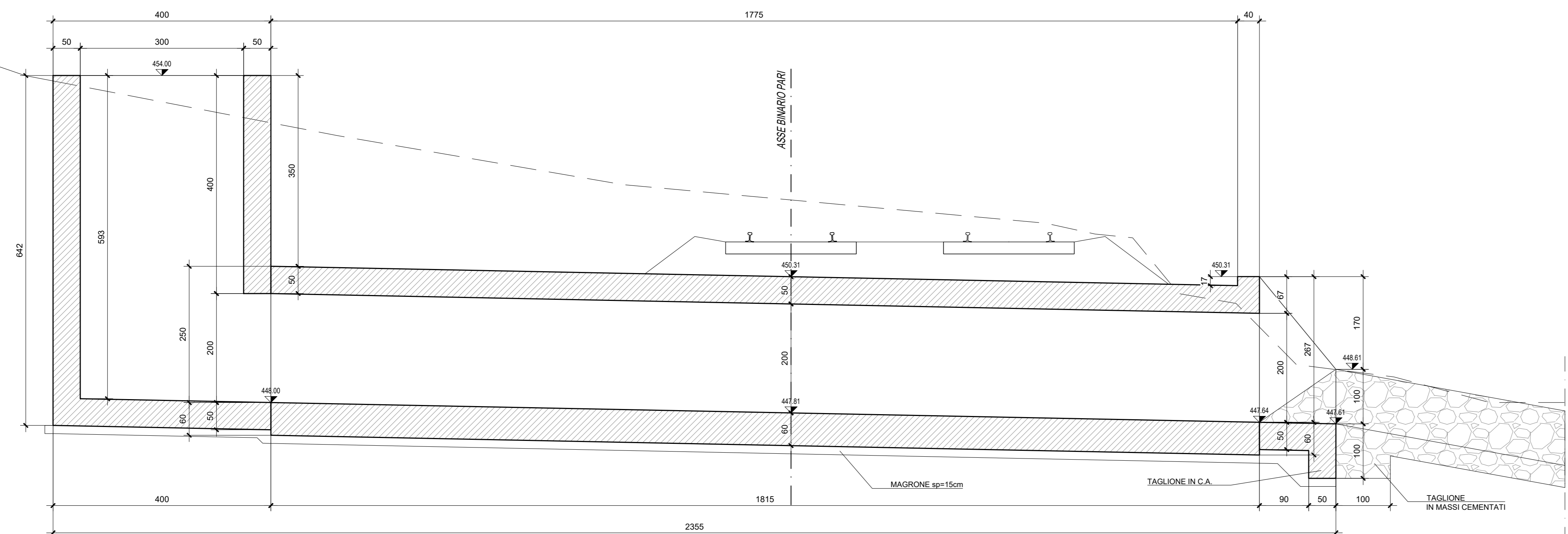
PLANIMETRIA GENERALE DI INQUADRAMENTO - SCALA 1:100



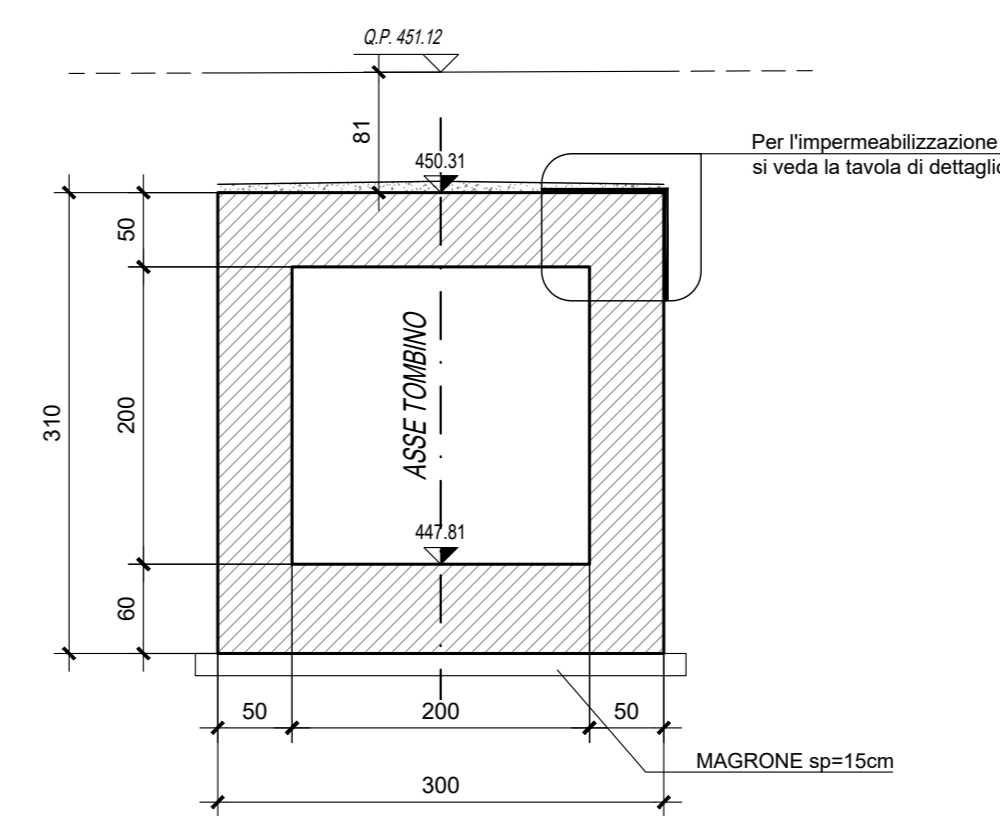
PIANTA SPICCATO - SCALA 1:50



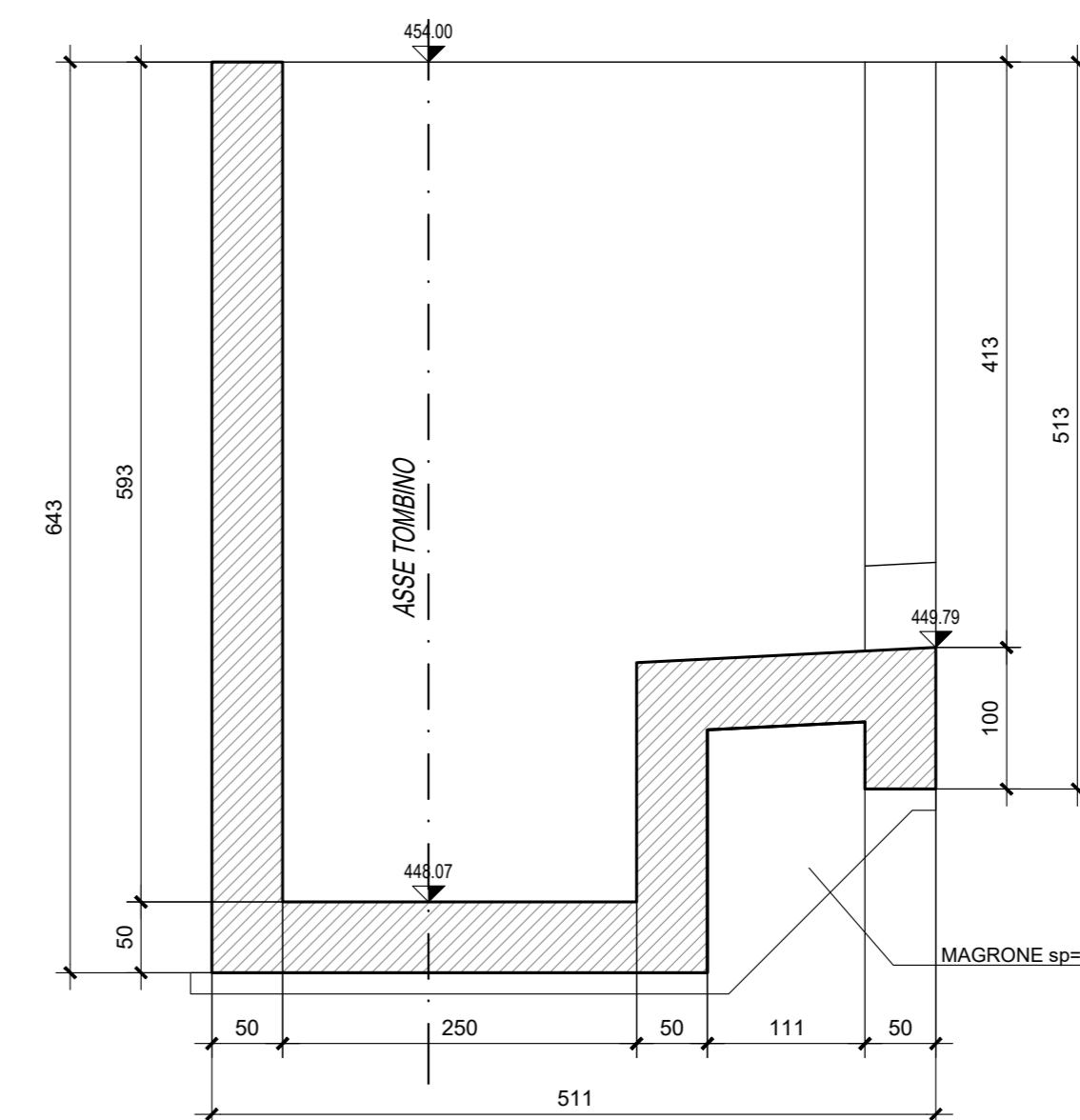
SEZIONE A - A - SCALA 1:50



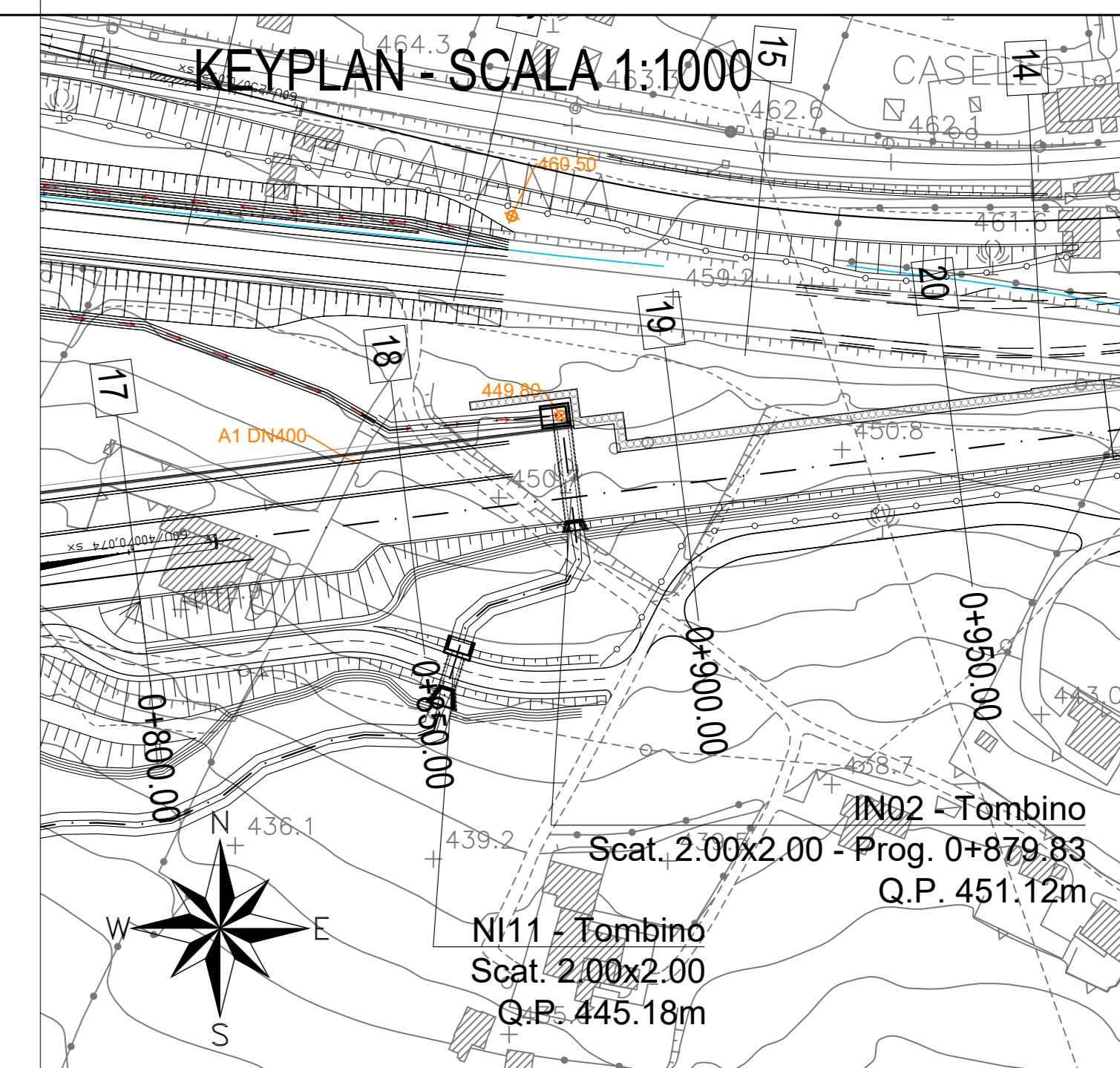
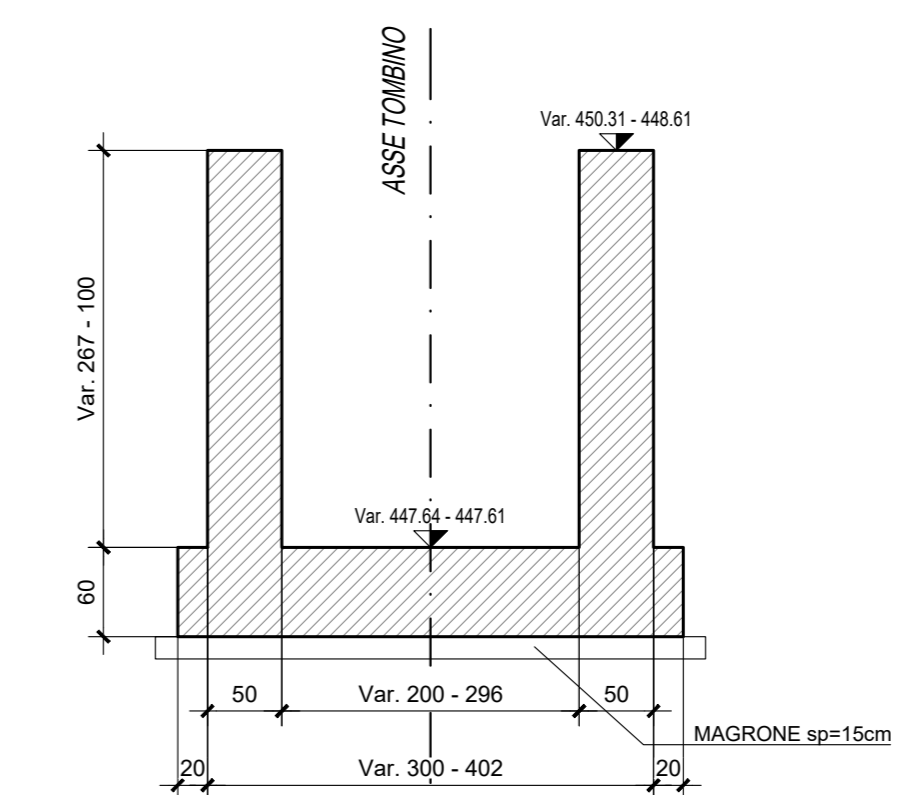
SEZIONE B - B - SCALA 1:50



SEZIONE C - C - SCALA 1:50



SEZIONE D - D - SCALA 1:50



NB: Per la tabella materiali e l'incidenza armature delle opere civili dal km 0+000 al km 8+920 si rimanda all'elaborato "RS3V40D29/ITOC0000001"

COMMITTENTE: **RFI** RETE FERROVIARIA ITALIANA GRUPPO FERROVIE DELLO STATO ITALIANO

PROGETTAZIONE: **ITALFERR** GRUPPO FERROVIE DELLO STATO ITALIANO

DIRETTRICE FERROVIARIA MESSINA - CATANIA - PALERMO
NUOVO COLLEGAMENTO PALERMO - CATANIA

U.O. INFRASTRUTTURE CENTRO

PROGETTO DEFINITIVO

TRATTA NUOVA ENNA - DITTAINO (LOTTO 4B)

OPERE CIVILI

TOMBINI FERROVIARI E STRADALI
Tombino idraulico stradale IN02

Carpenterie e particolari costruttivi

SCALA: **Varie**

Rev.	Descrizione	Redatto	Data	Verificato	Data	Approvato	Data	Autorizzato Data
A	Emendato	E. Albaricci	02/04/2011	F. Di Nardo	02/04/2011	F. Di Nardo	02/04/2011	02/04/2011
B	Emendato	E. Albaricci	02/04/2011	F. Di Nardo	02/04/2011	F. Di Nardo	02/04/2011	02/04/2011

File: RS3V40D29/ITOC00000018.dwg n. Elab.: 326