PLANIMETRIA GENERALE DI INQUADRAMENTO - SCALA 1:100

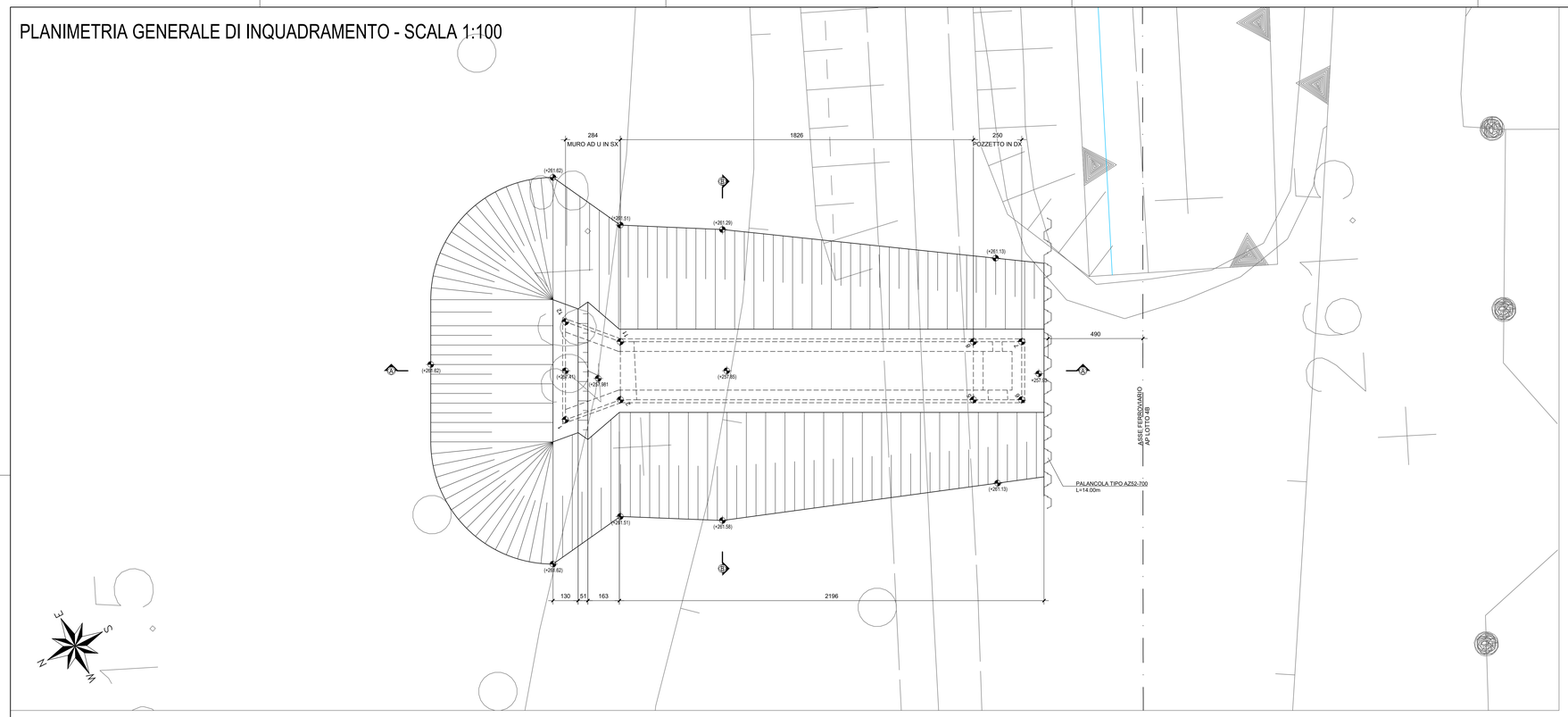

KEYPLAN - SCALA 1:1000

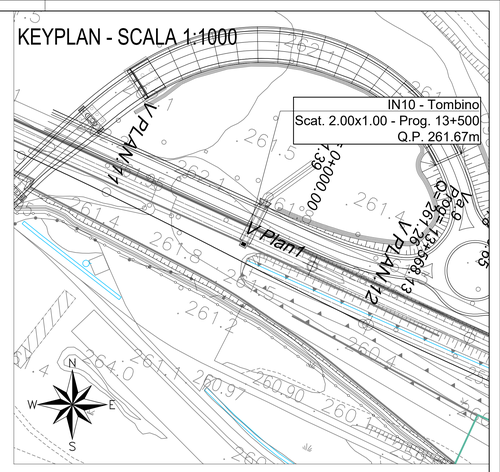

PUNTI	COORDINATE X,Y	
	X(EST)	Y(NORD)
1	2471682.2360	4158042.1580
2	2471681.8660	4158039.1590
5	2471673.5180	4158022.9201
6	2471672.3750	4158020.6967
7	2471675.0431	4158019.3251
8	2471676.1861	4158021.5486
11	2471684.5340	4158037.7880
12	2471686.7480	4158039.8390

SEZIONE A - A - SCALA 1:50

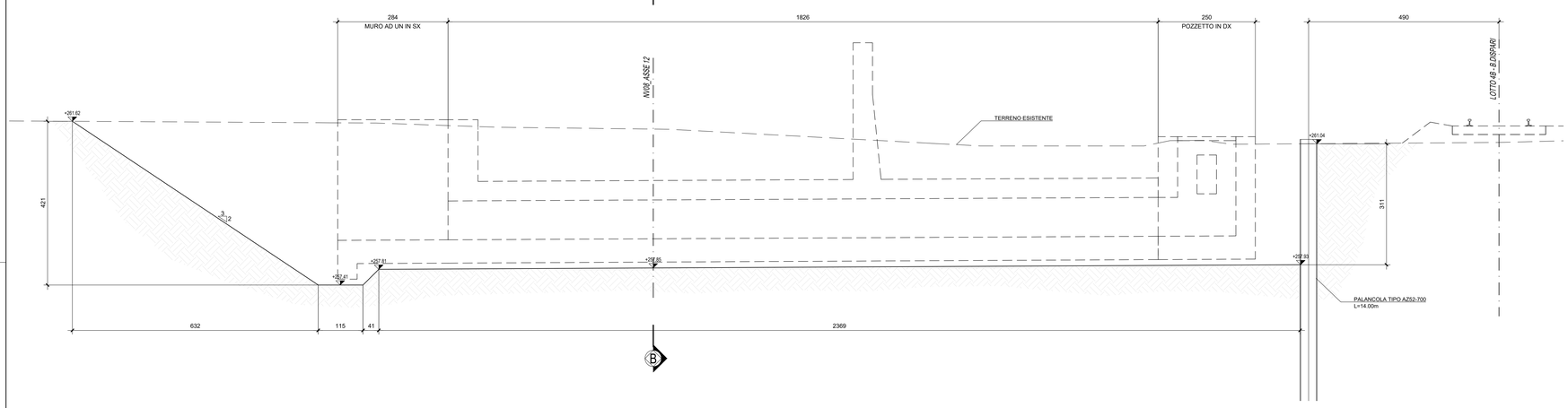

NB: Per la tabella materiali e l'incidenza armature delle opere civili si rimanda all'elaborato "RS3V40D29TTOC0000001"

SEZIONE B - B - SCALA 1:50

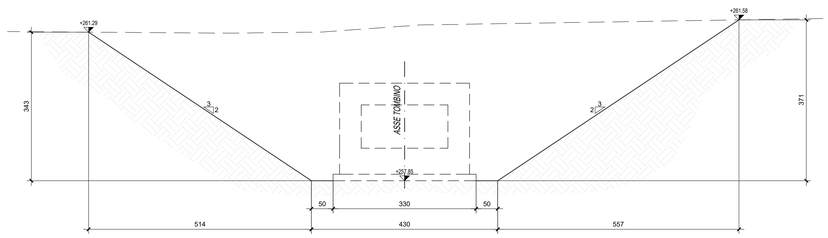

COMMITTENTE:

RFI RETE FERROVIARIA ITALIANA
GRUPPO FERROVIE DELLO STATO ITALIANE

PROGETTAZIONE:

ITALFERR
GRUPPO FERROVIE DELLO STATO ITALIANE

DIRETTRICE FERROVIARIA MESSINA - CATANIA - PALERMO

NUOVO COLLEGAMENTO PALERMO - CATANIA

U.O. INFRASTRUTTURE CENTRO

PROGETTO DEFINITIVO

TRATTA NUOVA ENNA - DITTAINO (LOTTO 4B)

OPERE CIVILI

TOMBINI FERROVIARI E STRADALI
Tombino Idraulico IN10

Pianta scavi

SCALA: 1:100

COMMESSA	LOTTO	FASE	ENTE	TIPO DOC.	OPERA/DISCIPLINA	PROGR.	REV.
RS3V	40	D	29	PA	IN1000	001	C

Rev.	Descrizione	Redatto	Data	Verificato	Data	Approvato	Data	Autorizzato Data
A	Emissione esecutiva	E. Abbasciano	Dicembre 2019	P. Di Nucci	Dicembre 2019	F.Sparacino	Dicembre 2019	Fabbroni Febbraio 2020
B	Emissione esecutiva	E. Abbasciano	Gennaio 2020	P. Di Nucci	Gennaio 2020	F.Sparacino	Gennaio 2020	ITALFERR S.p.A. Dott. Ing. Giovanni Fabbroni Ordine degli Ingegneri di Roma n. A 20798
C	Emissione esecutiva	E. Abbasciano	Febbraio 2020	P. Di Nucci	Febbraio 2020	F.Sparacino	Febbraio 2020	

File: RS3V40D29PAIN1000001C.dwg n. Elab.: 331