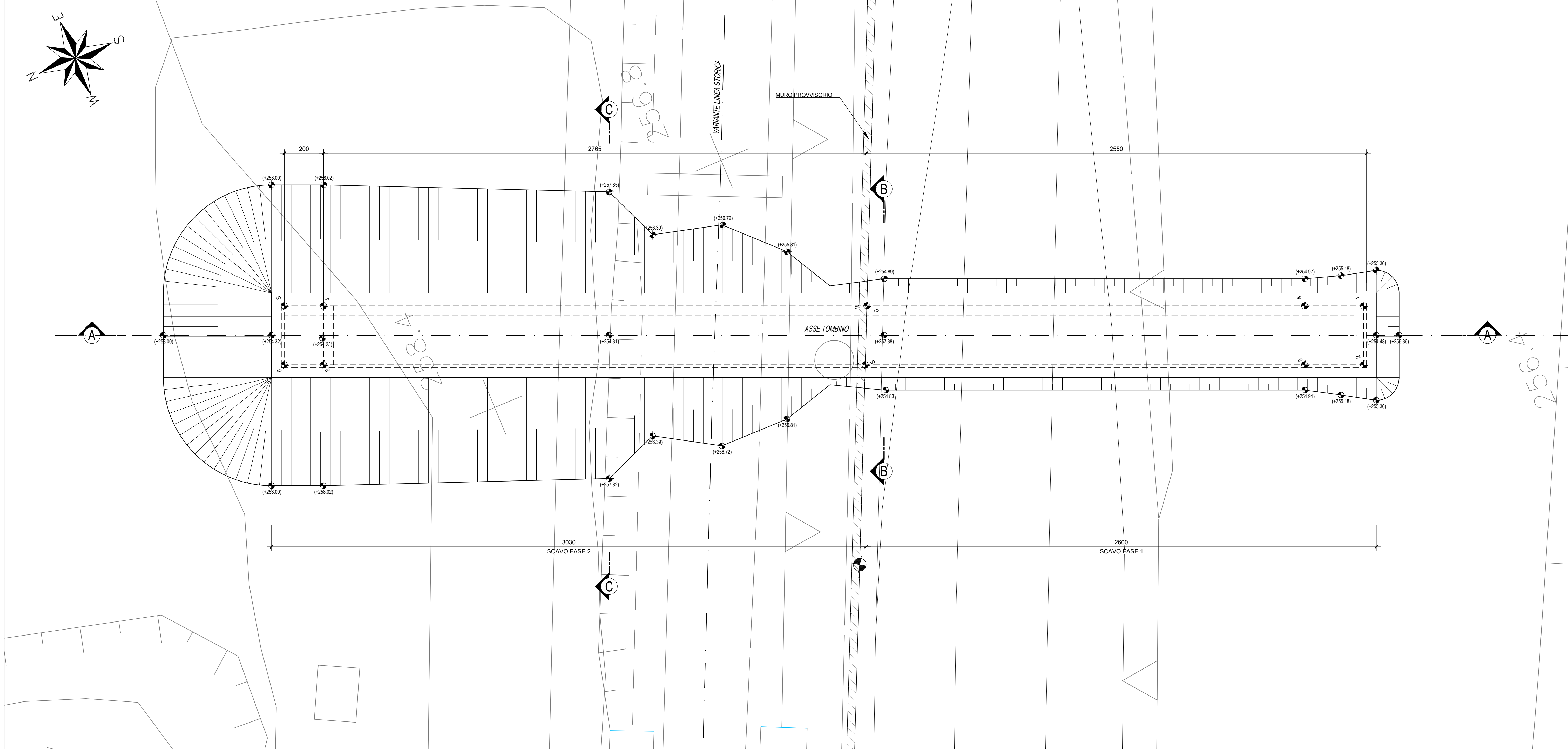
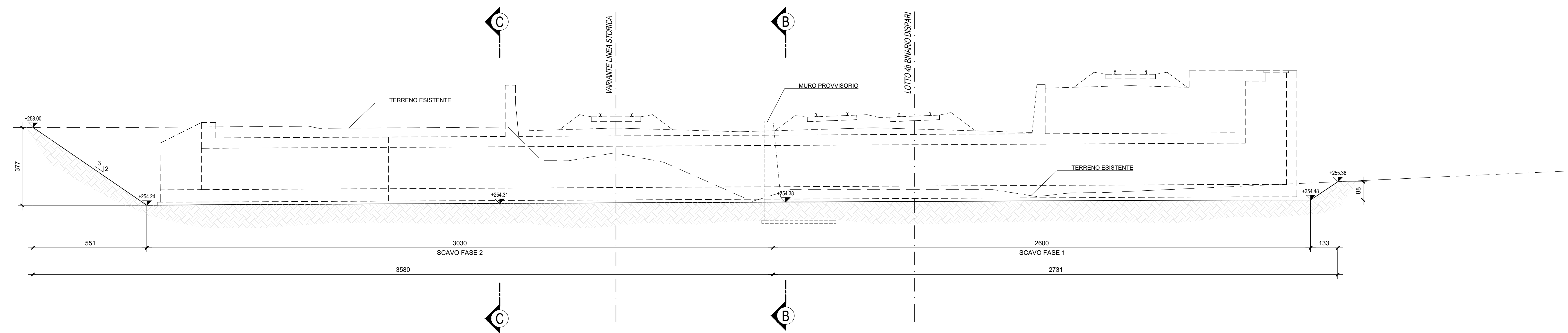


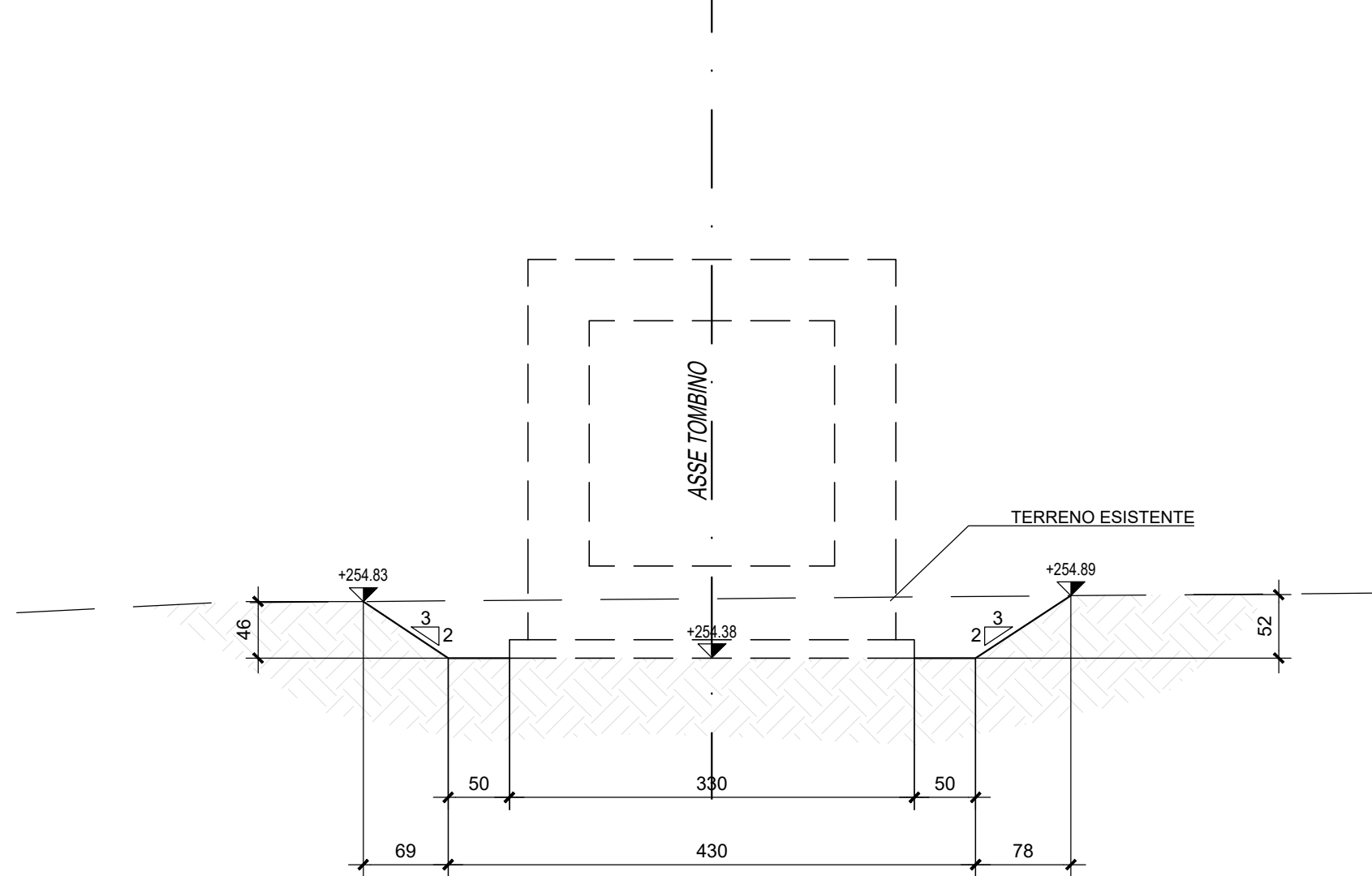
PLANIMETRIA GENERALE DI INQUADRAMENTO - SCALA 1:100



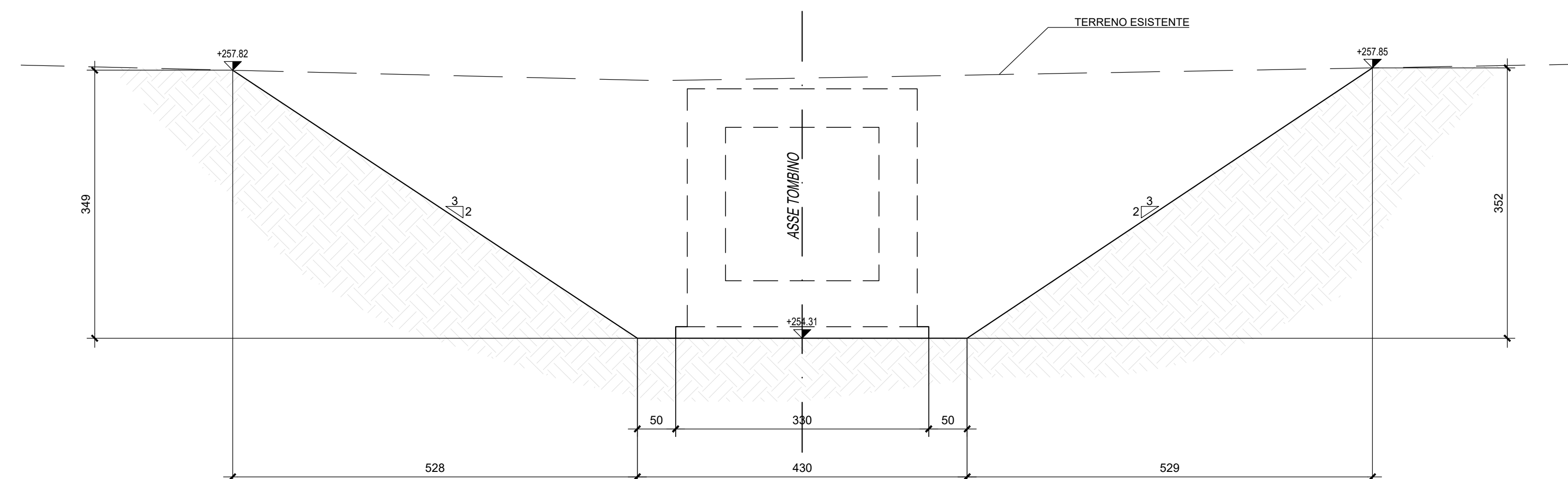
SEZIONE A - A - SCALA 1:100



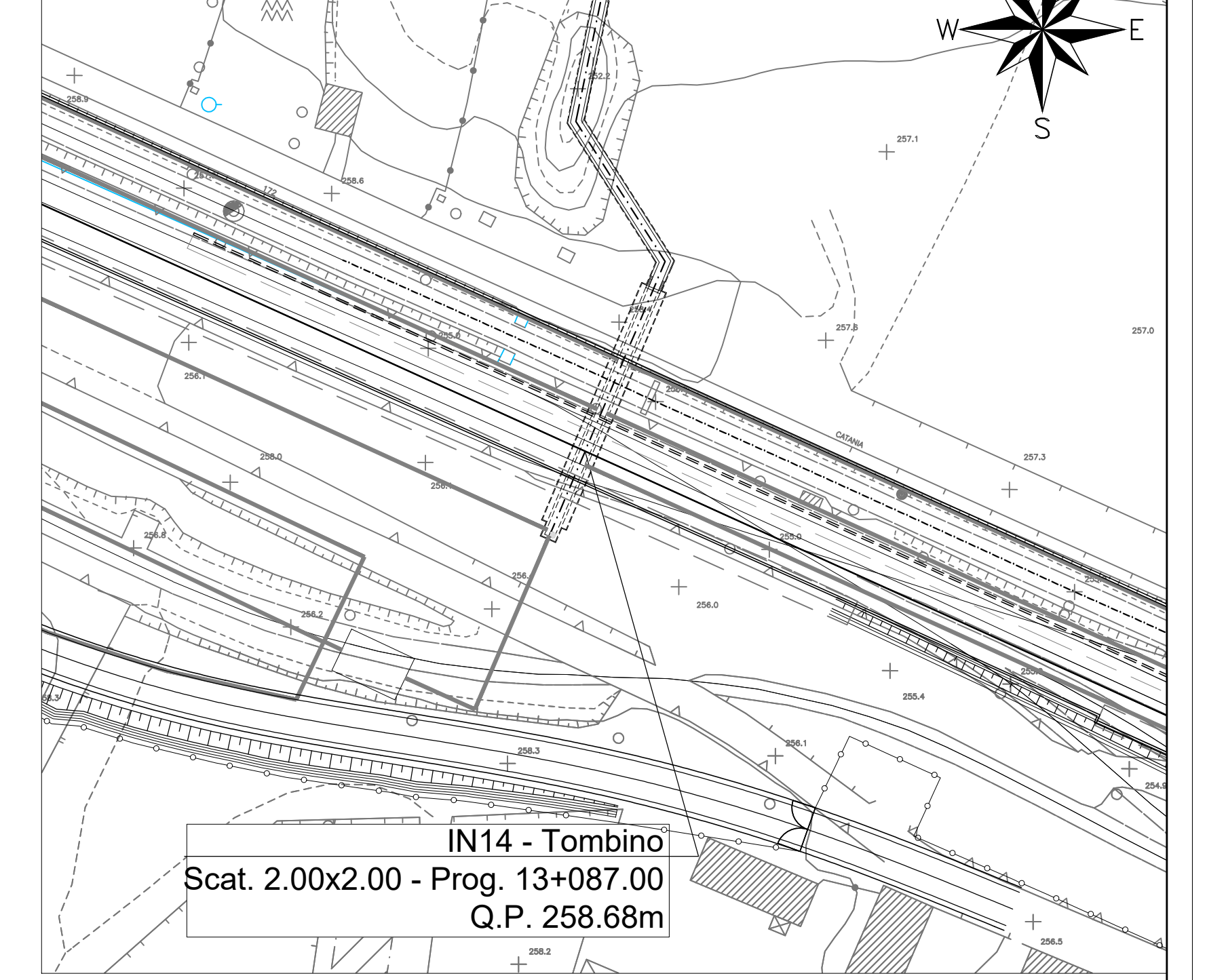
SEZIONE B - B - SCALA 1:50



SEZIONE C - C - SCALA 1:50



KEYPLAN - SCALA 1:1000



PUNTI	COORDINATE X,Y (FASE 1)	
	X(EST)	Y(NORD)
1	2472107.0726	4157792.5142
2	2472104.308	4157793.6791
3	2472105.4729	4157795.4435
4	2472108.2375	4157795.2786
5	2472114.1683	4157817.079
6	2472116.9007	4157815.8376

PUNTI	COORDINATE X,Y	
	X(EST)	Y(NORD)
1	2472114.1683	4157817.079
2	2472116.9006	4157815.8375
3	2472124.9884	4157842.5193
4	2472127.853	4157841.3544
5	2472128.4296	4157843.1974
6	2472125.665	4157844.3624

NB: Per la tabella materiali e l'incidenza armature delle opere civili si rimanda all'elaborato "RS3V40D29TT00000001".

COMMITTENTE: **RFI** RAILIE FERROVIARIE ITALIANE GRUPPO FERROVIE DELLO STATO ITALIANE

PROGETTAZIONE: **ITALFERR** GRUPPO FERROVIE DELLO STATO ITALIANE

DIRETTRICE FERROVIARIA MESSINA - CATANIA - PALERMO

NUOVO COLLEGAMENTO PALERMO - CATANIA

U.O. INFRASTRUTTURE CENTRO

PROGETTO DEFINITIVO

TRATTA NUOVA ENNA - DITTAINO (LOTTO 4B)

OPERE CIVILI

TOMBINI FERROVIARI E STRADALI
Tombino Idraulico IN14

Pianta scavi

SCALA: **1:100**

COMMESSA	LOTTO	FASE	ENTE	TIPO DOC.	OPERADISCIPLINA	PROGR.	REV.
RS3V	40	D	29	PA	IN1400	001	C

Rev.	Descrizione	Redatto	Data	Verificato	Data	Approvato	Data	Autorizzato	Data
A	Emendato	E. Abbasciano	02/09/2011	P. Di Nucci	02/09/2011	F. Sannarone	02/09/2011		02/09/2011
B	Emendato	E. Abbasciano	06/09/2011	P. Di Nucci	06/09/2011	F. Sannarone	06/09/2011		06/09/2011
C	Emendato	E. Abbasciano	14/09/2011	P. Di Nucci	14/09/2011	F. Sannarone	14/09/2011		14/09/2011

File: RS3V40D29PA01_40001C.dwg In. Elab.: 333