
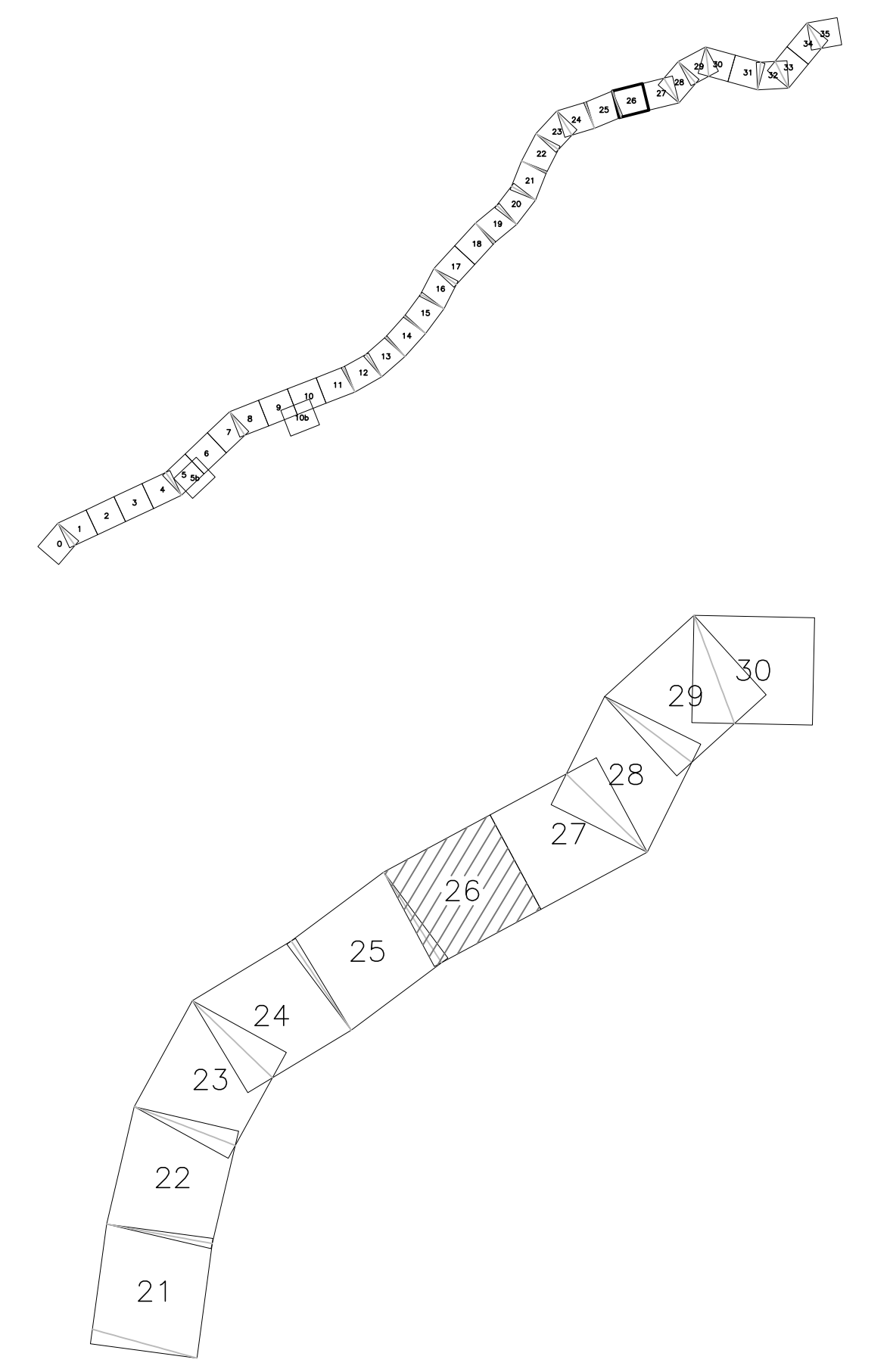
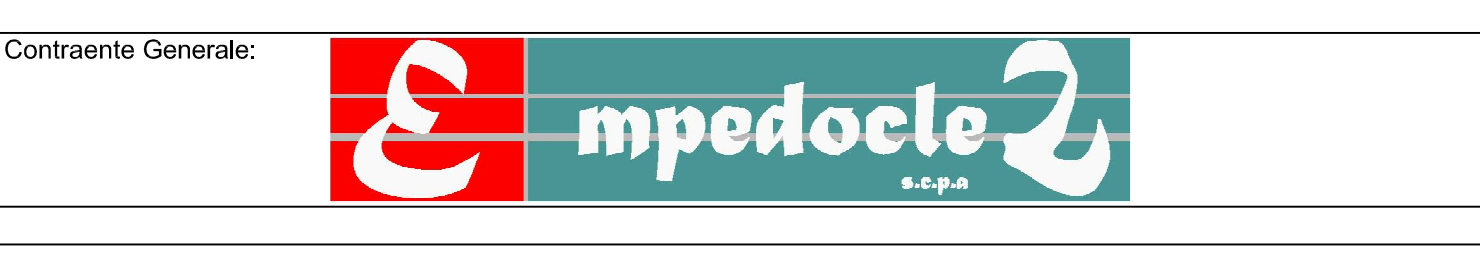


QUADRO D'UNIONE DEI FOGLI



PA 12/09
CORRIDOIO PLURIMODALE TIRRENICO - NORD EUROPA
ITINERARIO AGRIGENTO - CALTANISSETTA - A19
S.S. N° 640 "DI PORTO EMPEDOCLE"
AMMODERNAMENTO E ADEGUAMENTO ALLA CAT. B DEL D.M. 5.11.2001
Dal km 44+000 allo svincolo con l'A19
PROGETTO ESECUTIVO



PLANIMETRIA DI RILIEVO AEROFOTOGRAMMETRICO
TAV26
Elaborato 29/38

Codice Unico Progetto (CUP) : F91B09000070001
Codice Elaborato: PA12_09 - E | 000 | GE | 20 | 4 | IQ | 03 | Z | I | 7 | 03 | 8 | A | Scala: 1:1.000

REV.	DATA	DESCRIZIONE	REDATTO	VERIFICATO	APPROVATO	AUTORIZZATO
A	Ottobre 2010	EMISSIONE			M. LITI	P. FAGLINI

Responsabile del procedimento: Ing. MAURIZIO ARAMINI

<p>Il Progettista: Studio Tecnico Geomatico S.p.A. ORDINE DEGLI INGEGNERI DI FIRENZE N° 4531</p>	<p>Il Consulente Specialista: Studio Tecnico Geomatico S.p.A. ORDINE DEGLI INGEGNERI DI FIRENZE N° 4531</p>	<p>Il Geologo: Studio Tecnico Geomatico S.p.A. ORDINE DEI GELOGHI N° 14853</p>	<p>Il Coordinatore per la sicurezza in fase di progetto: Studio Tecnico Geomatico S.p.A. ORDINE INGEGNERI ROMA N° 44447</p>	<p>Il Direttore dei lavori: Studio Tecnico Geomatico S.p.A. ORDINE INGEGNERI ROMA N° 44447</p>
--	---	--	---	--