

ANAS S.p.A.

DIREZIONE CENTRALE PROGRAMMAZIONE PROGETTAZIONE

PA 12/09

CORRIDOIO PLURIMODALE TIRRENICO - NORD EUROPA

ITINERARIO AGRIGENTO - CALTANISSETTA - A19

S.S. N° 640 "DI PORTO EMPEDOCLE"

AMMODERNAMENTO E ADEGUAMENTO ALLA CAT. B DEL D.M. 5.11.2001

Dal km 44+000 allo svincolo con l'A19

PROGETTO ESECUTIVO

Contraente Generale:



RILIEVO AEROFOTOGRAMMETRICO Monografie dei punti con triangolazione aerea

Codice Unico Progetto (CUP) : F91B09000070001

Codice Elaborato:

PA12_09 - E 0 0 0 G E 2 0 4 I Q 0 3 Z R T 0 0 3 A

F															
E															
D															
C															
B															
A	Ottobre 2010	EMISSIONE								M. LITI	P. PAGLINI				
REV.	DATA	DESCRIZIONE				REDATTO	VERIFICATO	APPROVATO	AUTORIZZATO						

Responsabile del procedimento: Ing. MAURIZIO ARAMINI



Il Consulente Specialista:



Il Geologo:





Il Coordinatore per la sicurezza
in fase di progetto:







Il Direttore dei lavori:





Monografie	S.S.640	Anno 2010
------------	---------	-----------



Strisciata : S01	Punto : 002_rgb1	Particolare :
Ubicazione :		
Coordinate :	Fotogramma : Binci_enna_10	
Est = 203495.541 Nord = 501347.298 Quota = 489.148 (al pp)		
Fotogrammi interessati :		
Binci_enna_10cm_S00 1~P002_rgb, Binci_enna_10cm_S00 1~P003_rgb		



Strisciata : S01	Punto : 002_rgb2	Particolare :
Ubicazione :		
Coordinate :	Fotogramma : Binci_enna_10	
Est = 203144.684 Nord = 501991.003 Quota = 554.760 (al pp)		
Fotogrammi interessati :		
Binci_enna_10cm_S00 1~P002_rgb, Binci_enna_10cm_S00 1~P003_rgb		

Strisciata : S01	Punto : 002_rgb3	Particolare :
Ubicazione :		
Coordinate :	Fotogramma : Binci_enna_10	
Est = 202882.306 Nord = 502379.452 Quota = 600.923 (al pp)		
Fotogrammi interessati :		
Binci_enna_10cm_S00 1~P002_rgb, Binci_enna_10cm_S00 1~P003_rgb		



Monografie	S.S.640	Anno 2010
------------	---------	-----------



Strisciata : S01	Punto : 003_rgb1	Particolare :
Ubicazione :		
Coordinate :	Fotogramma : Binci_enna_10	
Est = 203755.530 Nord = 501440.019 Quota = 484.015 (al pp)		
Fotogrammi interessati :		
Binci_enna_10cm_S00 1~P002_rgb, Binci_enna_10cm_S00 1~P003_rgb		



Strisciata : S01	Punto : 003_rgb2	Particolare :
Ubicazione :		
Coordinate :	Fotogramma : Binci_enna_10	
Est = 203377.377 Nord = 502107.831 Quota = 536.345 (al pp)		
Fotogrammi interessati :		
Binci_enna_10cm_S00 1~P002_rgb, Binci_enna_10cm_S00 1~P003_rgb		

Strisciata : S01	Punto : 003_rgb3	Particolare :
Ubicazione :		
Coordinate :	Fotogramma : Binci_enna_10	
Est = 203220.062 Nord = 502483.730 Quota = 584.393 (al pp)		
Fotogrammi interessati :		
Binci_enna_10cm_S00 1~P002_rgb, Binci_enna_10cm_S00 1~P003_rgb		



Monografie	S.S.640	Anno 2010
------------	---------	-----------



Strisciata : S01	Punto : 004_rgb1	Particolare :
Ubicazione :		
Coordinate :	Fotogramma : Binci_enna_10 gb	
Est = 203999.834 Nord = 501670.963 Quota = 513.343 (al pp)		
Fotogrammi interessati :	Binci_enna_10cm_S00 1~P003_rgb, Binci_enna_10cm_S00 1~P004_rgb,	



Strisciata : S01	Punto : 004_rgb2	Particolare :
Ubicazione :		
Coordinate :	Fotogramma : Binci_enna_10 gb	
Est = 203761.655 Nord = 502171.579 Quota = 521.521 (al pp)		
Fotogrammi interessati :	Binci_enna_10cm_S00 1~P003_rgb, Binci_enna_10cm_S00 1~P004_rgb,	

Strisciata : S01	Punto : 004_rgb3	Particolare :
Ubicazione :		
Coordinate :	Fotogramma : Binci_enna_10 gb	
Est = 203454.411 Nord = 502699.773 Quota = 578.341 (al pp)		
Fotogrammi interessati :	Binci_enna_10cm_S00 1~P003_rgb, Binci_enna_10cm_S00 1~P004_rgb,	



Monografie	S.S.640	Anno 2010
------------	---------	-----------



Strisciata : S01	Punto : 005_rgb1	Particolare :
Ubicazione :		
Coordinate :	Fotogramma : Binci_enna_10	
Est = 204283.659 Nord = 501699.178 Quota = 480.765 (al pp)		
Fotogrammi interessati :	Binci_enna_10cm_S00 1~P004_rgb, Binci_enna_10cm_S00 1~P005_rgb,	



Strisciata : S01	Punto : 005_rgb2	Particolare :
Ubicazione :		
Coordinate :	Fotogramma : Binci_enna_10	
Est = 204045.366 Nord = 502330.737 Quota = 522.821 (al pp)		
Fotogrammi interessati :	Binci_enna_10cm_S00 1~P004_rgb, Binci_enna_10cm_S00 1~P005_rgb,	

Strisciata : S01	Punto : 005_rgb3	Particolare :
Ubicazione :		
Coordinate :	Fotogramma : Binci_enna_10	
Est = 203757.847 Nord = 502856.173 Quota = 583.819 (al pp)		
Fotogrammi interessati :	Binci_enna_10cm_S00 1~P004_rgb, Binci_enna_10cm_S00 1~P005_rgb,	



Monografie	S.S.640	Anno 2010
------------	---------	-----------



Strisciata : S01	Punto : 006_rgb1	Particolare :
Ubicazione :		
Coordinate :	Fotogramma : Binci_enna_10	
Est = 204547.815 Nord = 501949.451 Quota = 488.012 (al pp)		
Fotogrammi interessati :	Binci_enna_10cm_S00 1~P005_rgb, Binci_enna_10cm_S00 1~P006_rgb,	



Strisciata : S01	Punto : 006_rgb2	Particolare :
Ubicazione :		
Coordinate :	Fotogramma : Binci_enna_10	
Est = 204256.226 Nord = 502433.084 Quota = 526.114 (al pp)		
Fotogrammi interessati :	Binci_enna_10cm_S00 1~P005_rgb, Binci_enna_10cm_S00 1~P006_rgb,	

Strisciata : S01	Punto : 006_rgb3	Particolare :
Ubicazione :		
Coordinate :	Fotogramma : Binci_enna_10	
Est = 203992.737 Nord = 502971.983 Quota = 580.350 (al pp)		
Fotogrammi interessati :	Binci_enna_10cm_S00 1~P005_rgb, Binci_enna_10cm_S00 1~P006_rgb,	



Monografie	S.S.640	Anno 2010
------------	---------	-----------



Strisciata : S01	Punto : 007_rgb1	Particolare :
Ubicazione :		
Coordinate :	Fotogramma : Binci_enna_10	
Est = 204776.690 Nord = 501995.713 Quota = 483.822 (al pp)		
Fotogrammi interessati :	Binci_enna_10cm_S00 1~P006_rgb, Binci_enna_10cm_S00 1~P007_rgb,	



Strisciata : S01	Punto : 007_rgb2	Particolare :
Ubicazione :		
Coordinate :	Fotogramma : Binci_enna_10	
Est = 204512.503 Nord = 502519.650 Quota = 530.670 (al pp)		
Fotogrammi interessati :	Binci_enna_10cm_S00 1~P006_rgb, Binci_enna_10cm_S00 1~P007_rgb,	

Strisciata : S01	Punto : 007_rgb3	Particolare :
Ubicazione :		
Coordinate :	Fotogramma : Binci_enna_10	
Est = 204314.513 Nord = 503038.682 Quota = 571.461 (al pp)		
Fotogrammi interessati :	Binci_enna_10cm_S00 1~P006_rgb, Binci_enna_10cm_S00 1~P007_rgb,	



Monografie	S.S.640	Anno 2010
------------	---------	-----------



Strisciata : S01	Punto : 008_rgb1	Particolare :
Ubicazione :		
Coordinate :	Fotogramma : Binci_enna_10 gb	
Est = 205083.590 Nord = 502351.555 Quota = 485.935 (al pp)		
Fotogrammi interessati :	Binci_enna_10cm_S00 1~P007_rgb, Binci_enna_10cm_S00 1~P008_rgb,	



Strisciata : S01	Punto : 008_rgb2	Particolare :
Ubicazione :		
Coordinate :	Fotogramma : Binci_enna_10 gb	
Est = 204869.327 Nord = 502706.387 Quota = 507.523 (al pp)		
Fotogrammi interessati :	Binci_enna_10cm_S00 1~P007_rgb, Binci_enna_10cm_S00 1~P008_rgb,	

Strisciata : S01	Punto : 008_rgb3	Particolare :
Ubicazione :		
Coordinate :	Fotogramma : Binci_enna_10 gb	
Est = 204567.906 Nord = 503242.857 Quota = 553.835 (al pp)		
Fotogrammi interessati :	Binci_enna_10cm_S00 1~P007_rgb, Binci_enna_10cm_S00 1~P008_rgb,	



Monografie	S.S.640	Anno 2010
------------	---------	-----------



Strisciata : S01	Punto : 009_rgb1	Particolare :
Ubicazione :		
Coordinate :	Fotogramma : Binci_enna_10 gb	
Est = 205418.832 Nord = 502279.874 Quota = 459.990 (al pp)		
Fotogrammi interessati :		
Binci_enna_10cm_S00 1~P008_rgb, Binci_enna_10cm_S00 1~P009_rgb,		



Strisciata : S01	Punto : 009_rgb2	Particolare :
Ubicazione :		
Coordinate :	Fotogramma : Binci_enna_10 gb	
Est = 205151.987 Nord = 502835.505 Quota = 508.428 (al pp)		
Fotogrammi interessati :		
Binci_enna_10cm_S00 1~P008_rgb, Binci_enna_10cm_S00 1~P009_rgb,		

Strisciata : S01	Punto : 009_rgb3	Particolare :
Ubicazione :		
Coordinate :	Fotogramma : Binci_enna_10 gb	
Est = 204782.259 Nord = 503405.788 Quota = 541.613 (al pp)		
Fotogrammi interessati :		
Binci_enna_10cm_S00 1~P008_rgb, Binci_enna_10cm_S00 1~P009_rgb,		



Monografie	S.S.640	Anno 2010
------------	---------	-----------

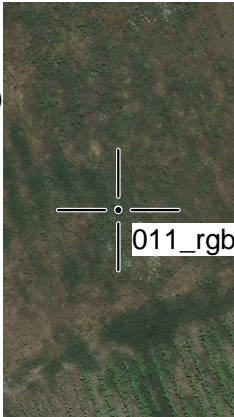
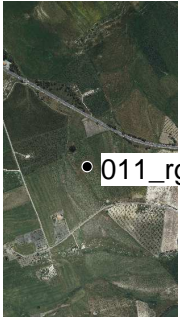
Strisciata : S01	Punto : 010_rgb1	Particolare :
Ubicazione :		
Coordinate :	Fotogramma : Binci_enna_10	
Est = 205733.726 Nord = 502385.478 Quota = 454.010 (al pp)		
Fotogrammi interessati :	Binci_enna_10cm_S00 1~P009_rgb, Binci_enna_10cm_S00 1~P010_rgb,	



Strisciata : S01	Punto : 010_rgb2	Particolare :
Ubicazione :		
Coordinate :	Fotogramma : Binci_enna_10	
Est = 205380.885 Nord = 502986.348 Quota = 500.833 (al pp)		
Fotogrammi interessati :	Binci_enna_10cm_S00 1~P009_rgb, Binci_enna_10cm_S00 1~P010_rgb,	

Strisciata : S01	Punto : 010_rgb3	Particolare :
Ubicazione :		
Coordinate :	Fotogramma : Binci_enna_10	
Est = 205115.099 Nord = 503549.707 Quota = 517.187 (al pp)		
Fotogrammi interessati :	Binci_enna_10cm_S00 1~P009_rgb, Binci_enna_10cm_S00 1~P010_rgb,	



Monografie	S.S.640	Anno 2010
------------	---------	-----------

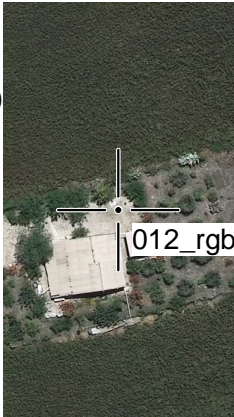

Strisciata : S01	Punto : 011_rgb1	Particolare :
Ubicazione :		
Coordinate :	Fotogramma : Binci_enna_10 gb	
Est = 205920.751 Nord = 502659.675 Quota = 499.060 (al pp)		
Fotogrammi interessati :	Binci_enna_10cm_S00 1~P010_rgb, Binci_enna_10cm_S00 1~P011_rgb,	



Strisciata : S01	Punto : 011_rgb2	Particolare :
Ubicazione :		
Coordinate :	Fotogramma : Binci_enna_10 gb	
Est = 205642.124 Nord = 503138.041 Quota = 494.695 (al pp)		
Fotogrammi interessati :	Binci_enna_10cm_S00 1~P010_rgb, Binci_enna_10cm_S00 1~P011_rgb,	

Strisciata : S01	Punto : 011_rgb3	Particolare :
Ubicazione :		
Coordinate :	Fotogramma : Binci_enna_10 gb	
Est = 205332.822 Nord = 503713.860 Quota = 501.023 (al pp)		
Fotogrammi interessati :	Binci_enna_10cm_S00 1~P010_rgb, Binci_enna_10cm_S00 1~P011_rgb,	



Monografie	S.S.640	Anno 2010
------------	---------	-----------



Strisciata : S01	Punto : 012_rgb1	Particolare :
Ubicazione :		
Coordinate : Est = 206178.753 Nord = 502668.376 Quota = 474.306 (al pp)	Fotogramma : Binci_enna_10 	
Fotogrammi interessati : Binci_enna_10cm_S00 1~P011_rgb, Binci_enna_10cm_S00 1~P012_rgb,		



Strisciata : S01	Punto : 012_rgb2	Particolare :
Ubicazione :		
Coordinate : Est = 205901.017 Nord = 503205.850 Quota = 493.708 (al pp)	Fotogramma : Binci_enna_10 	
Fotogrammi interessati : Binci_enna_10cm_S00 1~P011_rgb, Binci_enna_10cm_S00 1~P012_rgb,		

Strisciata : S01	Punto : 012_rgb3	Particolare :
Ubicazione :		
Coordinate : Est = 205630.484 Nord = 503810.745 Quota = 462.942 (al pp)	Fotogramma : Binci_enna_10 	
Fotogrammi interessati : Binci_enna_10cm_S00 1~P011_rgb, Binci_enna_10cm_S00 1~P012_rgb,		



Monografie	S.S.640	Anno 2010
------------	---------	-----------



Strisciata : S01	Punto : 013_rgb1	Particolare :
Ubicazione :		
Coordinate :	Fotogramma : Binci_enna_10 gb	
Est = 206520.578 Nord = 502898.098 Quota = 443.924 (al pp)		
Fotogrammi interessati :	Binci_enna_10cm_S00 1~P012_rgb, Binci_enna_10cm_S00 1~P013_rgb,	



Strisciata : S01	Punto : 013_rgb2	Particolare :
Ubicazione :		
Coordinate :	Fotogramma : Binci_enna_10 gb	
Est = 206193.290 Nord = 503325.866 Quota = 450.738 (al pp)		
Fotogrammi interessati :	Binci_enna_10cm_S00 1~P012_rgb, Binci_enna_10cm_S00 1~P013_rgb,	

Strisciata : S01	Punto : 013_rgb3	Particolare :
Ubicazione :		
Coordinate :	Fotogramma : Binci_enna_10 gb	
Est = 205941.807 Nord = 503908.596 Quota = 439.756 (al pp)		
Fotogrammi interessati :	Binci_enna_10cm_S00 1~P012_rgb, Binci_enna_10cm_S00 1~P013_rgb,	



Monografie	S.S.640	Anno 2010
------------	---------	-----------



Strisciata : S01	Punto : 014_rgb1	Particolare :
Ubicazione :		
Coordinate :	Fotogramma : Binci_enna_10	
Est = 206747.292 Nord = 502920.827 Quota = 437.334 (al pp)		
Fotogrammi interessati :	Binci_enna_10cm_S00 1~P013_rgb, Binci_enna_10cm_S00 1~P014_rgb,	



Strisciata : S01	Punto : 014_rgb2	Particolare :
Ubicazione :		
Coordinate :	Fotogramma : Binci_enna_10	
Est = 206526.030 Nord = 503691.662 Quota = 413.505 (al pp)		
Fotogrammi interessati :	Binci_enna_10cm_S00 1~P013_rgb, Binci_enna_10cm_S00 1~P014_rgb,	

Strisciata : S01	Punto : 014_rgb3	Particolare :
Ubicazione :		
Coordinate :	Fotogramma : Binci_enna_10	
Est = 206233.206 Nord = 504173.810 Quota = 425.275 (al pp)		
Fotogrammi interessati :	Binci_enna_10cm_S00 1~P013_rgb, Binci_enna_10cm_S00 1~P014_rgb,	



Monografie	S.S.640	Anno 2010
------------	---------	-----------



Strisciata : S01	Punto : 015_rgb1	Particolare :
Ubicazione :		
Coordinate :	Fotogramma : Binci_enna_10 gb	
Est = 207115.981 Nord = 503087.008 Quota = 415.171 (al pp)		
Fotogrammi interessati :	Binci_enna_10cm_S00 1~P014_rgb, Binci_enna_10cm_S00 1~P015_rgb,	



Strisciata : S01	Punto : 015_rgb2	Particolare :
Ubicazione :		
Coordinate :	Fotogramma : Binci_enna_10 gb	
Est = 206788.873 Nord = 503681.152 Quota = 421.363 (al pp)		
Fotogrammi interessati :	Binci_enna_10cm_S00 1~P014_rgb, Binci_enna_10cm_S00 1~P015_rgb,	

Strisciata : S01	Punto : 015_rgb3	Particolare :
Ubicazione :		
Coordinate :	Fotogramma : Binci_enna_10 gb	
Est = 206545.997 Nord = 504172.003 Quota = 448.190 (al pp)		
Fotogrammi interessati :	Binci_enna_10cm_S00 1~P014_rgb, Binci_enna_10cm_S00 1~P015_rgb,	



Monografie	S.S.640	Anno 2010
------------	---------	-----------



Strisciata : S01	Punto : 016_rgb1	Particolare :
Ubicazione :		
Coordinate :	Fotogramma : Binci_enna_10	
Est = 207394.143 Nord = 503140.490 Quota = 400.243 (al pp)		
Fotogrammi interessati :	Binci_enna_10cm_S00 1~P015_rgb, Binci_enna_10cm_S00 1~P016_rgb,	



Strisciata : S01	Punto : 016_rgb2	Particolare :
Ubicazione :		
Coordinate :	Fotogramma : Binci_enna_10	
Est = 207055.089 Nord = 503768.970 Quota = 441.755 (al pp)		
Fotogrammi interessati :	Binci_enna_10cm_S00 1~P015_rgb, Binci_enna_10cm_S00 1~P016_rgb,	

Strisciata : S02	Punto : 016_rgb3	Particolare :
Ubicazione :		
Coordinate :	Fotogramma : Binci_enna_10	
Est = 206717.471 Nord = 504342.558 Quota = 469.336 (al pp)		
Fotogrammi interessati :	Binci_enna_10cm_S00 1~P015_rgb, Binci_enna_10cm_S00 1~P016_rgb,	



Monografie	S.S.640	Anno 2010
------------	---------	-----------



Strisciata : S01	Punto : 017_rgb1	Particolare :
Ubicazione :		
Coordinate :	Fotogramma : Binci_enna_10	
Est = 207616.058 Nord = 503423.784 Quota = 439.734 (al pp)		
Fotogrammi interessati :	Binci_enna_10cm_S00 1~P016_rgb, Binci_enna_10cm_S00 1~P017_rgb,	



Strisciata : S01	Punto : 017_rgb2	Particolare :
Ubicazione :		
Coordinate :	Fotogramma : Binci_enna_10	
Est = 207376.096 Nord = 503799.191 Quota = 433.943 (al pp)		
Fotogrammi interessati :	Binci_enna_10cm_S00 1~P016_rgb, Binci_enna_10cm_S00 1~P017_rgb,	

Strisciata : S02	Punto : 017_rgb3	Particolare :
Ubicazione :		
Coordinate :	Fotogramma : Binci_enna_10	
Est = 207038.608 Nord = 504518.436 Quota = 468.440 (al pp)		
Fotogrammi interessati :	Binci_enna_10cm_S00 1~P016_rgb, Binci_enna_10cm_S00 1~P017_rgb,	



Monografie	S.S.640	Anno 2010
------------	---------	-----------



Strisciata : S01	Punto : 018_rgb1	Particolare :
Ubicazione :		
Coordinate :	Fotogramma : Binci_enna_10	
Est = 207913.527 Nord = 503510.848 Quota = 444.420 (al pp)		
Fotogrammi interessati :	Binci_enna_10cm_S00 1~P017_rgb, Binci_enna_10cm_S00 1~P018_rgb	



Strisciata : S01	Punto : 018_rgb2	Particolare :
Ubicazione :		
Coordinate :	Fotogramma : Binci_enna_10	
Est = 207607.115 Nord = 503975.865 Quota = 453.755 (al pp)		
Fotogrammi interessati :	Binci_enna_10cm_S00 1~P017_rgb, Binci_enna_10cm_S00 1~P018_rgb,	

Strisciata : S02	Punto : 018_rgb3	Particolare :
Ubicazione :		
Coordinate :	Fotogramma : Binci_enna_10	
Est = 207349.679 Nord = 504647.003 Quota = 449.871 (al pp)		
Fotogrammi interessati :	Binci_enna_10cm_S00 1~P017_rgb, Binci_enna_10cm_S00 1~P018_rgb,	



Monografie	S.S.640	Anno 2010
------------	---------	-----------



Strisciata : S08	Punto : 0902_rgb1	Particolare :
Ubicazione :		
Coordinate :	Fotogramma : Binci_enna_10 gb	
Est = 221126.794 Nord = 514680.057 Quota = 367.979 (al suolo)		
Fotogrammi interessati :	Binci_enna_10cm_S00 8~P014_rgb, Binci_enna_10cm_S00 9~P002_rgb,	



Strisciata : S08	Punto : 0902_rgb2	Particolare :
Ubicazione :		
Coordinate :	Fotogramma : Binci_enna_10 gb	
Est = 220653.380 Nord = 514988.669 Quota = 361.359 (al suolo)		
Fotogrammi interessati :	Binci_enna_10cm_S00 8~P013_rgb, Binci_enna_10cm_S00 8~P014_rgb,	

Strisciata : S09	Punto : 0902_rgb3	Particolare :
Ubicazione :		
Coordinate :	Fotogramma : Binci_enna_10 gb	
Est = 220522.834 Nord = 515225.120 Quota = 355.483 (al suolo)		
Fotogrammi interessati :	Binci_enna_10cm_S00 9~P002_rgb, Binci_enna_10cm_S00 9~P003_rgb	



Monografie	S.S.640	Anno 2010
------------	---------	-----------



Strisciata : S09	Punto : 0903_rgb1	Particolare :
Ubicazione :		
Coordinate :	Fotogramma : Binci_enna_10	
Est = 221274.798 Nord = 514745.620 Quota = 360.120 (al suolo)		
Fotogrammi interessati :		
Binci_enna_10cm_S00 8~P014_rgb, Binci_enna_10cm_S00 9~P002_rgb,		



Strisciata : S09	Punto : 0903_rgb2	Particolare :
Ubicazione :		
Coordinate :	Fotogramma : Binci_enna_10	
Est = 221106.024 Nord = 514947.099 Quota = 346.268 (al suolo)		
Fotogrammi interessati :		
Binci_enna_10cm_S00 8~P014_rgb, Binci_enna_10cm_S00 9~P002_rgb,		

Strisciata : S08	Punto : 0903_rgb3	Particolare :
Ubicazione :		
Coordinate :	Fotogramma : Binci_enna_10	
Est = 220671.965 Nord = 515475.540 Quota = 371.016 (al suolo)		
Fotogrammi interessati :		
Binci_enna_10cm_S00 8~P013_rgb, Binci_enna_10cm_S00 8~P014_rgb,		



Monografie	S.S.640	Anno 2010
------------	---------	-----------



Strisciata : S09	Punto : 0904_rgb1	Particolare :
Ubicazione :		
Coordinate :	Fotogramma : Binci_enna_10	
Est = 221574.432 Nord = 514850.569 Quota = 385.526 (al suolo)		
Fotogrammi interessati :	Binci_enna_10cm_S00 9~P003_rgb, Binci_enna_10cm_S00 9~P004_rgb,	



Strisciata : S09	Punto : 0904_rgb2	Particolare :
Ubicazione :		
Coordinate :	Fotogramma : Binci_enna_10	
Est = 221210.585 Nord = 515316.935 Quota = 341.512 (al suolo)		
Fotogrammi interessati :	Binci_enna_10cm_S00 9~P003_rgb, Binci_enna_10cm_S00 9~P004_rgb,	

Strisciata : S09	Punto : 0904_rgb3	Particolare :
Ubicazione :		
Coordinate :	Fotogramma : Binci_enna_10	
Est = 220928.410 Nord = 515705.248 Quota = 368.954 (al suolo)		
Fotogrammi interessati :	Binci_enna_10cm_S00 8~P014_rgb, Binci_enna_10cm_S00 9~P003_rgb,	



Monografie	S.S.640	Anno 2010
------------	---------	-----------



Strisciata : S09	Punto : 0905_rgb1	Particolare :
Ubicazione :		
Coordinate :	Fotogramma : Binci_enna_10	
Est = 221802.721 Nord = 515116.970 Quota = 392.751 (al suolo)		
Fotogrammi interessati :	Binci_enna_10cm_S00 9~P004_rgb, Binci_enna_10cm_S00 9~P005_rgb,	



Strisciata : S09	Punto : 0905_rgb2	Particolare :
Ubicazione :		
Coordinate :	Fotogramma : Binci_enna_10	
Est = 221499.141 Nord = 515549.512 Quota = 339.644 (al suolo)		
Fotogrammi interessati :	Binci_enna_10cm_S00 9~P004_rgb, Binci_enna_10cm_S00 9~P005_rgb,	

Strisciata : S09	Punto : 0905_rgb3	Particolare :
Ubicazione :		
Coordinate :	Fotogramma : Binci_enna_10	
Est = 221170.545 Nord = 515857.824 Quota = 360.411 (al suolo)		
Fotogrammi interessati :	Binci_enna_10cm_S00 9~P004_rgb, Binci_enna_10cm_S00 9~P005_rgb,	



Monografie	S.S.640	Anno 2010
------------	---------	-----------



Strisciata : S09	Punto : 0906_rgb1	Particolare :
Ubicazione :		
Coordinate :	Fotogramma : Binci_enna_10	
Est = 222042.144 Nord = 515309.504 Quota = 391.280 (al suolo)		
Fotogrammi interessati :	Binci_enna_10cm_S00 9~P005_rgb, Binci_enna_10cm_S00 9~P006_rgb,	



Strisciata : S09	Punto : 0906_rgb2	Particolare :
Ubicazione :		
Coordinate :	Fotogramma : Binci_enna_10	
Est = 221657.456 Nord = 515673.012 Quota = 339.444 (al suolo)		
Fotogrammi interessati :	Binci_enna_10cm_S00 9~P005_rgb, Binci_enna_10cm_S00 9~P006_rgb,	

Strisciata : S09	Punto : 0906_rgb3	Particolare :
Ubicazione :		
Coordinate :	Fotogramma : Binci_enna_10	
Est = 221366.025 Nord = 516015.636 Quota = 403.853 (al suolo)		
Fotogrammi interessati :	Binci_enna_10cm_S00 9~P005_rgb, Binci_enna_10cm_S00 9~P006_rgb,	



Monografie	S.S.640	Anno 2010
------------	---------	-----------



Strisciata : S10	Punto : 0907_rgb1	Particolare :
Ubicazione :		
Coordinate :	Fotogramma : Binci_enna_10	
Est = 222290.357 Nord = 515374.410 Quota = 328.485 (al suolo)		
Fotogrammi interessati :	Binci_enna_10cm_S00 9~P006_rgb, Binci_enna_10cm_S00 9~P007_rgb,	



Strisciata : S09	Punto : 0907_rgb2	Particolare :
Ubicazione :		
Coordinate :	Fotogramma : Binci_enna_10	
Est = 221886.294 Nord = 515812.345 Quota = 338.968 (al suolo)		
Fotogrammi interessati :	Binci_enna_10cm_S00 9~P006_rgb, Binci_enna_10cm_S00 9~P007_rgb,	

Strisciata : S09	Punto : 0907_rgb3	Particolare :
Ubicazione :		
Coordinate :	Fotogramma : Binci_enna_10	
Est = 221587.035 Nord = 516268.361 Quota = 354.665 (al suolo)		
Fotogrammi interessati :	Binci_enna_10cm_S00 9~P006_rgb, Binci_enna_10cm_S00 9~P007_rgb,	



Monografie	S.S.640	Anno 2010
------------	---------	-----------



Strisciata : S10	Punto : 0908_rgb1	Particolare :
Ubicazione :		
Coordinate :	Fotogramma : Binci_enna_10 gb	
Est = 222516.767 Nord = 515513.180 Quota = 313.092 (al suolo)		
Fotogrammi interessati :	Binci_enna_10cm_S00 9~P007_rgb, Binci_enna_10cm_S00 9~P008_rgb,	



Strisciata : S09	Punto : 0908_rgb2	Particolare :
Ubicazione :		
Coordinate :	Fotogramma : Binci_enna_10 gb	
Est = 222219.649 Nord = 515996.476 Quota = 361.035 (al suolo)		
Fotogrammi interessati :	Binci_enna_10cm_S00 9~P007_rgb, Binci_enna_10cm_S00 9~P008_rgb,	

Strisciata : S09	Punto : 0908_rgb3	Particolare :
Ubicazione :		
Coordinate :	Fotogramma : Binci_enna_10 gb	
Est = 221882.617 Nord = 516423.414 Quota = 353.436 (al suolo)		
Fotogrammi interessati :	Binci_enna_10cm_S00 9~P007_rgb, Binci_enna_10cm_S00 9~P008_rgb,	



Monografie	S.S.640	Anno 2010
------------	---------	-----------



Strisciata : S10	Punto : 100_rgb1	Particolare :
Ubicazione :		
Coordinate :	Fotogramma : Binci_enna_10	
Est = 224079.538 Nord = 514581.950 Quota = 294.196 (al suolo)		
Fotogrammi interessati :	Binci_enna_10cm_S01 0~P009_rgb, Binci_enna_10cm_S01 0~P010_rgb,	



Strisciata : S10	Punto : 100_rgb2	Particolare :
Ubicazione :		
Coordinate :	Fotogramma : Binci_enna_10	
Est = 224267.411 Nord = 515424.128 Quota = 305.630 (al suolo)		
Fotogrammi interessati :	Binci_enna_10cm_S01 0~P009_rgb, Binci_enna_10cm_S01 0~P010_rgb,	

Strisciata : S10	Punto : 100_rgb3	Particolare :
Ubicazione :		
Coordinate :	Fotogramma : Binci_enna_10	
Est = 224428.084 Nord = 515882.781 Quota = 319.694 (al suolo)		
Fotogrammi interessati :	Binci_enna_10cm_S01 0~P009_rgb, Binci_enna_10cm_S01 0~P010_rgb,	



Monografie	S.S.640	Anno 2010
------------	---------	-----------



Strisciata : S10	Punto : 101_rgb1	Particolare :
Ubicazione :		
Coordinate :	Fotogramma : Binci_enna_10	
Est = 224404.393 Nord = 514574.000 Quota = 293.478 (al suolo)		
Fotogrammi interessati :	Binci_enna_10cm_S01 0~P010_rgb, Binci_enna_10cm_S01 0~P011_rgb	



Strisciata : S10	Punto : 101_rgb2	Particolare :
Ubicazione :		
Coordinate :	Fotogramma : Binci_enna_10	
Est = 224504.511 Nord = 515146.996 Quota = 295.322 (al suolo)		
Fotogrammi interessati :	Binci_enna_10cm_S01 0~P010_rgb, Binci_enna_10cm_S01 0~P011_rgb	

Strisciata : S10	Punto : 101_rgb3	Particolare :
Ubicazione :		
Coordinate :	Fotogramma : Binci_enna_10	
Est = 224585.313 Nord = 515569.122 Quota = 303.607 (al suolo)		
Fotogrammi interessati :	Binci_enna_10cm_S01 0~P010_rgb, Binci_enna_10cm_S01 0~P011_rgb	



Monografie	S.S.640	Anno 2010
------------	---------	-----------



Strisciata : S09	Punto : 103_rgb1	Particolare :
Ubicazione :		
Coordinate :	Fotogramma : Binci_enna_10	
Est = 221985.885 Nord = 515214.135 Quota = 403.933 (al suolo)		
Fotogrammi interessati :	Binci_enna_10cm_S00 9~P006_rgb, Binci_enna_10cm_S01 0~P003_rgb,	



Strisciata : S10	Punto : 103_rgb2	Particolare :
Ubicazione :		
Coordinate :	Fotogramma : Binci_enna_10	
Est = 222058.463 Nord = 515799.287 Quota = 330.353 (al suolo)		
Fotogrammi interessati :	Binci_enna_10cm_S00 9~P006_rgb, Binci_enna_10cm_S00 9~P007_rgb,	

Strisciata : S09	Punto : 103_rgb3	Particolare :
Ubicazione :		
Coordinate :	Fotogramma : Binci_enna_10	
Est = 222240.697 Nord = 516347.490 Quota = 404.907 (al suolo)		
Fotogrammi interessati :	Binci_enna_10cm_S00 9~P008_rgb, Binci_enna_10cm_S01 0~P003_rgb,	



Monografie	S.S.640	Anno 2010
------------	---------	-----------



Strisciata : S10	Punto : 104_rgb1	Particolare :
Ubicazione :		
Coordinate :	Fotogramma : Binci_enna_10 gb	
Est = 222258.228 Nord = 515247.799 Quota = 350.965 (al suolo)		
Fotogrammi interessati :	Binci_enna_10cm_S01 0~P003_rgb, Binci_enna_10cm_S01 0~P004_rgb,	



Strisciata : S10	Punto : 104_rgb2	Particolare :
Ubicazione :		
Coordinate :	Fotogramma : Binci_enna_10 gb	
Est = 222392.923 Nord = 515676.309 Quota = 316.715 (al suolo)		
Fotogrammi interessati :	Binci_enna_10cm_S00 9~P007_rgb, Binci_enna_10cm_S00 9~P008_rgb,	

Strisciata : S09	Punto : 104_rgb3	Particolare :
Ubicazione :		
Coordinate :	Fotogramma : Binci_enna_10 gb	
Est = 222540.133 Nord = 516193.403 Quota = 353.784 (al suolo)		
Fotogrammi interessati :	Binci_enna_10cm_S00 9~P008_rgb, Binci_enna_10cm_S01 0~P003_rgb,	



Monografie	S.S.640	Anno 2010
------------	---------	-----------

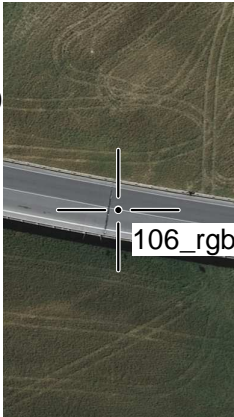

Strisciata : S10	Punto : 105_rgb1	Particolare :
Ubicazione :		
Coordinate :	Fotogramma : Binci_enna_10 gb	
Est = 222617.823 Nord = 515156.458 Quota = 380.046 (al suolo)		
Fotogrammi interessati :	Binci_enna_10cm_S01 0~P004_rgb, Binci_enna_10cm_S01 0~P005_rgb,	



Strisciata : S10	Punto : 105_rgb2	Particolare :
Ubicazione :		
Coordinate :	Fotogramma : Binci_enna_10 gb	
Est = 222719.621 Nord = 515590.808 Quota = 321.792 (al suolo)		
Fotogrammi interessati :	Binci_enna_10cm_S00 9~P008_rgb, Binci_enna_10cm_S01 0~P004_rgb,	

Strisciata : S10	Punto : 105_rgb3	Particolare :
Ubicazione :		
Coordinate :	Fotogramma : Binci_enna_10 gb	
Est = 222829.433 Nord = 516160.626 Quota = 336.623 (al suolo)		
Fotogrammi interessati :	Binci_enna_10cm_S01 0~P004_rgb, Binci_enna_10cm_S01 0~P005_rgb,	



Monografie	S.S.640	Anno 2010
------------	---------	-----------



Strisciata : S10	Punto : 106_rgb1	Particolare :
Ubicazione :		
Coordinate :	Fotogramma : Binci_enna_10 gb	
Est = 222966.142 Nord = 515084.939 Quota = 370.705 (al suolo)		
Fotogrammi interessati :	Binci_enna_10cm_S01 0~P005_rgb, Binci_enna_10cm_S01 0~P006_rgb,	



Strisciata : S10	Punto : 106_rgb2	Particolare :
Ubicazione :		
Coordinate :	Fotogramma : Binci_enna_10 gb	
Est = 223025.605 Nord = 515492.275 Quota = 321.014 (al suolo)		
Fotogrammi interessati :	Binci_enna_10cm_S01 0~P005_rgb, Binci_enna_10cm_S01 0~P006_rgb,	

Strisciata : S10	Punto : 106_rgb3	Particolare :
Ubicazione :		
Coordinate :	Fotogramma : Binci_enna_10 gb	
Est = 223206.671 Nord = 516010.470 Quota = 331.143 (al suolo)		
Fotogrammi interessati :	Binci_enna_10cm_S01 0~P005_rgb, Binci_enna_10cm_S01 0~P006_rgb,	



Monografie	S.S.640	Anno 2010
------------	---------	-----------



Strisciata : S10	Punto : 107_rgb1	Particolare :
Ubicazione :		
Coordinate :	Fotogramma : Binci_enna_10 gb	
Est = 223128.376 Nord = 514898.059 Quota = 347.722 (al suolo)		
Fotogrammi interessati :	Binci_enna_10cm_S01 0~P006_rgb, Binci_enna_10cm_S01 0~P007_rgb,	



Strisciata : S10	Punto : 107_rgb2	Particolare :
Ubicazione :		
Coordinate :	Fotogramma : Binci_enna_10 gb	
Est = 223285.508 Nord = 515340.191 Quota = 309.051 (al suolo)		
Fotogrammi interessati :	Binci_enna_10cm_S01 0~P006_rgb, Binci_enna_10cm_S01 0~P007_rgb,	

Strisciata : S10	Punto : 107_rgb3	Particolare :
Ubicazione :		
Coordinate :	Fotogramma : Binci_enna_10 gb	
Est = 223466.491 Nord = 515748.932 Quota = 342.668 (al suolo)		
Fotogrammi interessati :	Binci_enna_10cm_S01 0~P006_rgb, Binci_enna_10cm_S01 0~P007_rgb,	



Monografie	S.S.640	Anno 2010
------------	---------	-----------

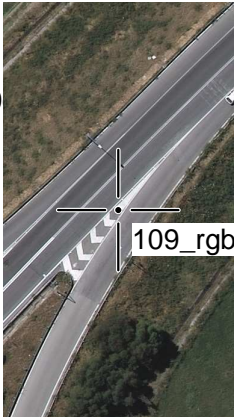

Strisciata : S10	Punto : 108_rgb1	Particolare :
Ubicazione :		
Coordinate :	Fotogramma : Binci_enna_10 gb	
Est = 223441.846 Nord = 514803.076 Quota = 306.414 (al suolo)		
Fotogrammi interessati :	Binci_enna_10cm_S01 0~P007_rgb, Binci_enna_10cm_S01 0~P008_rgb,	

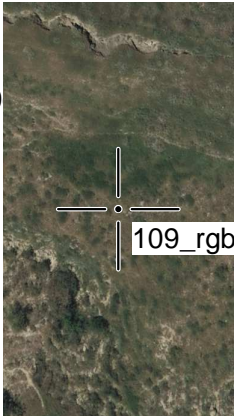

Strisciata : S10	Punto : 108_rgb2	Particolare :
Ubicazione :		
Coordinate :	Fotogramma : Binci_enna_10 gb	
Est = 223560.560 Nord = 515351.807 Quota = 324.046 (al suolo)		
Fotogrammi interessati :	Binci_enna_10cm_S01 0~P007_rgb, Binci_enna_10cm_S01 0~P008_rgb,	

Strisciata : S10	Punto : 108_rgb3	Particolare :
Ubicazione :		
Coordinate :	Fotogramma : Binci_enna_10 gb	
Est = 223757.828 Nord = 515826.625 Quota = 411.973 (al suolo)		
Fotogrammi interessati :	Binci_enna_10cm_S01 0~P007_rgb, Binci_enna_10cm_S01 0~P008_rgb,	



Monografie	S.S.640	Anno 2010
------------	---------	-----------



Strisciata : S10	Punto : 109_rgb1	Particolare :
Ubicazione :		
Coordinate :	Fotogramma : Binci_enna_10 gb	
Est = 223804.029 Nord = 514885.298 Quota = 303.117 (al suolo)		
Fotogrammi interessati :	Binci_enna_10cm_S01 0~P008_rgb, Binci_enna_10cm_S01 0~P009_rgb,	



Strisciata : S10	Punto : 109_rgb2	Particolare :
Ubicazione :		
Coordinate :	Fotogramma : Binci_enna_10 gb	
Est = 223912.972 Nord = 515212.557 Quota = 307.121 (al suolo)		
Fotogrammi interessati :	Binci_enna_10cm_S01 0~P008_rgb, Binci_enna_10cm_S01 0~P009_rgb,	

Strisciata : S10	Punto : 109_rgb3	Particolare :
Ubicazione :		
Coordinate :	Fotogramma : Binci_enna_10 gb	
Est = 224056.340 Nord = 515815.531 Quota = 352.459 (al suolo)		
Fotogrammi interessati :	Binci_enna_10cm_S01 0~P008_rgb, Binci_enna_10cm_S01 0~P009_rgb,	



Monografie	S.S.640	Anno 2010
------------	---------	-----------



Strisciata : S11	Punto : 113_rgb1	Particolare :
Ubicazione :		
Coordinate :	Fotogramma : Binci_enna_10	
Est = 224813.182 Nord = 515051.319 Quota = 313.668 (al suolo)		
Fotogrammi interessati :	Binci_enna_10cm_S01 1~P003_rgb, Binci_enna_10cm_S01 1~P004_rgb	



Strisciata : S11	Punto : 113_rgb2	Particolare :
Ubicazione :		
Coordinate :	Fotogramma : Binci_enna_10	
Est = 224267.194 Nord = 515424.162 Quota = 305.635 (al suolo)		
Fotogrammi interessati :	Binci_enna_10cm_S01 1~P003_rgb, Binci_enna_10cm_S01 1~P004_rgb	

Strisciata : S11	Punto : 113_rgb3	Particolare :
Ubicazione :		
Coordinate :	Fotogramma : Binci_enna_10	
Est = 223899.520 Nord = 515680.881 Quota = 370.791 (al suolo)		
Fotogrammi interessati :	Binci_enna_10cm_S01 1~P003_rgb, Binci_enna_10cm_S01 1~P004_rgb	



Monografie	S.S.640	Anno 2010
------------	---------	-----------



Strisciata : S11	Punto : 114_rgb1	Particolare :
Ubicazione :		
Coordinate :	Fotogramma : Binci_enna_10	
Est = 225019.088 Nord = 515253.119 Quota = 321.058 (al suolo)		
Fotogrammi interessati :	Binci_enna_10cm_S01 1~P003_rgb, Binci_enna_10cm_S01 1~P004_rgb,	



Strisciata : S11	Punto : 114_rgb2	Particolare :
Ubicazione :		
Coordinate :	Fotogramma : Binci_enna_10	
Est = 224590.795 Nord = 515570.497 Quota = 304.338 (al suolo)		
Fotogrammi interessati :	Binci_enna_10cm_S01 1~P003_rgb, Binci_enna_10cm_S01 1~P004_rgb,	

Strisciata : S11	Punto : 114_rgb3	Particolare :
Ubicazione :		
Coordinate :	Fotogramma : Binci_enna_10	
Est = 224063.394 Nord = 515955.017 Quota = 378.086 (al suolo)		
Fotogrammi interessati :	Binci_enna_10cm_S01 1~P003_rgb, Binci_enna_10cm_S01 1~P004_rgb,	



Monografie	S.S.640	Anno 2010
------------	---------	-----------


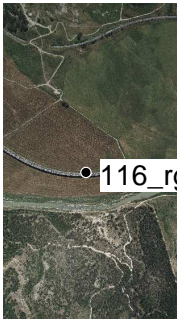
Strisciata : S11	Punto : 115_rgb1	Particolare :
Ubicazione :		
Coordinate :	Fotogramma : Binci_enna_10	
Est = 225224.807 Nord = 515490.536 Quota = 325.555 (al suolo)		
Fotogrammi interessati :	Binci_enna_10cm_S01 1~P004_rgb, Binci_enna_10cm_S01 1~P005_rgb,	



Strisciata : S11	Punto : 115_rgb2	Particolare :
Ubicazione :		
Coordinate :	Fotogramma : Binci_enna_10	
Est = 224675.370 Nord = 515855.662 Quota = 303.707 (al suolo)		
Fotogrammi interessati :	Binci_enna_10cm_S01 1~P004_rgb, Binci_enna_10cm_S01 1~P005_rgb,	

Strisciata : S11	Punto : 115_rgb3	Particolare :
Ubicazione :		
Coordinate :	Fotogramma : Binci_enna_10	
Est = 224274.903 Nord = 516126.918 Quota = 348.746 (al suolo)		
Fotogrammi interessati :	Binci_enna_10cm_S01 1~P004_rgb, Binci_enna_10cm_S01 1~P005_rgb,	



Monografie	S.S.640	Anno 2010
------------	---------	-----------


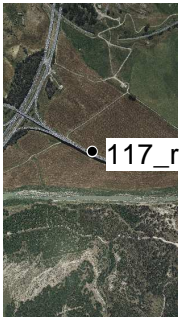
Strisciata : S11	Punto : 116_rgb1	Particolare :
Ubicazione :		
Coordinate :	Fotogramma : Binci_enna_10	
Est = 225331.241 Nord = 515769.664 Quota = 325.923 (al suolo)		
Fotogrammi interessati :	Binci_enna_10cm_S01 1~P005_rgb, Binci_enna_10cm_S01 1~P006_rgb,	



Strisciata : S11	Punto : 116_rgb2	Particolare :
Ubicazione :		
Coordinate :	Fotogramma : Binci_enna_10	
Est = 224839.934 Nord = 516131.829 Quota = 308.096 (al suolo)		
Fotogrammi interessati :	Binci_enna_10cm_S01 1~P005_rgb, Binci_enna_10cm_S01 1~P006_rgb,	

Strisciata : S11	Punto : 116_rgb3	Particolare :
Ubicazione :		
Coordinate :	Fotogramma : Binci_enna_10	
Est = 224429.462 Nord = 516361.781 Quota = 381.432 (al suolo)		
Fotogrammi interessati :	Binci_enna_10cm_S01 1~P005_rgb, Binci_enna_10cm_S01 1~P006_rgb,	



Monografie	S.S.640	Anno 2010
------------	---------	-----------



Strisciata : S11	Punto : 117_rgb1	Particolare :
Ubicazione :		
Coordinate :	Fotogramma : Binci_enna_10	
Est = 225432.565 Nord = 516007.015 Quota = 346.351 (al suolo)		
Fotogrammi interessati :	Binci_enna_10cm_S01 1~P006_rgb, Binci_enna_10cm_S01 1~P007_rgb,	



Strisciata : S11	Punto : 117_rgb2	Particolare :
Ubicazione :		
Coordinate :	Fotogramma : Binci_enna_10	
Est = 225051.286 Nord = 516319.296 Quota = 309.216 (al suolo)		
Fotogrammi interessati :	Binci_enna_10cm_S01 1~P006_rgb, Binci_enna_10cm_S01 1~P007_rgb,	

Strisciata : S11	Punto : 117_rgb3	Particolare :
Ubicazione :		
Coordinate :	Fotogramma : Binci_enna_10	
Est = 224594.381 Nord = 516674.588 Quota = 396.321 (al suolo)		
Fotogrammi interessati :	Binci_enna_10cm_S01 1~P006_rgb, Binci_enna_10cm_S01 1~P007_rgb,	



Monografie	S.S.640	Anno 2010
------------	---------	-----------



Strisciata : S11	Punto : 118_rgb1	Particolare :
Ubicazione :		
Coordinate :	Fotogramma : Binci_enna_10 gb	
Est = 225683.920 Nord = 516243.726 Quota = 376.009 (al suolo)		
Fotogrammi interessati :	Binci_enna_10cm_S01 1~P007_rgb, Binci_enna_10cm_S01 1~P008_rgb,	



Strisciata : S11	Punto : 118_rgb2	Particolare :
Ubicazione :		
Coordinate :	Fotogramma : Binci_enna_10 gb	
Est = 225324.076 Nord = 516548.149 Quota = 337.178 (al suolo)		
Fotogrammi interessati :	Binci_enna_10cm_S01 1~P007_rgb, Binci_enna_10cm_S01 1~P008_rgb,	

Strisciata : S11	Punto : 118_rgb3	Particolare :
Ubicazione :		
Coordinate :	Fotogramma : Binci_enna_10 gb	
Est = 224816.243 Nord = 516894.027 Quota = 401.178 (al suolo)		
Fotogrammi interessati :	Binci_enna_10cm_S01 1~P007_rgb, Binci_enna_10cm_S01 1~P008_rgb,	



Monografie	S.S.640	Anno 2010
------------	---------	-----------



Strisciata : S11	Punto : 119_rgb1	Particolare :
Ubicazione :		
Coordinate :	Fotogramma : Binci_enna_10	
Est = 225862.522 Nord = 516542.119 Quota = 425.827 (al suolo)		
Fotogrammi interessati :	Binci_enna_10cm_S01 1~P008_rgb, Binci_enna_10cm_S01 1~P009_rgb	



Strisciata : S11	Punto : 119_rgb2	Particolare :
Ubicazione :		
Coordinate :	Fotogramma : Binci_enna_10	
Est = 225453.808 Nord = 516826.177 Quota = 397.853 (al suolo)		
Fotogrammi interessati :	Binci_enna_10cm_S01 1~P008_rgb, Binci_enna_10cm_S01 1~P009_rgb	

Strisciata : S11	Punto : 119_rgb3	Particolare :
Ubicazione :		
Coordinate :	Fotogramma : Binci_enna_10	
Est = 224992.510 Nord = 517161.612 Quota = 310.221 (al suolo)		
Fotogrammi interessati :	Binci_enna_10cm_S01 1~P008_rgb, Binci_enna_10cm_S01 1~P009_rgb	




Monografie	S.S.640	Anno 2010
------------	---------	-----------




Strisciata : S01	Punto : 204_rgb1	Particolare :
Ubicazione :		
Coordinate :	Fotogramma : Binci_enna_10	
Est = 207334.141 Nord = 503475.358 Quota = 442.359 (al pp)		
Fotogrammi interessati :	Binci_enna_10cm_S00 1~P016_rgb, Binci_enna_10cm_S00 1~P017_rgb,	




Strisciata : S02	Punto : 205_rgb2	Particolare :
Ubicazione :		
Coordinate :	Fotogramma : Binci_enna_10	
Est = 207185.155 Nord = 504171.600 Quota = 449.733 (al pp)		
Fotogrammi interessati :	Binci_enna_10cm_S00 1~P016_rgb, Binci_enna_10cm_S00 1~P017_rgb,	

Strisciata : S01	Punto : 206_rgb1	Particolare :
Ubicazione :		
Coordinate :	Fotogramma : Binci_enna_10	
Est = 207897.346 Nord = 503955.659 Quota = 452.185 (al pp)		
Fotogrammi interessati :	Binci_enna_10cm_S00 1~P018_rgb, Binci_enna_10cm_S00 2~P005_rgb,	



Monografie	S.S.640	Anno 2010
------------	---------	-----------



Strisciata : S02	Punto : 206_rgb2	Particolare :
Ubicazione :		
Coordinate :	Fotogramma : Binci_enna_10	
Est = 207445.569 Nord = 504362.884 Quota = 446.421 (al pp)		
Fotogrammi interessati :		
Binci_enna_10cm_S00 1~P017_rgb, Binci_enna_10cm_S00 1~P018_rgb,		



Strisciata : S02	Punto : 207_rgb1	Particolare :
Ubicazione :		
Coordinate :	Fotogramma : Binci_enna_10	
Est = 208065.662 Nord = 504199.096 Quota = 458.046 (al pp)		
Fotogrammi interessati :		
Binci_enna_10cm_S00 2~P006_rgb, Binci_enna_10cm_S00 2~P007_rgb,		

Strisciata : S02	Punto : 207_rgb2	Particolare :
Ubicazione :		
Coordinate :	Fotogramma : Binci_enna_10	
Est = 207624.327 Nord = 504640.298 Quota = 460.865 (al pp)		
Fotogrammi interessati :		
Binci_enna_10cm_S00 1~P018_rgb, Binci_enna_10cm_S00 2~P006_rgb,		



Monografie	S.S.640	Anno 2010
------------	---------	-----------



Strisciata : S02	Punto : 207_rgb3	Particolare :
Ubicazione :		
Coordinate :	Fotogramma : Binci_enna_10 gb	
Est = 207308.062 Nord = 504950.194 Quota = 448.526 (al pp)		
Fotogrammi interessati :	Binci_enna_10cm_S00 2~P006_rgb, Binci_enna_10cm_S00 2~P007_rgb,	



Strisciata : S02	Punto : 208_rgb1	Particolare :
Ubicazione :		
Coordinate :	Fotogramma : Binci_enna_10 gb	
Est = 208329.710 Nord = 504372.641 Quota = 425.510 (al pp)		
Fotogrammi interessati :	Binci_enna_10cm_S00 2~P007_rgb, Binci_enna_10cm_S00 2~P008_rgb,	

Strisciata : S02	Punto : 208_rgb2	Particolare :
Ubicazione :		
Coordinate :	Fotogramma : Binci_enna_10 gb	
Est = 207837.339 Nord = 504759.667 Quota = 430.606 (al pp)		
Fotogrammi interessati :	Binci_enna_10cm_S00 2~P007_rgb, Binci_enna_10cm_S00 2~P008_rgb,	



Monografie	S.S.640	Anno 2010
------------	---------	-----------



Strisciata : S02	Punto : 208_rgb3	Particolare :
Ubicazione :		
Coordinate :	Fotogramma : Binci_enna_10	
Est = 207443.702 Nord = 505218.220 Quota = 458.739 (al pp)		
Fotogrammi interessati :	Binci_enna_10cm_S00 2~P007_rgb, Binci_enna_10cm_S00 2~P008_rgb,	



Strisciata : S02	Punto : 209_rgb1	Particolare :
Ubicazione :		
Coordinate :	Fotogramma : Binci_enna_10	
Est = 208523.748 Nord = 504500.623 Quota = 411.421 (al pp)		
Fotogrammi interessati :	Binci_enna_10cm_S00 2~P008_rgb, Binci_enna_10cm_S00 2~P009_rgb,	

Strisciata : S02	Punto : 209_rgb2	Particolare :
Ubicazione :		
Coordinate :	Fotogramma : Binci_enna_10	
Est = 208129.230 Nord = 504930.343 Quota = 427.021 (al pp)		
Fotogrammi interessati :	Binci_enna_10cm_S00 2~P008_rgb, Binci_enna_10cm_S00 2~P009_rgb,	



Monografie	S.S.640	Anno 2010
------------	---------	-----------



Strisciata : S02	Punto : 209_rgb3	Particolare :
Ubicazione :		
Coordinate :	Fotogramma : Binci_enna_10 gb	
Est = 207720.232 Nord = 505382.775 Quota = 479.684 (al pp)		
Fotogrammi interessati :	Binci_enna_10cm_S00 2~P008_rgb, Binci_enna_10cm_S00 2~P009_rgb,	



Strisciata : S02	Punto : 210_rgb1	Particolare :
Ubicazione :		
Coordinate :	Fotogramma : Binci_enna_10 gb	
Est = 208776.610 Nord = 504744.045 Quota = 425.831 (al pp)		
Fotogrammi interessati :	Binci_enna_10cm_S00 2~P009_rgb, Binci_enna_10cm_S00 2~P010_rgb,	

Strisciata : S02	Punto : 210_rgb2	Particolare :
Ubicazione :		
Coordinate :	Fotogramma : Binci_enna_10 gb	
Est = 208327.564 Nord = 505165.758 Quota = 430.246 (al pp)		
Fotogrammi interessati :	Binci_enna_10cm_S00 2~P009_rgb, Binci_enna_10cm_S00 2~P010_rgb,	



Monografie	S.S.640	Anno 2010
------------	---------	-----------



Strisciata : S02	Punto : 210_rgb3	Particolare :
Ubicazione :		
Coordinate :	Fotogramma : Binci_enna_10	
Est = 207900.395 Nord = 505622.975 Quota = 514.294 (al pp)		
Fotogrammi interessati :	Binci_enna_10cm_S00 2~P009_rgb, Binci_enna_10cm_S00 2~P010_rgb,	



Strisciata : S03	Punto : 211_rgb1	Particolare :
Ubicazione :		
Coordinate :	Fotogramma : Binci_enna_10	
Est = 208891.113 Nord = 504962.850 Quota = 484.816 (al pp)		
Fotogrammi interessati :	Binci_enna_10cm_S00 2~P010_rgb, Binci_enna_10cm_S00 2~P011_rgb,	

Strisciata : S02	Punto : 211_rgb2	Particolare :
Ubicazione :		
Coordinate :	Fotogramma : Binci_enna_10	
Est = 208532.933 Nord = 505376.389 Quota = 439.518 (al pp)		
Fotogrammi interessati :	Binci_enna_10cm_S00 2~P010_rgb, Binci_enna_10cm_S00 2~P011_rgb,	



Monografie	S.S.640	Anno 2010
------------	---------	-----------



Strisciata : S02	Punto : 211_rgb3	Particolare :
Ubicazione :		
Coordinate :	Fotogramma : Binci_enna_10	
Est = 208091.526 Nord = 505837.453 Quota = 502.732 (al pp)		
Fotogrammi interessati :	Binci_enna_10cm_S00 2~P010_rgb, Binci_enna_10cm_S00 2~P011_rgb,	



Strisciata : S03	Punto : 212_rgb1	Particolare :
Ubicazione :		
Coordinate :	Fotogramma : Binci_enna_10	
Est = 209175.638 Nord = 505235.025 Quota = 462.380 (al pp)		
Fotogrammi interessati :	Binci_enna_10cm_S00 2~P011_rgb, Binci_enna_10cm_S00 2~P012_rgb,	

Strisciata : S02	Punto : 212_rgb2	Particolare :
Ubicazione :		
Coordinate :	Fotogramma : Binci_enna_10	
Est = 208740.490 Nord = 505560.179 Quota = 459.801 (al pp)		
Fotogrammi interessati :	Binci_enna_10cm_S00 2~P011_rgb, Binci_enna_10cm_S00 2~P012_rgb,	



Monografie	S.S.640	Anno 2010
------------	---------	-----------



Strisciata : S02	Punto : 212_rgb3	Particolare :
Ubicazione :		
Coordinate :	Fotogramma : Binci_enna_10	
Est = 208308.889 Nord = 505997.162 Quota = 509.937 (al pp)		
Fotogrammi interessati :	Binci_enna_10cm_S00 2~P011_rgb, Binci_enna_10cm_S00 2~P012_rgb,	



Strisciata : S03	Punto : 213_rgb1	Particolare :
Ubicazione :		
Coordinate :	Fotogramma : Binci_enna_10	
Est = 209404.528 Nord = 505475.736 Quota = 411.994 (al pp)		
Fotogrammi interessati :	Binci_enna_10cm_S00 2~P012_rgb, Binci_enna_10cm_S00 2~P013_rgb,	

Strisciata : S02	Punto : 213_rgb2	Particolare :
Ubicazione :		
Coordinate :	Fotogramma : Binci_enna_10	
Est = 208966.528 Nord = 505790.123 Quota = 437.636 (al pp)		
Fotogrammi interessati :	Binci_enna_10cm_S00 2~P012_rgb, Binci_enna_10cm_S00 2~P013_rgb,	



Monografie	S.S.640	Anno 2010
------------	---------	-----------



Strisciata : S02	Punto : 213_rgb3	Particolare :
Ubicazione :		
Coordinate :	Fotogramma : Binci_enna_10 gb	
Est = 208479.337 Nord = 506167.287 Quota = 515.334 (al pp)		
Fotogrammi interessati :	Binci_enna_10cm_S00 2~P012_rgb, Binci_enna_10cm_S00 2~P013_rgb	



Strisciata : S03	Punto : 305_rgb1	Particolare :
Ubicazione :		
Coordinate :	Fotogramma : Binci_enna_10 gb	
Est = 209062.676 Nord = 504961.711 Quota = 524.628 (al pp)		
Fotogrammi interessati :	Binci_enna_10cm_S00 3~P005_rgb, Binci_enna_10cm_S00 3~P006_rgb	

Strisciata : S03	Punto : 305_rgb2	Particolare :
Ubicazione :		
Coordinate :	Fotogramma : Binci_enna_10 gb	
Est = 208826.334 Nord = 505492.675 Quota = 443.831 (al pp)		
Fotogrammi interessati :	Binci_enna_10cm_S00 3~P005_rgb, Binci_enna_10cm_S00 3~P006_rgb	



Monografie	S.S.640	Anno 2010
------------	---------	-----------

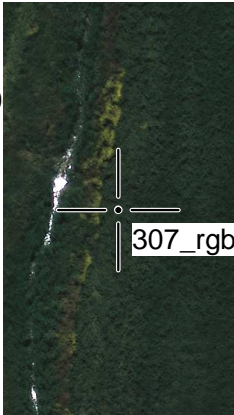

Strisciata : S03	Punto : 305_rgb3	Particolare :
Ubicazione :		
Coordinate :	Fotogramma : Binci_enna_10 gb	
Est = 208683.076 Nord = 506018.091 Quota = 506.391 (al pp)		
Fotogrammi interessati :	Binci_enna_10cm_S00 3~P005_rgb, Binci_enna_10cm_S00 3~P006_rgb	



Strisciata : S03	Punto : 306_rgb1	Particolare :
Ubicazione :		
Coordinate :	Fotogramma : Binci_enna_10 gb	
Est = 209264.960 Nord = 505207.862 Quota = 475.607 (al pp)		
Fotogrammi interessati :	Binci_enna_10cm_S00 2~P012_rgb, Binci_enna_10cm_S00 3~P005_rgb,	

Strisciata : S03	Punto : 306_rgb2	Particolare :
Ubicazione :		
Coordinate :	Fotogramma : Binci_enna_10 gb	
Est = 209125.456 Nord = 505571.881 Quota = 426.758 (al pp)		
Fotogrammi interessati :	Binci_enna_10cm_S00 2~P012_rgb, Binci_enna_10cm_S00 2~P013_rgb,	



Monografie	S.S.640	Anno 2010
------------	---------	-----------



Strisciata : S02	Punto : 306_rgb3	Particolare :
Ubicazione :		
Coordinate :	Fotogramma : Binci_enna_10 gb	
Est = 209000.350 Nord = 506117.681 Quota = 499.226 (al pp)		
Fotogrammi interessati :	Binci_enna_10cm_S00 2~P013_rgb, Binci_enna_10cm_S00 3~P005_rgb,	



Strisciata : S03	Punto : 307_rgb1	Particolare :
Ubicazione :		
Coordinate :	Fotogramma : Binci_enna_10 gb	
Est = 209628.959 Nord = 505252.143 Quota = 403.342 (al pp)		
Fotogrammi interessati :	Binci_enna_10cm_S00 3~P006_rgb, Binci_enna_10cm_S00 3~P007_rgb,	

Strisciata : S03	Punto : 307_rgb2	Particolare :
Ubicazione :		
Coordinate :	Fotogramma : Binci_enna_10 gb	
Est = 209435.596 Nord = 505671.969 Quota = 423.035 (al pp)		
Fotogrammi interessati :	Binci_enna_10cm_S00 3~P006_rgb, Binci_enna_10cm_S00 3~P007_rgb,	



Monografie	S.S.640	Anno 2010
------------	---------	-----------



Strisciata : S03	Punto : 307_rgb3	Particolare :
Ubicazione :		
Coordinate :	Fotogramma : Binci_enna_10	
Est = 209235.494 Nord = 506263.085 Quota = 479.661 (al pp)		
Fotogrammi interessati :	Binci_enna_10cm_S00 3~P006_rgb, Binci_enna_10cm_S00 3~P007_rgb,	



Strisciata : S03	Punto : 308_rgb1	Particolare :
Ubicazione :		
Coordinate :	Fotogramma : Binci_enna_10	
Est = 209934.578 Nord = 505292.050 Quota = 469.299 (al pp)		
Fotogrammi interessati :	Binci_enna_10cm_S00 3~P007_rgb, Binci_enna_10cm_S00 3~P008_rgb,	

Strisciata : S03	Punto : 308_rgb2	Particolare :
Ubicazione :		
Coordinate :	Fotogramma : Binci_enna_10	
Est = 209736.971 Nord = 505787.910 Quota = 431.389 (al pp)		
Fotogrammi interessati :	Binci_enna_10cm_S00 3~P007_rgb, Binci_enna_10cm_S00 3~P008_rgb,	



Monografie	S.S.640	Anno 2010
------------	---------	-----------



Strisciata : S03	Punto : 308_rgb3	Particolare :
Ubicazione :		
Coordinate : Est = 209510.693 Nord = 506395.292 Quota = 459.866 (al pp)	Fotogramma : Binci_enna_10 	
Fotogrammi interessati : Binci_enna_10cm_S00 3~P007_rgb, Binci_enna_10cm_S00 3~P008_rgb,		


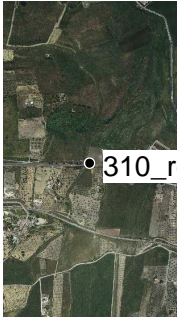
Strisciata : S03	Punto : 309_rgb1	Particolare :
Ubicazione :		
Coordinate : Est = 210233.318 Nord = 505308.986 Quota = 395.235 (al pp)	Fotogramma : Binci_enna_10 	
Fotogrammi interessati : Binci_enna_10cm_S00 3~P008_rgb, Binci_enna_10cm_S00 3~P009_rgb,		

Strisciata : S03	Punto : 309_rgb2	Particolare :
Ubicazione :		
Coordinate : Est = 209987.438 Nord = 505870.834 Quota = 435.013 (al pp)	Fotogramma : Binci_enna_10 	
Fotogrammi interessati : Binci_enna_10cm_S00 3~P008_rgb, Binci_enna_10cm_S00 3~P009_rgb,		



Monografie	S.S.640	Anno 2010
------------	---------	-----------



Strisciata : S03	Punto : 309_rgb3	Particolare :
Ubicazione :		
Coordinate :	Fotogramma : Binci_enna_10	
Est = 209787.392 Nord = 506478.829 Quota = 501.696 (al pp)		
Fotogrammi interessati :	Binci_enna_10cm_S00 3~P008_rgb, Binci_enna_10cm_S00 3~P009_rgb,	

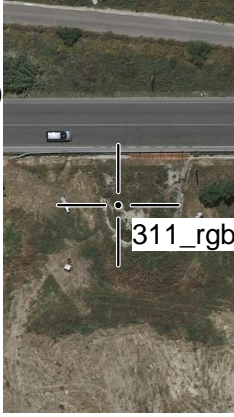

Strisciata : S03	Punto : 310_rgb1	Particolare :
Ubicazione :		
Coordinate :	Fotogramma : Binci_enna_10	
Est = 210558.188 Nord = 505498.050 Quota = 445.272 (al pp)		
Fotogrammi interessati :	Binci_enna_10cm_S00 3~P009_rgb, Binci_enna_10cm_S00 3~P010_rgb,	

Strisciata : S03	Punto : 310_rgb2	Particolare :
Ubicazione :		
Coordinate :	Fotogramma : Binci_enna_10	
Est = 210334.170 Nord = 505972.737 Quota = 442.771 (al pp)		
Fotogrammi interessati :	Binci_enna_10cm_S00 3~P009_rgb, Binci_enna_10cm_S00 3~P010_rgb,	



Monografie	S.S.640	Anno 2010
------------	---------	-----------



Strisciata : S03	Punto : 310_rgb3	Particolare :
Ubicazione :		
Coordinate :	Fotogramma : Binci_enna_10 gb	
Est = 210138.596 Nord = 506507.145 Quota = 510.999 (al pp)		
Fotogrammi interessati :	Binci_enna_10cm_S00 3~P009_rgb, Binci_enna_10cm_S00 3~P010_rgb,	



Strisciata : S03	Punto : 311_rgb1	Particolare :
Ubicazione :		
Coordinate :	Fotogramma : Binci_enna_10 gb	
Est = 210851.061 Nord = 505568.274 Quota = 463.698 (al pp)		
Fotogrammi interessati :	Binci_enna_10cm_S00 3~P010_rgb, Binci_enna_10cm_S00 3~P011_rgb,	

Strisciata : S03	Punto : 311_rgb2	Particolare :
Ubicazione :		
Coordinate :	Fotogramma : Binci_enna_10 gb	
Est = 210667.664 Nord = 506108.934 Quota = 457.440 (al pp)		
Fotogrammi interessati :	Binci_enna_10cm_S00 3~P010_rgb, Binci_enna_10cm_S00 3~P011_rgb,	



Monografie	S.S.640	Anno 2010
------------	---------	-----------



Strisciata : S03	Punto : 311_rgb3	Particolare :
Ubicazione :		
Coordinate :	Fotogramma : Binci_enna_10	
Est = 210456.699 Nord = 506569.056 Quota = 511.234 (al pp)		
Fotogrammi interessati :	Binci_enna_10cm_S00 3~P010_rgb, Binci_enna_10cm_S00 3~P011_rgb,	



Strisciata : S03	Punto : 312_rgb1	Particolare :
Ubicazione :		
Coordinate :	Fotogramma : Binci_enna_10	
Est = 211103.436 Nord = 505599.204 Quota = 457.633 (al pp)		
Fotogrammi interessati :	Binci_enna_10cm_S00 3~P011_rgb, Binci_enna_10cm_S00 3~P012_rgb,	

Strisciata : S03	Punto : 312_rgb2	Particolare :
Ubicazione :		
Coordinate :	Fotogramma : Binci_enna_10	
Est = 210901.740 Nord = 506169.570 Quota = 465.419 (al pp)		
Fotogrammi interessati :	Binci_enna_10cm_S00 3~P011_rgb, Binci_enna_10cm_S00 3~P012_rgb,	



Monografie	S.S.640	Anno 2010
------------	---------	-----------



Strisciata : S03	Punto : 312_rgb3	Particolare :
Ubicazione :		
Coordinate :	Fotogramma : Binci_enna_10 gb	
Est = 210723.577 Nord = 506701.239 Quota = 535.669 (al pp)		
Fotogrammi interessati :	Binci_enna_10cm_S00 3~P011_rgb, Binci_enna_10cm_S00 3~P012_rgb,	



Strisciata : S03	Punto : 313_rgb1	Particolare :
Ubicazione :		
Coordinate :	Fotogramma : Binci_enna_10 gb	
Est = 211460.721 Nord = 505617.724 Quota = 433.817 (al pp)		
Fotogrammi interessati :	Binci_enna_10cm_S00 3~P012_rgb, Binci_enna_10cm_S00 3~P013_rgb,	

Strisciata : S03	Punto : 313_rgb2	Particolare :
Ubicazione :		
Coordinate :	Fotogramma : Binci_enna_10 gb	
Est = 211225.992 Nord = 506272.421 Quota = 470.625 (al pp)		
Fotogrammi interessati :	Binci_enna_10cm_S00 3~P012_rgb, Binci_enna_10cm_S00 3~P013_rgb,	



Monografie	S.S.640	Anno 2010
------------	---------	-----------



Strisciata : S03	Punto : 313_rgb3	Particolare :
Ubicazione :		
Coordinate :	Fotogramma : Binci_enna_10	
Est = 211030.567 Nord = 506796.294 Quota = 531.316 (al pp)		
Fotogrammi interessati :	Binci_enna_10cm_S00 3~P012_rgb, Binci_enna_10cm_S00 3~P013_rgb,	



Strisciata : S03	Punto : 314_rgb1	Particolare :
Ubicazione :		
Coordinate :	Fotogramma : Binci_enna_10	
Est = 211731.952 Nord = 505805.313 Quota = 461.675 (al pp)		
Fotogrammi interessati :	Binci_enna_10cm_S00 3~P013_rgb, Binci_enna_10cm_S00 3~P014_rgb,	

Strisciata : S03	Punto : 314_rgb2	Particolare :
Ubicazione :		
Coordinate :	Fotogramma : Binci_enna_10	
Est = 211499.628 Nord = 506402.694 Quota = 480.632 (al pp)		
Fotogrammi interessati :	Binci_enna_10cm_S00 3~P013_rgb, Binci_enna_10cm_S00 3~P014_rgb,	



Monografie	S.S.640	Anno 2010
------------	---------	-----------



Strisciata : S03	Punto : 314_rgb3	Particolare :
Ubicazione :		
Coordinate :	Fotogramma : Binci_enna_10 gb	
Est = 211334.300 Nord = 506964.792 Quota = 531.336 (al pp)		
Fotogrammi interessati :	Binci_enna_10cm_S00 3~P013_rgb, Binci_enna_10cm_S00 3~P014_rgb,	



Strisciata : S03	Punto : 315_rgb1	Particolare :
Ubicazione :		
Coordinate :	Fotogramma : Binci_enna_10 gb	
Est = 212052.755 Nord = 505926.175 Quota = 490.904 (al pp)		
Fotogrammi interessati :	Binci_enna_10cm_S00 3~P014_rgb, Binci_enna_10cm_S00 3~P015_rgb,	

Strisciata : S03	Punto : 315_rgb2	Particolare :
Ubicazione :		
Coordinate :	Fotogramma : Binci_enna_10 gb	
Est = 211750.107 Nord = 506483.141 Quota = 493.269 (al pp)		
Fotogrammi interessati :	Binci_enna_10cm_S00 3~P014_rgb, Binci_enna_10cm_S00 3~P015_rgb,	




Monografie	S.S.640	Anno 2010
------------	---------	-----------




Strisciata : S03	Punto : 315_rgb3	Particolare :
Ubicazione :		
Coordinate :	Fotogramma : Binci_enna_10 gb	
Est = 211607.780 Nord = 507003.178 Quota = 541.769 (al pp)		
Fotogrammi interessati :	Binci_enna_10cm_S00 3~P014_rgb, Binci_enna_10cm_S00 3~P015_rgb,	




Strisciata : S03	Punto : 316_rgb1	Particolare :
Ubicazione :		
Coordinate :	Fotogramma : Binci_enna_10 gb	
Est = 212318.735 Nord = 506015.959 Quota = 465.543 (al pp)		
Fotogrammi interessati :	Binci_enna_10cm_S00 3~P015_rgb, Binci_enna_10cm_S00 3~P016_rgb,	

Strisciata : S03	Punto : 316_rgb2	Particolare :
Ubicazione :		
Coordinate :	Fotogramma : Binci_enna_10 gb	
Est = 212122.115 Nord = 506524.382 Quota = 466.969 (al pp)		
Fotogrammi interessati :	Binci_enna_10cm_S00 3~P015_rgb, Binci_enna_10cm_S00 3~P016_rgb,	



Monografie	S.S.640	Anno 2010
------------	---------	-----------



Strisciata : S04	Punto : 316_rgb3	Particolare :
Ubicazione :		
Coordinate :	Fotogramma : Binci_enna_10 gb	
Est = 211901.025 Nord = 507144.505 Quota = 513.322 (al pp)		
Fotogrammi interessati :		
Binci_enna_10cm_S00 3~P015_rgb, Binci_enna_10cm_S00 3~P016_rgb,		


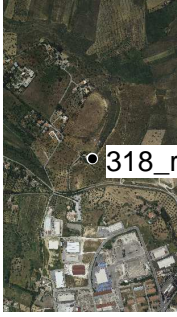
Strisciata : S03	Punto : 317_rgb1	Particolare :
Ubicazione :		
Coordinate :	Fotogramma : Binci_enna_10 gb	
Est = 212614.462 Nord = 506031.530 Quota = 449.030 (al pp)		
Fotogrammi interessati :		
Binci_enna_10cm_S00 3~P016_rgb, Binci_enna_10cm_S00 3~P017_rgb,		

Strisciata : S03	Punto : 317_rgb2	Particolare :
Ubicazione :		
Coordinate :	Fotogramma : Binci_enna_10 gb	
Est = 212362.177 Nord = 506659.992 Quota = 480.119 (al pp)		
Fotogrammi interessati :		
Binci_enna_10cm_S00 3~P016_rgb, Binci_enna_10cm_S00 3~P017_rgb,		




Monografie	S.S.640	Anno 2010
------------	---------	-----------




Strisciata : S04	Punto : 317_rgb3	Particolare :
Ubicazione :		
Coordinate :	Fotogramma : Binci_enna_10	
Est = 212217.562 Nord = 507183.305 Quota = 524.221 (al pp)		
Fotogrammi interessati :	Binci_enna_10cm_S00 3~P016_rgb, Binci_enna_10cm_S00 3~P017_rgb,	




Strisciata : S03	Punto : 318_rgb1	Particolare :
Ubicazione :		
Coordinate :	Fotogramma : Binci_enna_10	
Est = 212884.436 Nord = 506337.291 Quota = 531.425 (al pp)		
Fotogrammi interessati :	Binci_enna_10cm_S00 3~P017_rgb, Binci_enna_10cm_S00 3~P018_rgb	

Strisciata : S03	Punto : 318_rgb2	Particolare :
Ubicazione :		
Coordinate :	Fotogramma : Binci_enna_10	
Est = 212669.929 Nord = 506779.556 Quota = 548.195 (al pp)		
Fotogrammi interessati :	Binci_enna_10cm_S00 3~P017_rgb, Binci_enna_10cm_S00 3~P018_rgb,	



Monografie	S.S.640	Anno 2010
------------	---------	-----------


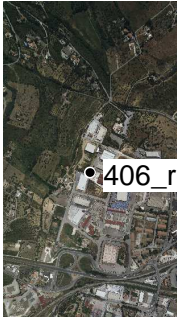
Strisciata : S03	Punto : 405_rgb1	Particolare :
Ubicazione :		
Coordinate :	Fotogramma : Binci_enna_10	
Est = 212686.057 Nord = 506710.595 Quota = 558.953 (al pp)		
Fotogrammi interessati :		
Binci_enna_10cm_S00 3~P017_rgb, Binci_enna_10cm_S00 3~P018_rgb,		



Strisciata : S04	Punto : 405_rgb2	Particolare :
Ubicazione :		
Coordinate :	Fotogramma : Binci_enna_10	
Est = 212292.626 Nord = 507094.144 Quota = 530.845 (al pp)		
Fotogrammi interessati :		
Binci_enna_10cm_S00 3~P016_rgb, Binci_enna_10cm_S00 3~P017_rgb,		

Strisciata : S04	Punto : 405_rgb3	Particolare :
Ubicazione :		
Coordinate :	Fotogramma : Binci_enna_10	
Est = 212027.307 Nord = 507519.603 Quota = 520.015 (al pp)		
Fotogrammi interessati :		
Binci_enna_10cm_S00 4~P005_rgb, Binci_enna_10cm_S00 4~P006_rgb		



Monografie	S.S.640	Anno 2010
------------	---------	-----------



Strisciata : S03	Punto : 406_rgb1	Particolare :
Ubicazione :		
Coordinate :	Fotogramma : Binci_enna_10	
Est = 212918.556 Nord = 506843.492 Quota = 532.584 (al pp)		
Fotogrammi interessati :	Binci_enna_10cm_S00 3~P018_rgb, Binci_enna_10cm_S00 4~P005_rgb,	



Strisciata : S04	Punto : 406_rgb2	Particolare :
Ubicazione :		
Coordinate :	Fotogramma : Binci_enna_10	
Est = 212632.367 Nord = 507253.595 Quota = 533.097 (al pp)		
Fotogrammi interessati :	Binci_enna_10cm_S00 3~P018_rgb, Binci_enna_10cm_S00 4~P005_rgb,	

Strisciata : S04	Punto : 406_rgb3	Particolare :
Ubicazione :		
Coordinate :	Fotogramma : Binci_enna_10	
Est = 212306.519 Nord = 507619.167 Quota = 511.586 (al pp)		
Fotogrammi interessati :	Binci_enna_10cm_S00 4~P005_rgb, Binci_enna_10cm_S00 4~P006_rgb,	



Monografie	S.S.640	Anno 2010
------------	---------	-----------



Strisciata : S04	Punto : 407_rgb1	Particolare :
Ubicazione :		
Coordinate :	Fotogramma : Binci_enna_10	
Est = 213251.876 Nord = 507018.213 Quota = 471.598 (al pp)		
Fotogrammi interessati :	Binci_enna_10cm_S00 4~P006_rgb, Binci_enna_10cm_S00 4~P007_rgb,	



Strisciata : S04	Punto : 407_rgb2	Particolare :
Ubicazione :		
Coordinate :	Fotogramma : Binci_enna_10	
Est = 212861.719 Nord = 507427.365 Quota = 481.593 (al pp)		
Fotogrammi interessati :	Binci_enna_10cm_S00 3~P018_rgb, Binci_enna_10cm_S00 4~P006_rgb,	

Strisciata : S04	Punto : 407_rgb3	Particolare :
Ubicazione :		
Coordinate :	Fotogramma : Binci_enna_10	
Est = 212479.650 Nord = 507895.637 Quota = 502.634 (al pp)		
Fotogrammi interessati :	Binci_enna_10cm_S00 4~P006_rgb, Binci_enna_10cm_S00 4~P007_rgb,	



Monografie	S.S.640	Anno 2010
------------	---------	-----------



Strisciata : S04	Punto : 408_rgb1	Particolare :
Ubicazione :		
Coordinate :	Fotogramma : Binci_enna_10	
Est = 213523.376 Nord = 507154.443 Quota = 461.120 (al pp)		
Fotogrammi interessati :	Binci_enna_10cm_S00 4~P007_rgb, Binci_enna_10cm_S00 4~P008_rgb,	



Strisciata : S04	Punto : 408_rgb2	Particolare :
Ubicazione :		
Coordinate :	Fotogramma : Binci_enna_10	
Est = 213094.039 Nord = 507584.871 Quota = 473.255 (al pp)		
Fotogrammi interessati :	Binci_enna_10cm_S00 4~P007_rgb, Binci_enna_10cm_S00 4~P008_rgb,	

Strisciata : S04	Punto : 408_rgb3	Particolare :
Ubicazione :		
Coordinate :	Fotogramma : Binci_enna_10	
Est = 212721.375 Nord = 508076.179 Quota = 483.827 (al pp)		
Fotogrammi interessati :	Binci_enna_10cm_S00 4~P007_rgb, Binci_enna_10cm_S00 4~P008_rgb,	



Monografie	S.S.640	Anno 2010
------------	---------	-----------



Strisciata : S04	Punto : 409_rgb1	Particolare :
Ubicazione :		
Coordinate :	Fotogramma : Binci_enna_10	
Est = 213719.419 Nord = 507404.095 Quota = 513.177 (al pp)		
Fotogrammi interessati :	Binci_enna_10cm_S00 4~P008_rgb, Binci_enna_10cm_S00 4~P009_rgb,	



Strisciata : S04	Punto : 409_rgb2	Particolare :
Ubicazione :		
Coordinate :	Fotogramma : Binci_enna_10	
Est = 213317.524 Nord = 507855.544 Quota = 520.637 (al pp)		
Fotogrammi interessati :	Binci_enna_10cm_S00 4~P008_rgb, Binci_enna_10cm_S00 4~P009_rgb,	

Strisciata : S04	Punto : 409_rgb3	Particolare :
Ubicazione :		
Coordinate :	Fotogramma : Binci_enna_10	
Est = 212969.710 Nord = 508309.656 Quota = 502.130 (al pp)		
Fotogrammi interessati :	Binci_enna_10cm_S00 4~P008_rgb, Binci_enna_10cm_S00 4~P009_rgb,	



Monografie	S.S.640	Anno 2010
------------	---------	-----------



Strisciata : S04	Punto : 410_rgb1	Particolare :
Ubicazione :		
Coordinate :	Fotogramma : Binci_enna_10 gb	
Est = 213972.593 Nord = 507582.682 Quota = 497.582 (al pp)		
Fotogrammi interessati :	Binci_enna_10cm_S00 4~P009_rgb, Binci_enna_10cm_S00 4~P010_rgb,	



Strisciata : S04	Punto : 410_rgb2	Particolare :
Ubicazione :		
Coordinate :	Fotogramma : Binci_enna_10 gb	
Est = 213602.823 Nord = 508000.018 Quota = 522.586 (al pp)		
Fotogrammi interessati :	Binci_enna_10cm_S00 4~P009_rgb, Binci_enna_10cm_S00 4~P010_rgb,	

Strisciata : S04	Punto : 410_rgb3	Particolare :
Ubicazione :		
Coordinate :	Fotogramma : Binci_enna_10 gb	
Est = 213185.545 Nord = 508433.781 Quota = 532.009 (al pp)		
Fotogrammi interessati :	Binci_enna_10cm_S00 4~P009_rgb, Binci_enna_10cm_S00 4~P010_rgb,	



Monografie	S.S.640	Anno 2010
------------	---------	-----------



Strisciata : S04	Punto : 411_rgb1	Particolare :
Ubicazione :		
Coordinate :	Fotogramma : Binci_enna_10	
Est = 214157.819 Nord = 507804.331 Quota = 494.290 (al pp)		
Fotogrammi interessati :	Binci_enna_10cm_S00 4~P010_rgb, Binci_enna_10cm_S00 4~P011_rgb,	



Strisciata : S04	Punto : 411_rgb2	Particolare :
Ubicazione :		
Coordinate :	Fotogramma : Binci_enna_10	
Est = 213814.673 Nord = 508186.883 Quota = 515.057 (al pp)		
Fotogrammi interessati :	Binci_enna_10cm_S00 4~P010_rgb, Binci_enna_10cm_S00 4~P011_rgb,	

Strisciata : S04	Punto : 411_rgb3	Particolare :
Ubicazione :		
Coordinate :	Fotogramma : Binci_enna_10	
Est = 213505.275 Nord = 508629.332 Quota = 547.334 (al pp)		
Fotogrammi interessati :	Binci_enna_10cm_S00 4~P010_rgb, Binci_enna_10cm_S00 4~P011_rgb,	



Monografie	S.S.640	Anno 2010
------------	---------	-----------



Strisciata : S04	Punto : 412_rgb1	Particolare :
Ubicazione :		
Coordinate :	Fotogramma : Binci_enna_10	
Est = 214469.461 Nord = 507949.721 Quota = 501.984 (al pp)		
Fotogrammi interessati :	Binci_enna_10cm_S00 4~P011_rgb, Binci_enna_10cm_S00 4~P012_rgb,	



Strisciata : S04	Punto : 412_rgb2	Particolare :
Ubicazione :		
Coordinate :	Fotogramma : Binci_enna_10	
Est = 214048.403 Nord = 508419.818 Quota = 511.579 (al pp)		
Fotogrammi interessati :	Binci_enna_10cm_S00 4~P011_rgb, Binci_enna_10cm_S00 4~P012_rgb,	

Strisciata : S05	Punto : 412_rgb3	Particolare :
Ubicazione :		
Coordinate :	Fotogramma : Binci_enna_10	
Est = 213707.147 Nord = 508872.507 Quota = 566.096 (al pp)		
Fotogrammi interessati :	Binci_enna_10cm_S00 4~P011_rgb, Binci_enna_10cm_S00 4~P012_rgb,	


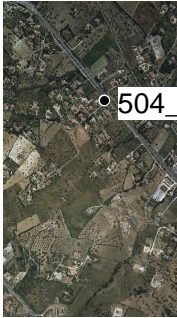
Monografie	S.S.640	Anno 2010
------------	---------	-----------



Strisciata : S04	Punto : 413_rgb1	Particolare :
Ubicazione :		
Coordinate :	Fotogramma : Binci_enna_10 gb	
Est = 214656.243 Nord = 508195.971 Quota = 512.734 (al pp)		
Fotogrammi interessati :	Binci_enna_10cm_S00 4~P012_rgb, Binci_enna_10cm_S00 4~P013_rgb	



Strisciata : S04	Punto : 413_rgb2	Particolare :
Ubicazione :		
Coordinate :	Fotogramma : Binci_enna_10 gb	
Est = 214273.466 Nord = 508620.582 Quota = 544.611 (al pp)		
Fotogrammi interessati :	Binci_enna_10cm_S00 4~P012_rgb, Binci_enna_10cm_S00 4~P013_rgb,	

Strisciata : S05	Punto : 413_rgb3	Particolare :
Ubicazione :		
Coordinate :	Fotogramma : Binci_enna_10 gb	
Est = 213913.073 Nord = 509054.789 Quota = 567.141 (al pp)		
Fotogrammi interessati :	Binci_enna_10cm_S00 4~P012_rgb, Binci_enna_10cm_S00 4~P013_rgb,	



Monografie	S.S.640	Anno 2010
------------	---------	-----------



Strisciata : S04	Punto : 504_rgb1	Particolare :
Ubicazione :		
Coordinate :	Fotogramma : Binci_enna_10 gb	
Est = 214406.884 Nord = 508401.599 Quota = 521.821 (al pp)		
Fotogrammi interessati :	Binci_enna_10cm_S00 4~P012_rgb, Binci_enna_10cm_S00 4~P013_rgb,	



Strisciata : S05	Punto : 504_rgb2	Particolare :
Ubicazione :		
Coordinate :	Fotogramma : Binci_enna_10 gb	
Est = 214000.517 Nord = 508586.230 Quota = 524.968 (al pp)		
Fotogrammi interessati :	Binci_enna_10cm_S00 4~P011_rgb, Binci_enna_10cm_S00 4~P012_rgb,	

Strisciata : S05	Punto : 504_rgb3	Particolare :
Ubicazione :		
Coordinate :	Fotogramma : Binci_enna_10 gb	
Est = 213379.988 Nord = 509045.835 Quota = 581.480 (al pp)		
Fotogrammi interessati :	Binci_enna_10cm_S00 5~P004_rgb, Binci_enna_10cm_S00 5~P005_rgb	



Monografie	S.S.640	Anno 2010
------------	---------	-----------



Strisciata : S04	Punto : 505_rgb1	Particolare :
Ubicazione :		
Coordinate :	Fotogramma : Binci_enna_10	
Est = 214593.306 Nord = 508621.558 Quota = 549.104 (al pp)		
Fotogrammi interessati :	Binci_enna_10cm_S00 4~P013_rgb, Binci_enna_10cm_S00 5~P004_rgb,	



Strisciata : S05	Punto : 505_rgb2	Particolare :
Ubicazione :		
Coordinate :	Fotogramma : Binci_enna_10	
Est = 214041.078 Nord = 508971.676 Quota = 580.146 (al pp)		
Fotogrammi interessati :	Binci_enna_10cm_S00 4~P012_rgb, Binci_enna_10cm_S00 4~P013_rgb,	

Strisciata : S05	Punto : 505_rgb3	Particolare :
Ubicazione :		
Coordinate :	Fotogramma : Binci_enna_10	
Est = 213592.705 Nord = 509239.150 Quota = 610.061 (al pp)		
Fotogrammi interessati :	Binci_enna_10cm_S00 5~P004_rgb, Binci_enna_10cm_S00 5~P005_rgb,	



Monografie	S.S.640	Anno 2010
------------	---------	-----------


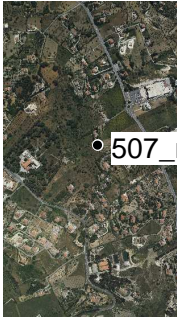
Strisciata : S05	Punto : 506_rgb1	Particolare :
Ubicazione :		
Coordinate :	Fotogramma : Binci_enna_10	
Est = 214777.624 Nord = 508994.378 Quota = 592.722 (al pp)		
Fotogrammi interessati :	Binci_enna_10cm_S00 5~P005_rgb, Binci_enna_10cm_S00 5~P006_rgb,	



Strisciata : S05	Punto : 506_rgb2	Particolare :
Ubicazione :		
Coordinate :	Fotogramma : Binci_enna_10	
Est = 214192.365 Nord = 509153.984 Quota = 610.966 (al pp)		
Fotogrammi interessati :	Binci_enna_10cm_S00 4~P013_rgb, Binci_enna_10cm_S00 5~P005_rgb,	

Strisciata : S05	Punto : 506_rgb3	Particolare :
Ubicazione :		
Coordinate :	Fotogramma : Binci_enna_10	
Est = 213696.890 Nord = 509481.709 Quota = 646.204 (al pp)		
Fotogrammi interessati :	Binci_enna_10cm_S00 5~P005_rgb, Binci_enna_10cm_S00 5~P006_rgb,	



Monografie	S.S.640	Anno 2010
------------	---------	-----------



Strisciata : S05	Punto : 507_rgb1	Particolare :
Ubicazione :		
Coordinate :	Fotogramma : Binci_enna_10	
Est = 214852.565 Nord = 509193.678 Quota = 616.151 (al pp)		
Fotogrammi interessati :	Binci_enna_10cm_S00 5~P006_rgb, Binci_enna_10cm_S00 5~P007_rgb,	



Strisciata : S05	Punto : 507_rgb2	Particolare :
Ubicazione :		
Coordinate :	Fotogramma : Binci_enna_10	
Est = 214425.429 Nord = 509434.389 Quota = 641.457 (al pp)		
Fotogrammi interessati :	Binci_enna_10cm_S00 5~P006_rgb, Binci_enna_10cm_S00 5~P007_rgb,	

Strisciata : S05	Punto : 507_rgb3	Particolare :
Ubicazione :		
Coordinate :	Fotogramma : Binci_enna_10	
Est = 213877.715 Nord = 509796.312 Quota = 699.294 (al pp)		
Fotogrammi interessati :	Binci_enna_10cm_S00 5~P006_rgb, Binci_enna_10cm_S00 5~P007_rgb,	



Monografie	S.S.640	Anno 2010
------------	---------	-----------



Strisciata : S05	Punto : 508_rgb1	Particolare :
Ubicazione :		
Coordinate :	Fotogramma : Binci_enna_10	
Est = 215027.130 Nord = 509501.399 Quota = 636.286 (al pp)		
Fotogrammi interessati :	Binci_enna_10cm_S00 5~P007_rgb, Binci_enna_10cm_S00 5~P008_rgb,	



Strisciata : S05	Punto : 508_rgb2	Particolare :
Ubicazione :		
Coordinate :	Fotogramma : Binci_enna_10	
Est = 214535.638 Nord = 509747.251 Quota = 677.545 (al pp)		
Fotogrammi interessati :	Binci_enna_10cm_S00 5~P007_rgb, Binci_enna_10cm_S00 5~P008_rgb,	

Strisciata : S05	Punto : 508_rgb3	Particolare :
Ubicazione :		
Coordinate :	Fotogramma : Binci_enna_10	
Est = 214066.376 Nord = 510050.458 Quota = 721.405 (al pp)		
Fotogrammi interessati :	Binci_enna_10cm_S00 5~P007_rgb, Binci_enna_10cm_S00 5~P008_rgb,	



Monografie	S.S.640	Anno 2010
------------	---------	-----------



Strisciata : S05	Punto : 509_rgb1	Particolare :
Ubicazione :		
Coordinate :	Fotogramma : Binci_enna_10	
Est = 215173.897 Nord = 509749.726 Quota = 614.012 (al pp)		
Fotogrammi interessati :	Binci_enna_10cm_S00 5~P008_rgb, Binci_enna_10cm_S00 5~P009_rgb,	



Strisciata : S05	Punto : 509_rgb2	Particolare :
Ubicazione :		
Coordinate :	Fotogramma : Binci_enna_10	
Est = 214689.848 Nord = 510047.470 Quota = 680.736 (al pp)		
Fotogrammi interessati :	Binci_enna_10cm_S00 5~P008_rgb, Binci_enna_10cm_S00 5~P009_rgb,	

Strisciata : S05	Punto : 509_rgb3	Particolare :
Ubicazione :		
Coordinate :	Fotogramma : Binci_enna_10	
Est = 214197.878 Nord = 510355.613 Quota = 653.777 (al pp)		
Fotogrammi interessati :	Binci_enna_10cm_S00 5~P008_rgb, Binci_enna_10cm_S00 5~P009_rgb,	



Monografie	S.S.640	Anno 2010
------------	---------	-----------



Strisciata : S06	Punto : 510_rgb1	Particolare :
Ubicazione :		
Coordinate : Est = 215423.888 Nord = 509992.249 Quota = 628.836 (al pp)	Fotogramma : Binci_enna_10 	
Fotogrammi interessati : Binci_enna_10cm_S00 5~P009_rgb, Binci_enna_10cm_S00 5~P010_rgb,		



Strisciata : S05	Punto : 510_rgb2	Particolare :
Ubicazione :		
Coordinate : Est = 214914.835 Nord = 510267.916 Quota = 705.994 (al pp)	Fotogramma : Binci_enna_10 	
Fotogrammi interessati : Binci_enna_10cm_S00 5~P009_rgb, Binci_enna_10cm_S00 5~P010_rgb,		

Strisciata : S05	Punto : 510_rgb3	Particolare :
Ubicazione :		
Coordinate : Est = 214329.175 Nord = 510636.485 Quota = 624.061 (al pp)	Fotogramma : Binci_enna_10 	
Fotogrammi interessati : Binci_enna_10cm_S00 5~P009_rgb, Binci_enna_10cm_S00 5~P010_rgb,		



Monografie	S.S.640	Anno 2010
------------	---------	-----------



Strisciata : S06	Punto : 511_rgb1	Particolare :
Ubicazione :		
Coordinate :	Fotogramma : Binci_enna_10 gb	
Est = 215511.421 Nord = 510316.939 Quota = 650.442 (al pp)		
Fotogrammi interessati :	Binci_enna_10cm_S00 5~P010_rgb, Binci_enna_10cm_S00 5~P011_rgb,	



Strisciata : S05	Punto : 511_rgb2	Particolare :
Ubicazione :		
Coordinate :	Fotogramma : Binci_enna_10 gb	
Est = 215069.242 Nord = 510528.116 Quota = 702.677 (al pp)		
Fotogrammi interessati :	Binci_enna_10cm_S00 5~P010_rgb, Binci_enna_10cm_S00 5~P011_rgb,	

Strisciata : S05	Punto : 511_rgb3	Particolare :
Ubicazione :		
Coordinate :	Fotogramma : Binci_enna_10 gb	
Est = 214494.079 Nord = 510859.983 Quota = 579.954 (al pp)		
Fotogrammi interessati :	Binci_enna_10cm_S00 5~P010_rgb, Binci_enna_10cm_S00 5~P011_rgb,	



Monografie	S.S.640	Anno 2010
------------	---------	-----------



Strisciata : S06	Punto : 512_rgb1	Particolare :
Ubicazione :		
Coordinate :	Fotogramma : Binci_enna_10 gb	
Est = 215671.443 Nord = 510530.932 Quota = 660.919 (al pp)		
Fotogrammi interessati :	Binci_enna_10cm_S00 5~P011_rgb, Binci_enna_10cm_S00 5~P012_rgb,	



Strisciata : S05	Punto : 512_rgb2	Particolare :
Ubicazione :		
Coordinate :	Fotogramma : Binci_enna_10 gb	
Est = 215251.798 Nord = 510746.122 Quota = 670.944 (al pp)		
Fotogrammi interessati :	Binci_enna_10cm_S00 5~P011_rgb, Binci_enna_10cm_S00 5~P012_rgb,	

Strisciata : S05	Punto : 512_rgb3	Particolare :
Ubicazione :		
Coordinate :	Fotogramma : Binci_enna_10 gb	
Est = 214599.088 Nord = 511122.096 Quota = 572.237 (al pp)		
Fotogrammi interessati :	Binci_enna_10cm_S00 5~P011_rgb, Binci_enna_10cm_S00 5~P012_rgb	



Monografie	S.S.640	Anno 2010
------------	---------	-----------


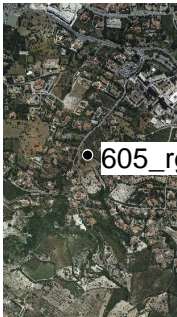
Strisciata : S06	Punto : 604_rgb1	Particolare :
Ubicazione :		
Coordinate :	Fotogramma : Binci_enna_10	
Est = 215538.986 Nord = 510123.339 Quota = 638.866 (al pp)		
Fotogrammi interessati :	Binci_enna_10cm_S00 5~P010_rgb, Binci_enna_10cm_S00 5~P011_rgb,	



Strisciata : S06	Punto : 604_rgb2	Particolare :
Ubicazione :		
Coordinate :	Fotogramma : Binci_enna_10	
Est = 215265.810 Nord = 510369.364 Quota = 669.639 (al pp)		
Fotogrammi interessati :	Binci_enna_10cm_S00 5~P010_rgb, Binci_enna_10cm_S00 5~P011_rgb,	

Strisciata : S05	Punto : 604_rgb3	Particolare :
Ubicazione :		
Coordinate :	Fotogramma : Binci_enna_10	
Est = 214833.514 Nord = 510719.377 Quota = 643.827 (al pp)		
Fotogrammi interessati :	Binci_enna_10cm_S00 5~P010_rgb, Binci_enna_10cm_S00 5~P011_rgb,	



Monografie	S.S.640	Anno 2010
------------	---------	-----------

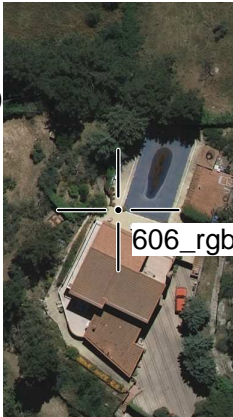

Strisciata : S06	Punto : 605_rgb1	Particolare :
Ubicazione :		
Coordinate :	Fotogramma : Binci_enna_10	
Est = 215796.936 Nord = 510194.945 Quota = 611.219 (al pp)		
Fotogrammi interessati :	Binci_enna_10cm_S00 6~P004_rgb, Binci_enna_10cm_S00 6~P005_rgb,	



Strisciata : S06	Punto : 605_rgb2	Particolare :
Ubicazione :		
Coordinate :	Fotogramma : Binci_enna_10	
Est = 215445.128 Nord = 510613.595 Quota = 673.409 (al pp)		
Fotogrammi interessati :	Binci_enna_10cm_S00 5~P011_rgb, Binci_enna_10cm_S00 5~P012_rgb,	

Strisciata : S05	Punto : 605_rgb3	Particolare :
Ubicazione :		
Coordinate :	Fotogramma : Binci_enna_10	
Est = 215022.118 Nord = 510981.138 Quota = 614.631 (al pp)		
Fotogrammi interessati :	Binci_enna_10cm_S00 5~P011_rgb, Binci_enna_10cm_S00 5~P012_rgb,	



Monografie	S.S.640	Anno 2010
------------	---------	-----------



Strisciata : S06	Punto : 606_rgb1	Particolare :
Ubicazione :		
Coordinate :	Fotogramma : Binci_enna_10	
Est = 216019.922 Nord = 510433.136 Quota = 627.505 (al pp)		
Fotogrammi interessati :	Binci_enna_10cm_S00 6~P005_rgb, Binci_enna_10cm_S00 6~P006_rgb,	



Strisciata : S06	Punto : 606_rgb2	Particolare :
Ubicazione :		
Coordinate :	Fotogramma : Binci_enna_10	
Est = 215673.639 Nord = 510835.372 Quota = 663.824 (al pp)		
Fotogrammi interessati :	Binci_enna_10cm_S00 5~P012_rgb, Binci_enna_10cm_S00 6~P005_rgb,	

Strisciata : S05	Punto : 606_rgb3	Particolare :
Ubicazione :		
Coordinate :	Fotogramma : Binci_enna_10	
Est = 215148.829 Nord = 511293.958 Quota = 569.286 (al pp)		
Fotogrammi interessati :	Binci_enna_10cm_S00 5~P012_rgb, Binci_enna_10cm_S00 6~P005_rgb,	



Monografie	S.S.640	Anno 2010
------------	---------	-----------



Strisciata : S06	Punto : 607_rgb1	Particolare :
Ubicazione :		
Coordinate :	Fotogramma : Binci_enna_10	
Est = 216252.678 Nord = 510631.276 Quota = 618.846 (al pp)		
Fotogrammi interessati :	Binci_enna_10cm_S00 6~P006_rgb, Binci_enna_10cm_S00 6~P007_rgb,	



Strisciata : S06	Punto : 607_rgb2	Particolare :
Ubicazione :		
Coordinate :	Fotogramma : Binci_enna_10	
Est = 215865.903 Nord = 511025.622 Quota = 624.514 (al pp)		
Fotogrammi interessati :	Binci_enna_10cm_S00 6~P006_rgb, Binci_enna_10cm_S00 6~P007_rgb,	

Strisciata : S06	Punto : 607_rgb3	Particolare :
Ubicazione :		
Coordinate :	Fotogramma : Binci_enna_10	
Est = 215465.303 Nord = 511442.998 Quota = 562.769 (al pp)		
Fotogrammi interessati :	Binci_enna_10cm_S00 6~P006_rgb, Binci_enna_10cm_S00 6~P007_rgb,	



Monografie	S.S.640	Anno 2010
------------	---------	-----------



Strisciata : S06	Punto : 608_rgb1	Particolare :
Ubicazione :		
Coordinate :	Fotogramma : Binci_enna_10	
Est = 216511.797 Nord = 510794.139 Quota = 601.465 (al pp)		
Fotogrammi interessati :	Binci_enna_10cm_S00 6~P007_rgb, Binci_enna_10cm_S00 6~P008_rgb,	



Strisciata : S06	Punto : 608_rgb2	Particolare :
Ubicazione :		
Coordinate :	Fotogramma : Binci_enna_10	
Est = 216102.866 Nord = 511267.726 Quota = 589.304 (al pp)		
Fotogrammi interessati :	Binci_enna_10cm_S00 6~P007_rgb, Binci_enna_10cm_S00 6~P008_rgb,	

Strisciata : S06	Punto : 608_rgb3	Particolare :
Ubicazione :		
Coordinate :	Fotogramma : Binci_enna_10	
Est = 215651.677 Nord = 511797.424 Quota = 482.134 (al pp)		
Fotogrammi interessati :	Binci_enna_10cm_S00 6~P007_rgb, Binci_enna_10cm_S00 6~P008_rgb,	



Monografie	S.S.640	Anno 2010
------------	---------	-----------



Strisciata : S06	Punto : 609_rgb1	Particolare :
Ubicazione :		
Coordinate :	Fotogramma : Binci_enna_10 gb	
Est = 216728.176 Nord = 511122.435 Quota = 584.757 (al pp)		
Fotogrammi interessati :	Binci_enna_10cm_S00 6~P008_rgb, Binci_enna_10cm_S00 6~P009_rgb,	



Strisciata : S06	Punto : 609_rgb2	Particolare :
Ubicazione :		
Coordinate :	Fotogramma : Binci_enna_10 gb	
Est = 216355.807 Nord = 511456.339 Quota = 572.872 (al pp)		
Fotogrammi interessati :	Binci_enna_10cm_S00 6~P008_rgb, Binci_enna_10cm_S00 6~P009_rgb,	

Strisciata : S06	Punto : 609_rgb3	Particolare :
Ubicazione :		
Coordinate :	Fotogramma : Binci_enna_10 gb	
Est = 215889.883 Nord = 511941.637 Quota = 495.185 (al pp)		
Fotogrammi interessati :	Binci_enna_10cm_S00 6~P008_rgb, Binci_enna_10cm_S00 6~P009_rgb,	



Monografie	S.S.640	Anno 2010
------------	---------	-----------


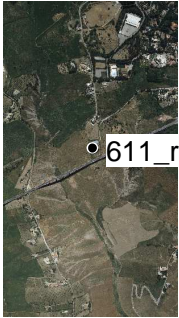
Strisciata : S06	Punto : 610_rgb1	Particolare :
Ubicazione :		
Coordinate :	Fotogramma : Binci_enna_10	
Est = 216952.921 Nord = 511293.933 Quota = 577.377 (al pp)		
Fotogrammi interessati :	Binci_enna_10cm_S00 6~P009_rgb, Binci_enna_10cm_S00 6~P010_rgb,	

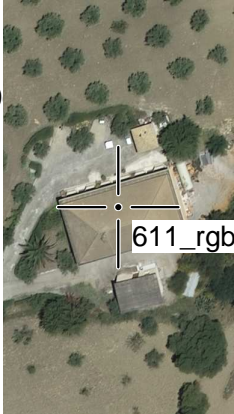

Strisciata : S06	Punto : 610_rgb2	Particolare :
Ubicazione :		
Coordinate :	Fotogramma : Binci_enna_10	
Est = 216549.411 Nord = 511759.532 Quota = 519.347 (al pp)		
Fotogrammi interessati :	Binci_enna_10cm_S00 6~P009_rgb, Binci_enna_10cm_S00 6~P010_rgb,	

Strisciata : S07	Punto : 610_rgb3	Particolare :
Ubicazione :		
Coordinate :	Fotogramma : Binci_enna_10	
Est = 216041.102 Nord = 512173.804 Quota = 481.010 (al pp)		
Fotogrammi interessati :	Binci_enna_10cm_S00 6~P009_rgb, Binci_enna_10cm_S00 6~P010_rgb,	



Monografie	S.S.640	Anno 2010
------------	---------	-----------



Strisciata : S06	Punto : 611_rgb1	Particolare :
Ubicazione :		
Coordinate :	Fotogramma : Binci_enna_10	
Est = 217214.315 Nord = 511491.084 Quota = 602.453 (al pp)		
Fotogrammi interessati :	Binci_enna_10cm_S00 6~P010_rgb, Binci_enna_10cm_S00 6~P011_rgb,	



Strisciata : S06	Punto : 611_rgb2	Particolare :
Ubicazione :		
Coordinate :	Fotogramma : Binci_enna_10	
Est = 216815.598 Nord = 511837.214 Quota = 534.678 (al pp)		
Fotogrammi interessati :	Binci_enna_10cm_S00 6~P010_rgb, Binci_enna_10cm_S00 6~P011_rgb,	

Strisciata : S07	Punto : 611_rgb3	Particolare :
Ubicazione :		
Coordinate :	Fotogramma : Binci_enna_10	
Est = 216307.703 Nord = 512411.766 Quota = 494.373 (al pp)		
Fotogrammi interessati :	Binci_enna_10cm_S00 6~P010_rgb, Binci_enna_10cm_S00 6~P011_rgb,	


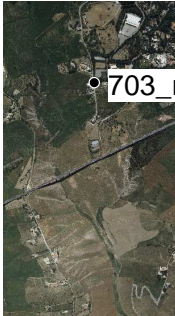
Monografie	S.S.640	Anno 2010
------------	---------	-----------



Strisciata : S06	Punto : 612_rgb1	Particolare :
Ubicazione :		
Coordinate :	Fotogramma : Binci_enna_10	
Est = 217348.392 Nord = 511672.548 Quota = 589.966 (al pp)		
Fotogrammi interessati :	Binci_enna_10cm_S00 6~P011_rgb, Binci_enna_10cm_S00 6~P012_rgb	



Strisciata : S06	Punto : 612_rgb2	Particolare :
Ubicazione :		
Coordinate :	Fotogramma : Binci_enna_10	
Est = 217004.391 Nord = 512127.731 Quota = 508.558 (al pp)		
Fotogrammi interessati :	Binci_enna_10cm_S00 6~P011_rgb, Binci_enna_10cm_S00 6~P012_rgb,	

Strisciata : S07	Punto : 612_rgb3	Particolare :
Ubicazione :		
Coordinate :	Fotogramma : Binci_enna_10	
Est = 216484.491 Nord = 512596.967 Quota = 486.598 (al pp)		
Fotogrammi interessati :	Binci_enna_10cm_S00 6~P011_rgb, Binci_enna_10cm_S00 6~P012_rgb,	



Monografie	S.S.640	Anno 2010
------------	---------	-----------



Strisciata : S06	Punto : 703_rgb1	Particolare :
Ubicazione :		
Coordinate :	Fotogramma : Binci_enna_10	
Est = 217015.460 Nord = 511622.029 Quota = 571.497 (al pp)		
Fotogrammi interessati :	Binci_enna_10cm_S00 6~P010_rgb, Binci_enna_10cm_S00 6~P011_rgb,	


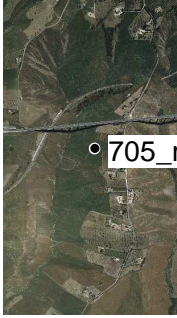
Strisciata : S07	Punto : 703_rgb2	Particolare :
Ubicazione :		
Coordinate :	Fotogramma : Binci_enna_10	
Est = 216550.615 Nord = 511953.236 Quota = 463.905 (al pp)		
Fotogrammi interessati :	Binci_enna_10cm_S00 6~P010_rgb, Binci_enna_10cm_S00 6~P011_rgb,	

Strisciata : S06	Punto : 704_rgb1	Particolare :
Ubicazione :		
Coordinate :	Fotogramma : Binci_enna_10	
Est = 217215.683 Nord = 511900.771 Quota = 562.980 (al pp)		
Fotogrammi interessati :	Binci_enna_10cm_S00 6~P011_rgb, Binci_enna_10cm_S00 6~P012_rgb,	



Monografie	S.S.640	Anno 2010
------------	---------	-----------



Strisciata : S07	Punto : 704_rgb2	Particolare :
Ubicazione :		
Coordinate :	Fotogramma : Binci_enna_10 gb	
Est = 216628.274 Nord = 512167.931 Quota = 471.147 (al pp)		
Fotogrammi interessati :	Binci_enna_10cm_S00 6~P010_rgb, Binci_enna_10cm_S00 6~P011_rgb,	


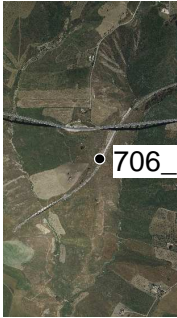
Strisciata : S06	Punto : 705_rgb1	Particolare :
Ubicazione :		
Coordinate :	Fotogramma : Binci_enna_10 gb	
Est = 217364.301 Nord = 512150.645 Quota = 571.238 (al pp)		
Fotogrammi interessati :	Binci_enna_10cm_S00 6~P012_rgb, Binci_enna_10cm_S00 7~P004_rgb,	

Strisciata : S07	Punto : 705_rgb2	Particolare :
Ubicazione :		
Coordinate :	Fotogramma : Binci_enna_10 gb	
Est = 216843.997 Nord = 512375.331 Quota = 506.718 (al pp)		
Fotogrammi interessati :	Binci_enna_10cm_S00 6~P011_rgb, Binci_enna_10cm_S00 6~P012_rgb,	



Monografie	S.S.640	Anno 2010
------------	---------	-----------



Strisciata : S07	Punto : 705_rgb3	Particolare :
Ubicazione :		
Coordinate :	Fotogramma : Binci_enna_10	
Est = 216265.099 Nord = 512701.833 Quota = 481.110 (al pp)		
Fotogrammi interessati :	Binci_enna_10cm_S00 7~P004_rgb, Binci_enna_10cm_S00 7~P005_rgb,	



Strisciata : S07	Punto : 706_rgb1	Particolare :
Ubicazione :		
Coordinate :	Fotogramma : Binci_enna_10	
Est = 217426.580 Nord = 512465.406 Quota = 534.793 (al pp)		
Fotogrammi interessati :	Binci_enna_10cm_S00 7~P005_rgb, Binci_enna_10cm_S00 7~P006_rgb,	

Strisciata : S07	Punto : 706_rgb2	Particolare :
Ubicazione :		
Coordinate :	Fotogramma : Binci_enna_10	
Est = 216917.804 Nord = 512656.430 Quota = 486.718 (al pp)		
Fotogrammi interessati :	Binci_enna_10cm_S00 6~P012_rgb, Binci_enna_10cm_S00 7~P005_rgb,	



Monografie	S.S.640	Anno 2010
------------	---------	-----------



Strisciata : S07	Punto : 706_rgb3	Particolare :
Ubicazione :		
Coordinate :	Fotogramma : Binci_enna_10	
Est = 216360.048 Nord = 512990.842 Quota = 428.550 (al pp)		
Fotogrammi interessati :	Binci_enna_10cm_S00 7~P005_rgb, Binci_enna_10cm_S00 7~P006_rgb,	



Strisciata : S07	Punto : 707_rgb1	Particolare :
Ubicazione :		
Coordinate :	Fotogramma : Binci_enna_10	
Est = 217609.533 Nord = 512702.704 Quota = 531.374 (al pp)		
Fotogrammi interessati :	Binci_enna_10cm_S00 7~P006_rgb, Binci_enna_10cm_S00 7~P007_rgb,	

Strisciata : S07	Punto : 707_rgb2	Particolare :
Ubicazione :		
Coordinate :	Fotogramma : Binci_enna_10	
Est = 217090.068 Nord = 512998.210 Quota = 449.057 (al pp)		
Fotogrammi interessati :	Binci_enna_10cm_S00 7~P006_rgb, Binci_enna_10cm_S00 7~P007_rgb,	



Monografie	S.S.640	Anno 2010
------------	---------	-----------



Strisciata : S07	Punto : 707_rgb3	Particolare :
Ubicazione :		
Coordinate :	Fotogramma : Binci_enna_10 gb	
Est = 216493.601 Nord = 513263.359 Quota = 458.094 (al pp)		
Fotogrammi interessati :	Binci_enna_10cm_S00 7~P006_rgb, Binci_enna_10cm_S00 7~P007_rgb,	



Strisciata : S07	Punto : 708_rgb1	Particolare :
Ubicazione :		
Coordinate :	Fotogramma : Binci_enna_10 gb	
Est = 217767.254 Nord = 512968.560 Quota = 562.105 (al pp)		
Fotogrammi interessati :	Binci_enna_10cm_S00 7~P007_rgb, Binci_enna_10cm_S00 7~P008_rgb,	

Strisciata : S07	Punto : 708_rgb2	Particolare :
Ubicazione :		
Coordinate :	Fotogramma : Binci_enna_10 gb	
Est = 217328.502 Nord = 513219.966 Quota = 511.166 (al pp)		
Fotogrammi interessati :	Binci_enna_10cm_S00 7~P007_rgb, Binci_enna_10cm_S00 7~P008_rgb,	



Monografie	S.S.640	Anno 2010
------------	---------	-----------



Strisciata : S07	Punto : 708_rgb3	Particolare :
Ubicazione :		
Coordinate :	Fotogramma : Binci_enna_10	
Est = 216705.290 Nord = 513561.103 Quota = 476.648 (al pp)		
Fotogrammi interessati :	Binci_enna_10cm_S00 7~P007_rgb, Binci_enna_10cm_S00 7~P008_rgb,	



Strisciata : S07	Punto : 709_rgb3	Particolare :
Ubicazione :		
Coordinate :	Fotogramma : Binci_enna_10	
Est = 216747.325 Nord = 513784.612 Quota = 452.728 (al pp)		
Fotogrammi interessati :	Binci_enna_10cm_S00 7~P008_rgb, Binci_enna_10cm_S00 7~P009_rgb,	

Strisciata : S08	Punto : 710_rgb1	Particolare :
Ubicazione :		
Coordinate :	Fotogramma : Binci_enna_10	
Est = 218056.523 Nord = 513606.710 Quota = 480.782 (al pp)		
Fotogrammi interessati :	Binci_enna_10cm_S00 7~P009_rgb, Binci_enna_10cm_S00 7~P010_rgb,	




Monografie	S.S.640	Anno 2010
------------	---------	-----------




Strisciata : S07	Punto : 710_rgb2	Particolare :
Ubicazione :		
Coordinate :	Fotogramma : Binci_enna_10 gb	
Est = 217547.265 Nord = 513829.212 Quota = 487.768 (al pp)		
Fotogrammi interessati :	Binci_enna_10cm_S00 7~P009_rgb, Binci_enna_10cm_S00 7~P010_rgb,	




Strisciata : S07	Punto : 710_rgb3	Particolare :
Ubicazione :		
Coordinate :	Fotogramma : Binci_enna_10 gb	
Est = 216834.617 Nord = 514141.729 Quota = 433.318 (al pp)		
Fotogrammi interessati :	Binci_enna_10cm_S00 7~P009_rgb, Binci_enna_10cm_S00 7~P010_rgb,	

Strisciata : S08	Punto : 711_rgb1	Particolare :
Ubicazione :		
Coordinate :	Fotogramma : Binci_enna_10 gb	
Est = 218095.193 Nord = 513896.868 Quota = 466.433 (al pp)		
Fotogrammi interessati :	Binci_enna_10cm_S00 7~P010_rgb, Binci_enna_10cm_S00 7~P011_rgb,	



Monografie	S.S.640	Anno 2010
------------	---------	-----------



Strisciata : S07	Punto : 711_rgb2	Particolare :
Ubicazione :		
Coordinate :	Fotogramma : Binci_enna_10	
Est = 217598.719 Nord = 514074.838 Quota = 499.919 (al pp)		
Fotogrammi interessati :		
Binci_enna_10cm_S00 7~P010_rgb, Binci_enna_10cm_S00 7~P011_rgb,		



Strisciata : S07	Punto : 711_rgb3	Particolare :
Ubicazione :		
Coordinate :	Fotogramma : Binci_enna_10	
Est = 217032.370 Nord = 514402.659 Quota = 436.902 (al pp)		
Fotogrammi interessati :		
Binci_enna_10cm_S00 7~P010_rgb, Binci_enna_10cm_S00 7~P011_rgb,		

Strisciata : S07	Punto : 712_rgb1	Particolare :
Ubicazione :		
Coordinate :	Fotogramma : Binci_enna_10	
Est = 218289.454 Nord = 514112.591 Quota = 458.100 (al pp)		
Fotogrammi interessati :		
Binci_enna_10cm_S00 7~P011_rgb, Binci_enna_10cm_S00 7~P012_rgb		



Monografie	S.S.640	Anno 2010
------------	---------	-----------



Strisciata : S07	Punto : 712_rgb2	Particolare :
Ubicazione :		
Coordinate :	Fotogramma : Binci_enna_10	
Est = 217750.221 Nord = 514362.377 Quota = 455.392 (al pp)		
Fotogrammi interessati :	Binci_enna_10cm_S00 7~P011_rgb, Binci_enna_10cm_S00 7~P012_rgb,	



Strisciata : S07	Punto : 712_rgb3	Particolare :
Ubicazione :		
Coordinate :	Fotogramma : Binci_enna_10	
Est = 217259.187 Nord = 514612.531 Quota = 471.405 (al pp)		
Fotogrammi interessati :	Binci_enna_10cm_S00 7~P011_rgb, Binci_enna_10cm_S00 7~P012_rgb	

Strisciata : S01	Punto : P02	Particolare :
Ubicazione :		
Coordinate :	Fotogramma : Binci_enna_10	
Est = 203314.115 Nord = 501773.457 Quota = 520.556 (al pp)		
Fotogrammi interessati :	Binci_enna_10cm_S00 1~P002_rgb, Binci_enna_10cm_S00 1~P003_rgb	


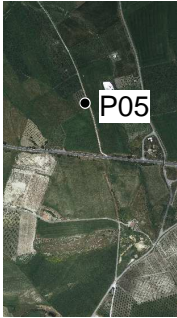
Monografie	S.S.640	Anno 2010
------------	---------	-----------



Strisciata : S01	Punto : P03	Particolare :
Ubicazione :		
Coordinate :	Fotogramma : Binci_enna_10	
Est = 204165.784 Nord = 502308.288 Quota = 523.273 (al pp)		
Fotogrammi interessati :	Binci_enna_10cm_S00 1~P005_rgb, Binci_enna_10cm_S00 1~P006_rgb	



Strisciata : S01	Punto : P03b	Particolare :
Ubicazione :		
Coordinate :	Fotogramma : Binci_enna_10	
Est = 204114.414 Nord = 501902.300 Quota = 499.671 (al pp)		
Fotogrammi interessati :	Binci_enna_10cm_S00 1~P004_rgb, Binci_enna_10cm_S00 1~P005_rgb,	

Strisciata : S01	Punto : P04	Particolare :
Ubicazione :		
Coordinate :	Fotogramma : Binci_enna_10	
Est = 204419.953 Nord = 502915.168 Quota = 545.857 (al pp)		
Fotogrammi interessati :	Binci_enna_10cm_S00 1~P006_rgb, Binci_enna_10cm_S00 1~P007_rgb,	



Monografie	S.S.640	Anno 2010
------------	---------	-----------



Strisciata : S01	Punto : P05	Particolare :
Ubicazione :		
Coordinate :	Fotogramma : Binci_enna_10	
Est = 205226.608 Nord = 502602.693 Quota = 489.684 (al pp)		
Fotogrammi interessati :	Binci_enna_10cm_S00 1~P008_rgb, Binci_enna_10cm_S00 1~P009_rgb,	



Strisciata : S01	Punto : P06	Particolare :
Ubicazione :		
Coordinate :	Fotogramma : Binci_enna_10	
Est = 205532.137 Nord = 503330.240 Quota = 512.783 (al pp)		
Fotogrammi interessati :	Binci_enna_10cm_S00 1~P010_rgb, Binci_enna_10cm_S00 1~P011_rgb,	

Strisciata : S01	Punto : P07	Particolare :
Ubicazione :		
Coordinate :	Fotogramma : Binci_enna_10	
Est = 206515.714 Nord = 502901.650 Quota = 443.933 (al suolo)		
Fotogrammi interessati :	Binci_enna_10cm_S00 1~P012_rgb, Binci_enna_10cm_S00 1~P013_rgb,	



Monografie	S.S.640	Anno 2010
------------	---------	-----------



Strisciata : S01	Punto : P08	Particolare :
Ubicazione :		
Coordinate : Est = 206556.273 Nord = 504168.959 Quota = 449.920 (al pp)	Fotogramma : Binci_enna_10 	
Fotogrammi interessati : Binci_enna_10cm_S00 1~P014_rgb, Binci_enna_10cm_S00 1~P015_rgb,		



Strisciata : S01	Punto : P09	Particolare :
Ubicazione :		
Coordinate : Est = 207079.456 Nord = 503726.529 Quota = 436.931 (al pp)	Fotogramma : Binci_enna_10 	
Fotogrammi interessati : Binci_enna_10cm_S00 1~P015_rgb, Binci_enna_10cm_S00 1~P016_rgb,		

Strisciata : S01	Punto : P10	Particolare :
Ubicazione :		
Coordinate : Est = 207854.991 Nord = 503885.876 Quota = 452.631 (al pp)	Fotogramma : Binci_enna_10 	
Fotogrammi interessati : Binci_enna_10cm_S00 1~P018_rgb, Binci_enna_10cm_S00 2~P005_rgb,		



Monografie	S.S.640	Anno 2010
------------	---------	-----------



Strisciata : S02	Punto : P11	Particolare :
Ubicazione :		
Coordinate :	Fotogramma : Binci_enna_10	
Est = 207933.665 Nord = 504692.496 Quota = 430.021 (al pp)		
Fotogrammi interessati :	Binci_enna_10cm_S00 2~P007_rgb, Binci_enna_10cm_S00 2~P008_rgb,	



Strisciata : S02	Punto : P12	Particolare :
Ubicazione :		
Coordinate :	Fotogramma : Binci_enna_10	
Est = 208369.045 Nord = 505215.142 Quota = 431.924 (al pp)		
Fotogrammi interessati :	Binci_enna_10cm_S00 2~P009_rgb, Binci_enna_10cm_S00 2~P010_rgb,	

Strisciata : S02	Punto : P13	Particolare :
Ubicazione :		
Coordinate :	Fotogramma : Binci_enna_10	
Est = 208814.385 Nord = 505739.027 Quota = 460.104 (al pp)		
Fotogrammi interessati :	Binci_enna_10cm_S00 2~P012_rgb, Binci_enna_10cm_S00 2~P013_rgb,	



Monografie	S.S.640	Anno 2010
------------	---------	-----------



Strisciata : S03	Punto : P14	Particolare :
Ubicazione :		
Coordinate :	Fotogramma : Binci_enna_10	
Est = 209317.917 Nord = 505912.177 Quota = 430.885 (al pp)		
Fotogrammi interessati :	Binci_enna_10cm_S00 3~P006_rgb, Binci_enna_10cm_S00 3~P007_rgb,	



Strisciata : S03	Punto : P15	Particolare :
Ubicazione :		
Coordinate :	Fotogramma : Binci_enna_10	
Est = 210223.954 Nord = 505234.517 Quota = 396.443 (al pp)		
Fotogrammi interessati :	Binci_enna_10cm_S00 3~P008_rgb, Binci_enna_10cm_S00 3~P009_rgb,	

Strisciata : S03	Punto : P16	Particolare :
Ubicazione :		
Coordinate :	Fotogramma : Binci_enna_10	
Est = 210531.965 Nord = 506299.896 Quota = 493.948 (al pp)		
Fotogrammi interessati :	Binci_enna_10cm_S00 3~P010_rgb, Binci_enna_10cm_S00 3~P011_rgb,	


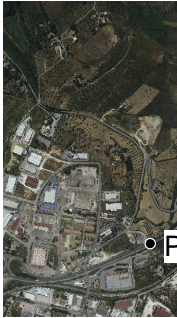
Monografie	S.S.640	Anno 2010
------------	---------	-----------

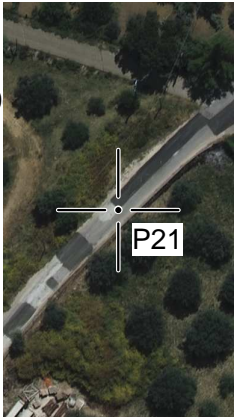

Strisciata : S03	Punto : P17	Particolare :
Ubicazione :		
Coordinate :	Fotogramma : Binci_enna_10	
Est = 211272.394 Nord = 506287.990 Quota = 469.870 (al pp)		
Fotogrammi interessati :	Binci_enna_10cm_S00 3~P012_rgb, Binci_enna_10cm_S00 3~P013_rgb,	



Strisciata : S03	Punto : P18	Particolare :
Ubicazione :		
Coordinate :	Fotogramma : Binci_enna_10	
Est = 211742.725 Nord = 506615.470 Quota = 516.323 (al pp)		
Fotogrammi interessati :	Binci_enna_10cm_S00 3~P014_rgb, Binci_enna_10cm_S00 3~P015_rgb,	

Strisciata : S03	Punto : P19	Particolare :
Ubicazione :		
Coordinate :	Fotogramma : Binci_enna_10	
Est = 212284.404 Nord = 506213.768 Quota = 455.030 (al pp)		
Fotogrammi interessati :	Binci_enna_10cm_S00 3~P015_rgb, Binci_enna_10cm_S00 3~P016_rgb,	



Monografie	S.S.640	Anno 2010
------------	---------	-----------



Strisciata : S04	Punto : P20	Particolare :
Ubicazione :		
Coordinate :	Fotogramma : Binci_enna_10	
Est = 212002.237 Nord = 507098.489 Quota = 515.212 (al pp)		
Fotogrammi interessati :	Binci_enna_10cm_S00 3~P016_rgb, Binci_enna_10cm_S00 3~P017_rgb,	



Strisciata : S04	Punto : P21	Particolare :
Ubicazione :		
Coordinate :	Fotogramma : Binci_enna_10	
Est = 212784.036 Nord = 506999.362 Quota = 528.507 (al pp)		
Fotogrammi interessati :	Binci_enna_10cm_S00 3~P018_rgb, Binci_enna_10cm_S00 4~P005_rgb,	

Strisciata : S04	Punto : P22	Particolare :
Ubicazione :		
Coordinate :	Fotogramma : Binci_enna_10	
Est = 212917.310 Nord = 507915.565 Quota = 479.365 (al pp)		
Fotogrammi interessati :	Binci_enna_10cm_S00 4~P007_rgb, Binci_enna_10cm_S00 4~P008_rgb,	

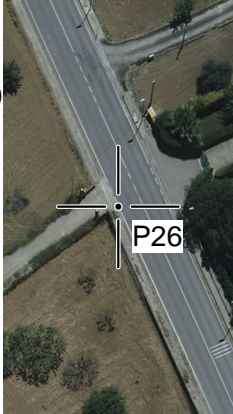

Monografie	S.S.640	Anno 2010
------------	---------	-----------

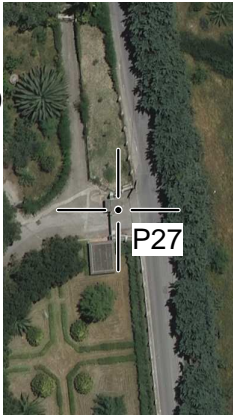

Strisciata : S04	Punto : P23	Particolare :
Ubicazione :		
Coordinate :	Fotogramma : Binci_enna_10	
Est = 213723.004 Nord = 507879.505 Quota = 510.570 (al pp)		
Fotogrammi interessati :	Binci_enna_10cm_S00 4~P009_rgb, Binci_enna_10cm_S00 4~P010_rgb,	



Strisciata : S04	Punto : P24	Particolare :
Ubicazione :		
Coordinate :	Fotogramma : Binci_enna_10	
Est = 214418.289 Nord = 508100.684 Quota = 503.728 (al pp)		
Fotogrammi interessati :	Binci_enna_10cm_S00 4~P012_rgb, Binci_enna_10cm_S00 4~P013_rgb,	

Strisciata : S05	Punto : P25	Particolare :
Ubicazione :		
Coordinate :	Fotogramma : Binci_enna_10	
Est = 213719.611 Nord = 509256.981 Quota = 612.980 (al pp)		
Fotogrammi interessati :	Binci_enna_10cm_S00 5~P004_rgb, Binci_enna_10cm_S00 5~P005_rgb,	

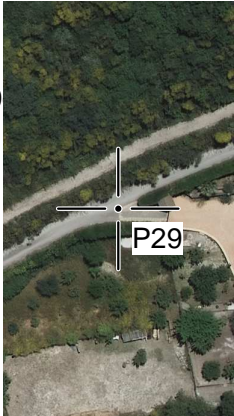

Monografie	S.S.640	Anno 2010
------------	---------	-----------



Strisciata : S05	Punto : P26	Particolare :
Ubicazione :		
Coordinate :	Fotogramma : Binci_enna_10	
Est = 214812.387 Nord = 509190.769 Quota = 616.036 (al pp)		
Fotogrammi interessati :	Binci_enna_10cm_S00 5~P006_rgb, Binci_enna_10cm_S00 5~P007_rgb,	



Strisciata : S05	Punto : P27	Particolare :
Ubicazione :		
Coordinate :	Fotogramma : Binci_enna_10	
Est = 214538.775 Nord = 510151.186 Quota = 703.523 (al pp)		
Fotogrammi interessati :	Binci_enna_10cm_S00 5~P008_rgb, Binci_enna_10cm_S00 5~P009_rgb,	

Strisciata : S06	Punto : P28	Particolare :
Ubicazione :		
Coordinate :	Fotogramma : Binci_enna_10	
Est = 215311.562 Nord = 510332.084 Quota = 662.302 (al suolo)		
Fotogrammi interessati :	Binci_enna_10cm_S00 5~P010_rgb, Binci_enna_10cm_S00 5~P011_rgb,	



Monografie	S.S.640	Anno 2010
------------	---------	-----------



Strisciata : S06	Punto : P29	Particolare :
Ubicazione :		
Coordinate :	Fotogramma : Binci_enna_10 gb	
Est = 215530.385 Nord = 510964.101 Quota = 631.377 (al pp)		
Fotogrammi interessati :	Binci_enna_10cm_S00 5~P012_rgb, Binci_enna_10cm_S00 6~P005_rgb,	



Strisciata : S06	Punto : P30	Particolare :
Ubicazione :		
Coordinate :	Fotogramma : Binci_enna_10 gb	
Est = 216407.813 Nord = 510975.085 Quota = 591.196 (al pp)		
Fotogrammi interessati :	Binci_enna_10cm_S00 6~P007_rgb, Binci_enna_10cm_S00 6~P008_rgb,	

Strisciata : S07	Punto : P31	Particolare :
Ubicazione :		
Coordinate :	Fotogramma : Binci_enna_10 gb	
Est = 216200.404 Nord = 512180.985 Quota = 459.242 (al pp)		
Fotogrammi interessati :	Binci_enna_10cm_S00 6~P009_rgb, Binci_enna_10cm_S00 6~P010_rgb,	



Monografie	S.S.640	Anno 2010
------------	---------	-----------



Strisciata : S07	Punto : P33	Particolare :
Ubicazione :		
Coordinate :	Fotogramma : Binci_enna_10	
Est = 217101.511 Nord = 512726.090 Quota = 521.540 (al pp)		
Fotogrammi interessati :		
Binci_enna_10cm_S00 7~P006_rgb, Binci_enna_10cm_S00 7~P007_rgb		



Strisciata : S07	Punto : P34	Particolare :
Ubicazione :		
Coordinate :	Fotogramma : Binci_enna_10	
Est = 216662.033 Nord = 513507.966 Quota = 482.922 (al pp)		
Fotogrammi interessati :		
Binci_enna_10cm_S00 7~P007_rgb, Binci_enna_10cm_S00 7~P008_rgb,		

Strisciata : S08	Punto : P35	Particolare :
Ubicazione :		
Coordinate :	Fotogramma : Binci_enna_10	
Est = 217842.739 Nord = 513579.022 Quota = 503.644 (al pp)		
Fotogrammi interessati :		
Binci_enna_10cm_S00 7~P009_rgb, Binci_enna_10cm_S00 7~P010_rgb,		



Monografie	S.S.640	Anno 2010
------------	---------	-----------



Strisciata : S08	Punto : P36	Particolare :
Ubicazione :		
Coordinate :	Fotogramma : Binci_enna_10 gb	
Est = 218208.581 Nord = 514061.926 Quota = 467.758 (al pp)		
Fotogrammi interessati :		
Binci_enna_10cm_S00 7~P011_rgb, Binci_enna_10cm_S00 7~P012_rgb,		



Strisciata : S08	Punto : P37	Particolare :
Ubicazione :		
Coordinate :	Fotogramma : Binci_enna_10 gb	
Est = 218807.459 Nord = 514099.001 Quota = 435.194 (al suolo)		
Fotogrammi interessati :		
Binci_enna_10cm_S00 8~P006_rgb, Binci_enna_10cm_S00 8~P007_rgb,		

Strisciata : S08	Punto : P38	Particolare :
Ubicazione :		
Coordinate :	Fotogramma : Binci_enna_10 gb	
Est = 219408.489 Nord = 514615.875 Quota = 397.438 (al pp)		
Fotogrammi interessati :		
Binci_enna_10cm_S00 8~P009_rgb, Binci_enna_10cm_S00 8~P010_rgb		

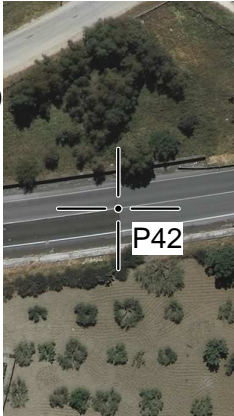

Monografie	S.S.640	Anno 2010
------------	---------	-----------



Strisciata : S08	Punto : P39	Particolare :
Ubicazione :		
Coordinate :	Fotogramma : Binci_enna_10	
Est = 219987.205 Nord = 514651.641 Quota = 385.806 (al pp)		
Fotogrammi interessati :	Binci_enna_10cm_S00 8~P010_rgb, Binci_enna_10cm_S00 8~P011_rgb,	



Strisciata : S08	Punto : P40	Particolare :
Ubicazione :		
Coordinate :	Fotogramma : Binci_enna_10	
Est = 220409.498 Nord = 515162.899 Quota = 347.498 (al pp)		
Fotogrammi interessati :	Binci_enna_10cm_S00 8~P012_rgb, Binci_enna_10cm_S00 8~P013_rgb,	

Strisciata : S09	Punto : P41	Particolare :
Ubicazione :		
Coordinate :	Fotogramma : Binci_enna_10	
Est = 221250.898 Nord = 514494.892 Quota = 366.102 (al pp)		
Fotogrammi interessati :	Binci_enna_10cm_S00 9~P002_rgb, Binci_enna_10cm_S00 9~P003_rgb	



Monografie	S.S.640	Anno 2010
------------	---------	-----------



Strisciata : S09	Punto : P42	Particolare :
Ubicazione :		
Coordinate :	Fotogramma : Binci_enna_10 gb	
Est = 221473.306 Nord = 515488.476 Quota = 333.570 (al pp)		
Fotogrammi interessati :	Binci_enna_10cm_S00 9~P004_rgb, Binci_enna_10cm_S00 9~P005_rgb,	


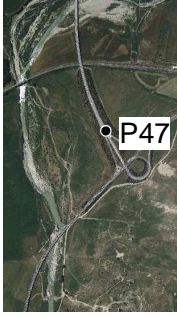
Strisciata : S09	Punto : P43	Particolare :
Ubicazione :		
Coordinate :	Fotogramma : Binci_enna_10 gb	
Est = 221771.867 Nord = 515987.892 Quota = 334.766 (al suolo)		
Fotogrammi interessati :	Binci_enna_10cm_S00 9~P006_rgb, Binci_enna_10cm_S00 9~P007_rgb,	

Strisciata : S10	Punto : P44	Particolare :
Ubicazione :		
Coordinate :	Fotogramma : Binci_enna_10 gb	
Est = 222405.687 Nord = 515686.347 Quota = 323.800 (al suolo)		
Fotogrammi interessati :	Binci_enna_10cm_S00 9~P007_rgb, Binci_enna_10cm_S00 9~P008_rgb,	



Monografie	S.S.640	Anno 2010
------------	---------	-----------

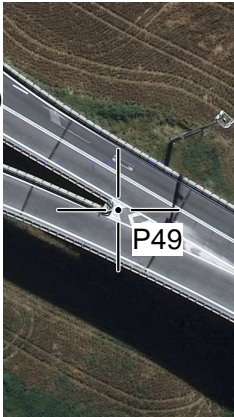

Strisciata : S10	Punto : P45	Particolare :
Ubicazione :		
Coordinate :	Fotogramma : Binci_enna_10	
Est = 223165.791 Nord = 515943.153 Quota = 324.672 (al pp)		
Fotogrammi interessati :	Binci_enna_10cm_S01 0~P005_rgb, Binci_enna_10cm_S01 0~P006_rgb,	



Strisciata : S10	Punto : P46	Particolare :
Ubicazione :		
Coordinate :	Fotogramma : Binci_enna_10	
Est = 223461.181 Nord = 515095.899 Quota = 304.597 (al pp)		
Fotogrammi interessati :	Binci_enna_10cm_S01 0~P007_rgb, Binci_enna_10cm_S01 0~P008_rgb,	

Strisciata : S10	Punto : P47	Particolare :
Ubicazione :		
Coordinate :	Fotogramma : Binci_enna_10	
Est = 224124.253 Nord = 515141.951 Quota = 311.983 (al pp)		
Fotogrammi interessati :	Binci_enna_10cm_S01 0~P009_rgb, Binci_enna_10cm_S01 0~P010_rgb,	



Monografie	S.S.640	Anno 2010
------------	---------	-----------



Strisciata : S11	Punto : P48	Particolare :
Ubicazione :		
Coordinate :	Fotogramma : Binci_enna_10 gb	
Est = 224587.021 Nord = 515572.574 Quota = 303.849 (al pp)		
Fotogrammi interessati :	Binci_enna_10cm_S01 0~P010_rgb, Binci_enna_10cm_S01 0~P011_rgb,	



Strisciata : S11	Punto : P49	Particolare :
Ubicazione :		
Coordinate :	Fotogramma : Binci_enna_10 gb	
Est = 225220.317 Nord = 516412.111 Quota = 342.474 (al pp)		
Fotogrammi interessati :	Binci_enna_10cm_S01 1~P007_rgb, Binci_enna_10cm_S01 1~P008_rgb	

Strisciata : S11	Punto : P50	Particolare :
Ubicazione :		
Coordinate :	Fotogramma : Binci_enna_10 gb	
Est = 225282.693 Nord = 516806.517 Quota = 330.217 (al pp)		
Fotogrammi interessati :	Binci_enna_10cm_S01 1~P008_rgb, Binci_enna_10cm_S01 1~P009_rgb	




Monografie	S.S.640	Anno 2010
------------	---------	-----------




Strisciata : S08	Punto : S0709_rgb1	Particolare :
Ubicazione :		
Coordinate :	Fotogramma : Binci_enna_10	
Est = 217797.961 Nord = 513292.363 Quota = 536.221 (al pp)		
Fotogrammi interessati :	Binci_enna_10cm_S00 8~P002_rgb, Binci_enna_10cm_S00 8~P003_rgb,	




Strisciata : S08	Punto : S0709_rgb2	Particolare :
Ubicazione :		
Coordinate :	Fotogramma : Binci_enna_10	
Est = 217423.700 Nord = 513566.077 Quota = 482.134 (al pp)		
Fotogrammi interessati :	Binci_enna_10cm_S00 8~P002_rgb, Binci_enna_10cm_S00 8~P003_rgb	

Strisciata : S08	Punto : S0810_rgb1	Particolare :
Ubicazione :		
Coordinate :	Fotogramma : Binci_enna_10	
Est = 219517.706 Nord = 514970.274 Quota = 397.090 (al suolo)		
Fotogrammi interessati :	Binci_enna_10cm_S00 8~P009_rgb, Binci_enna_10cm_S00 8~P010_rgb,	



Monografie	S.S.640	Anno 2010
------------	---------	-----------



Strisciata : S08	Punto : S0810_rgb2	Particolare :
Ubicazione :		
Coordinate :	Fotogramma : Binci_enna_10	
Est = 219521.677 Nord = 514696.063 Quota = 399.597 (al suolo)		
Fotogrammi interessati :		
Binci_enna_10cm_S00 8~P009_rgb, Binci_enna_10cm_S00 8~P010_rgb,		



Strisciata : S08	Punto : S0810_rgb3	Particolare :
Ubicazione :		
Coordinate :	Fotogramma : Binci_enna_10	
Est = 219764.868 Nord = 514194.994 Quota = 365.949 (al suolo)		
Fotogrammi interessati :		
Binci_enna_10cm_S00 8~P009_rgb, Binci_enna_10cm_S00 8~P010_rgb,		

Strisciata : S08	Punto : S0811_rgb1	Particolare :
Ubicazione :		
Coordinate :	Fotogramma : Binci_enna_10	
Est = 219804.726 Nord = 515242.424 Quota = 364.537 (al suolo)		
Fotogrammi interessati :		
Binci_enna_10cm_S00 8~P010_rgb, Binci_enna_10cm_S00 8~P011_rgb,		



Monografie	S.S.640	Anno 2010
------------	---------	-----------



Strisciata : S08	Punto : S0811_rgb2	Particolare :
Ubicazione :		
Coordinate :	Fotogramma : Binci_enna_10 gb	
Est = 219938.435 Nord = 514649.763 Quota = 382.297 (al suolo)		
Fotogrammi interessati :	Binci_enna_10cm_S00 8~P010_rgb, Binci_enna_10cm_S00 8~P011_rgb,	



Strisciata : S08	Punto : S0811_rgb3	Particolare :
Ubicazione :		
Coordinate :	Fotogramma : Binci_enna_10 gb	
Est = 220087.555 Nord = 514140.622 Quota = 377.223 (al suolo)		
Fotogrammi interessati :	Binci_enna_10cm_S00 8~P010_rgb, Binci_enna_10cm_S00 8~P011_rgb,	

Strisciata : S08	Punto : S0812_rgb1	Particolare :
Ubicazione :		
Coordinate :	Fotogramma : Binci_enna_10 gb	
Est = 220042.966 Nord = 515321.708 Quota = 356.874 (al suolo)		
Fotogrammi interessati :	Binci_enna_10cm_S00 8~P011_rgb, Binci_enna_10cm_S00 8~P012_rgb,	



Monografie	S.S.640	Anno 2010
------------	---------	-----------



Strisciata : S08	Punto : S0812_rgb2	Particolare :
Ubicazione :		
Coordinate :	Fotogramma : Binci_enna_10	
Est = 220225.422 Nord = 514660.576 Quota = 378.470 (al suolo)		
Fotogrammi interessati :	Binci_enna_10cm_S00 8~P011_rgb, Binci_enna_10cm_S00 8~P012_rgb,	



Strisciata : S08	Punto : S0812_rgb3	Particolare :
Ubicazione :		
Coordinate :	Fotogramma : Binci_enna_10	
Est = 220387.924 Nord = 514180.266 Quota = 363.025 (al suolo)		
Fotogrammi interessati :	Binci_enna_10cm_S00 8~P011_rgb, Binci_enna_10cm_S00 8~P012_rgb,	

Strisciata : S08	Punto : S0813_rgb1	Particolare :
Ubicazione :		
Coordinate :	Fotogramma : Binci_enna_10	
Est = 220282.736 Nord = 515422.922 Quota = 361.102 (al suolo)		
Fotogrammi interessati :	Binci_enna_10cm_S00 8~P012_rgb, Binci_enna_10cm_S00 8~P013_rgb,	



Monografie	S.S.640	Anno 2010
------------	---------	-----------



Strisciata : S08	Punto : S0813_rgb2	Particolare :
Ubicazione :		
Coordinate :	Fotogramma : Binci_enna_10 gb	
Est = 220501.376 Nord = 514764.452 Quota = 380.956 (al suolo)		
Fotogrammi interessati :	Binci_enna_10cm_S00 8~P012_rgb, Binci_enna_10cm_S00 8~P013_rgb,	



Strisciata : S08	Punto : S0813_rgb3	Particolare :
Ubicazione :		
Coordinate :	Fotogramma : Binci_enna_10 gb	
Est = 220758.672 Nord = 514307.533 Quota = 368.738 (al suolo)		
Fotogrammi interessati :	Binci_enna_10cm_S00 8~P012_rgb, Binci_enna_10cm_S00 8~P013_rgb,	

Strisciata : S08	Punto : S0814_rgb1	Particolare :
Ubicazione :		
Coordinate :	Fotogramma : Binci_enna_10 gb	
Est = 220623.199 Nord = 515505.499 Quota = 358.583 (al suolo)		
Fotogrammi interessati :	Binci_enna_10cm_S00 8~P013_rgb, Binci_enna_10cm_S00 8~P014_rgb,	



Monografie	S.S.640	Anno 2010
------------	---------	-----------



Strisciata : S09	Punto : S0814_rgb2	Particolare :
Ubicazione :		
Coordinate : Est = 220682.528 Nord = 514792.082 Quota = 375.598 (al suolo)	Fotogramma : Binci_enna_10 	
Fotogrammi interessati : Binci_enna_10cm_S00 8~P013_rgb, Binci_enna_10cm_S00 8~P014_rgb,		



Strisciata : S09	Punto : S0814_rgb3	Particolare :
Ubicazione :		
Coordinate : Est = 220929.085 Nord = 514468.082 Quota = 350.648 (al suolo)	Fotogramma : Binci_enna_10 	
Fotogrammi interessati : Binci_enna_10cm_S00 8~P013_rgb, Binci_enna_10cm_S00 8~P014_rgb,		

Strisciata : S08	Punto : S082_rgb1	Particolare :
Ubicazione :		
Coordinate : Est = 217164.869 Nord = 514223.933 Quota = 442.894 (al suolo)	Fotogramma : Binci_enna_10 	
Fotogrammi interessati : Binci_enna_10cm_S00 8~P002_rgb, Binci_enna_10cm_S00 8~P003_rgb		



Monografie	S.S.640	Anno 2010
------------	---------	-----------



Strisciata : S08	Punto : S082_rgb2	Particolare :
Ubicazione :		
Coordinate :	Fotogramma : Binci_enna_10 gb	
Est = 217375.897 Nord = 513674.540 Quota = 477.076 (al suolo)		
Fotogrammi interessati :	Binci_enna_10cm_S00 8~P002_rgb, Binci_enna_10cm_S00 8~P003_rgb	



Strisciata : S08	Punto : S082_rgb3	Particolare :
Ubicazione :		
Coordinate :	Fotogramma : Binci_enna_10 gb	
Est = 217517.970 Nord = 513264.217 Quota = 518.250 (al suolo)		
Fotogrammi interessati :	Binci_enna_10cm_S00 8~P002_rgb, Binci_enna_10cm_S00 8~P003_rgb	

Strisciata : S08	Punto : S083_rgb1	Particolare :
Ubicazione :		
Coordinate :	Fotogramma : Binci_enna_10 gb	
Est = 217432.515 Nord = 514201.315 Quota = 476.484 (al suolo)		
Fotogrammi interessati :	Binci_enna_10cm_S00 8~P002_rgb, Binci_enna_10cm_S00 8~P003_rgb,	



Monografie	S.S.640	Anno 2010
------------	---------	-----------



Strisciata : S08	Punto : S083_rgb2	Particolare :
Ubicazione :		
Coordinate :	Fotogramma : Binci_enna_10 gb	
Est = 217686.605 Nord = 513684.128 Quota = 505.223 (al suolo)		
Fotogrammi interessati :	Binci_enna_10cm_S00 8~P002_rgb, Binci_enna_10cm_S00 8~P003_rgb,	



Strisciata : S08	Punto : S083_rgb3	Particolare :
Ubicazione :		
Coordinate :	Fotogramma : Binci_enna_10 gb	
Est = 217803.438 Nord = 513274.584 Quota = 536.756 (al suolo)		
Fotogrammi interessati :	Binci_enna_10cm_S00 8~P002_rgb, Binci_enna_10cm_S00 8~P003_rgb,	

Strisciata : S08	Punto : S084_rgb1	Particolare :
Ubicazione :		
Coordinate :	Fotogramma : Binci_enna_10 gb	
Est = 217653.645 Nord = 514502.796 Quota = 448.682 (al suolo)		
Fotogrammi interessati :	Binci_enna_10cm_S00 8~P003_rgb, Binci_enna_10cm_S00 8~P004_rgb,	



Monografie	S.S.640	Anno 2010
------------	---------	-----------



Strisciata : S08	Punto : S084_rgb2	Particolare :
Ubicazione :		
Coordinate :	Fotogramma : Binci_enna_10	
Est = 217939.658 Nord = 513893.427 Quota = 490.362 (al suolo)		
Fotogrammi interessati :	Binci_enna_10cm_S00 8~P003_rgb, Binci_enna_10cm_S00 8~P004_rgb,	



Strisciata : S08	Punto : S084_rgb3	Particolare :
Ubicazione :		
Coordinate :	Fotogramma : Binci_enna_10	
Est = 218090.825 Nord = 513419.420 Quota = 516.927 (al suolo)		
Fotogrammi interessati :	Binci_enna_10cm_S00 8~P003_rgb, Binci_enna_10cm_S00 8~P004_rgb,	

Strisciata : S08	Punto : S085_rgb1	Particolare :
Ubicazione :		
Coordinate :	Fotogramma : Binci_enna_10	
Est = 218061.227 Nord = 514462.531 Quota = 426.671 (al suolo)		
Fotogrammi interessati :	Binci_enna_10cm_S00 8~P004_rgb, Binci_enna_10cm_S00 8~P005_rgb,	



Monografie	S.S.640	Anno 2010
------------	---------	-----------



Strisciata : S08	Punto : S085_rgb2	Particolare :
Ubicazione :		
Coordinate :	Fotogramma : Binci_enna_10 gb	
Est = 218203.822 Nord = 514053.651 Quota = 463.469 (al suolo)		
Fotogrammi interessati :	Binci_enna_10cm_S00 8~P004_rgb, Binci_enna_10cm_S00 8~P005_rgb,	



Strisciata : S08	Punto : S085_rgb3	Particolare :
Ubicazione :		
Coordinate :	Fotogramma : Binci_enna_10 gb	
Est = 218320.789 Nord = 513592.641 Quota = 479.299 (al suolo)		
Fotogrammi interessati :	Binci_enna_10cm_S00 8~P004_rgb, Binci_enna_10cm_S00 8~P005_rgb,	

Strisciata : S08	Punto : S086_rgb1	Particolare :
Ubicazione :		
Coordinate :	Fotogramma : Binci_enna_10 gb	
Est = 218281.927 Nord = 514600.302 Quota = 429.728 (al suolo)		
Fotogrammi interessati :	Binci_enna_10cm_S00 8~P005_rgb, Binci_enna_10cm_S00 8~P006_rgb,	



Monografie	S.S.640	Anno 2010
------------	---------	-----------



Strisciata : S08	Punto : S086_rgb2	Particolare :
Ubicazione :		
Coordinate :	Fotogramma : Binci_enna_10	
Est = 218497.177 Nord = 514116.952 Quota = 457.014 (al suolo)		
Fotogrammi interessati :	Binci_enna_10cm_S00 8~P005_rgb, Binci_enna_10cm_S00 8~P006_rgb,	



Strisciata : S08	Punto : S086_rgb3	Particolare :
Ubicazione :		
Coordinate :	Fotogramma : Binci_enna_10	
Est = 218700.006 Nord = 513706.558 Quota = 435.605 (al suolo)		
Fotogrammi interessati :	Binci_enna_10cm_S00 8~P005_rgb, Binci_enna_10cm_S00 8~P006_rgb,	

Strisciata : S08	Punto : S087_rgb1	Particolare :
Ubicazione :		
Coordinate :	Fotogramma : Binci_enna_10	
Est = 218602.690 Nord = 514709.498 Quota = 385.669 (al suolo)		
Fotogrammi interessati :	Binci_enna_10cm_S00 8~P006_rgb, Binci_enna_10cm_S00 8~P007_rgb,	



Monografie	S.S.640	Anno 2010
------------	---------	-----------



Strisciata : S08	Punto : S087_rgb2	Particolare :
Ubicazione :		
Coordinate :	Fotogramma : Binci_enna_10 gb	
Est = 218807.272 Nord = 514099.516 Quota = 435.146 (al suolo)		
Fotogrammi interessati :	Binci_enna_10cm_S00 8~P006_rgb, Binci_enna_10cm_S00 8~P007_rgb,	



Strisciata : S08	Punto : S087_rgb3	Particolare :
Ubicazione :		
Coordinate :	Fotogramma : Binci_enna_10 gb	
Est = 219080.320 Nord = 513570.759 Quota = 398.942 (al suolo)		
Fotogrammi interessati :	Binci_enna_10cm_S00 8~P006_rgb, Binci_enna_10cm_S00 8~P007_rgb,	

Strisciata : S08	Punto : S088_rgb1	Particolare :
Ubicazione :		
Coordinate :	Fotogramma : Binci_enna_10 gb	
Est = 218892.052 Nord = 514886.142 Quota = 377.293 (al suolo)		
Fotogrammi interessati :	Binci_enna_10cm_S00 8~P007_rgb, Binci_enna_10cm_S00 8~P008_rgb,	



Monografie	S.S.640	Anno 2010
------------	---------	-----------



Strisciata : S08	Punto : S088_rgb2	Particolare :
Ubicazione :		
Coordinate :	Fotogramma : Binci_enna_10	
Est = 219115.935 Nord = 514307.191 Quota = 414.920 (al suolo)		
Fotogrammi interessati :	Binci_enna_10cm_S00 8~P007_rgb, Binci_enna_10cm_S00 8~P008_rgb,	



Strisciata : S08	Punto : S088_rgb3	Particolare :
Ubicazione :		
Coordinate :	Fotogramma : Binci_enna_10	
Est = 219214.799 Nord = 513761.925 Quota = 404.753 (al suolo)		
Fotogrammi interessati :	Binci_enna_10cm_S00 8~P007_rgb, Binci_enna_10cm_S00 8~P008_rgb,	

Strisciata : S08	Punto : S089_rgb1	Particolare :
Ubicazione :		
Coordinate :	Fotogramma : Binci_enna_10	
Est = 219227.633 Nord = 514986.716 Quota = 396.341 (al suolo)		
Fotogrammi interessati :	Binci_enna_10cm_S00 8~P008_rgb, Binci_enna_10cm_S00 8~P009_rgb,	



Monografie	S.S.640	Anno 2010
------------	---------	-----------



Strisciata : S08	Punto : S089_rgb2	Particolare :
Ubicazione :		
Coordinate :	Fotogramma : Binci_enna_10	
Est = 219385.238 Nord = 514453.573 Quota = 397.011 (al suolo)		
Fotogrammi interessati :	Binci_enna_10cm_S00 8~P008_rgb, Binci_enna_10cm_S00 8~P009_rgb,	



Strisciata : S08	Punto : S089_rgb3	Particolare :
Ubicazione :		
Coordinate :	Fotogramma : Binci_enna_10	
Est = 219536.624 Nord = 513877.129 Quota = 375.547 (al suolo)		
Fotogrammi interessati :	Binci_enna_10cm_S00 8~P008_rgb, Binci_enna_10cm_S00 8~P009_rgb,	

Strisciata : S01	Punto : V01	Particolare :
Ubicazione :		
Coordinate :	Fotogramma : Binci_enna_10	
Est = 204214.932 Nord = 502393.109 Quota = 523.457 (al suolo)		
Fotogrammi interessati :	Binci_enna_10cm_S00 1~P005_rgb, Binci_enna_10cm_S00 1~P006_rgb	



Monografie	S.S.640	Anno 2010
------------	---------	-----------



Strisciata : S10	Punto : V03	Particolare :
Ubicazione :		
Coordinate :	Fotogramma : Binci_enna_10	
Est = 224123.752 Nord = 515327.751 Quota = 304.871 (al suolo)		
Fotogrammi interessati :		
Binci_enna_10cm_S01 0~P009_rgb, Binci_enna_10cm_S01 0~P010_rgb		



Strisciata : S01	Punto : V04	Particolare :
Ubicazione :		
Coordinate :	Fotogramma : Binci_enna_10	
Est = 206816.221 Nord = 503197.440 Quota = 429.300 (al suolo)		
Fotogrammi interessati :		
Binci_enna_10cm_S00 1~P014_rgb, Binci_enna_10cm_S00 1~P015_rgb		

Strisciata : S02	Punto : V05	Particolare :
Ubicazione :		
Coordinate :	Fotogramma : Binci_enna_10	
Est = 208448.856 Nord = 505291.184 Quota = 434.826 (al suolo)		
Fotogrammi interessati :		
Binci_enna_10cm_S00 2~P010_rgb, Binci_enna_10cm_S00 2~P011_rgb		



Monografie	S.S.640	Anno 2010
------------	---------	-----------



Strisciata : S03	Punto : V06	Particolare :
Ubicazione :		
Coordinate :	Fotogramma : Binci_enna_10	
Est = 211290.238 Nord = 506301.810 Quota = 470.133 (al suolo)		
Fotogrammi interessati :	Binci_enna_10cm_S00 3~P013_rgb, Binci_enna_10cm_S00 3~P014_rgb	



Strisciata : S04	Punto : V07	Particolare :
Ubicazione :		
Coordinate :	Fotogramma : Binci_enna_10	
Est = 213648.631 Nord = 508198.319 Quota = 519.853 (al suolo)		
Fotogrammi interessati :	Binci_enna_10cm_S00 4~P010_rgb, Binci_enna_10cm_S00 4~P011_rgb	

Strisciata : S06	Punto : V08	Particolare :
Ubicazione :		
Coordinate :	Fotogramma : Binci_enna_10	
Est = 216646.780 Nord = 511475.365 Quota = 566.286 (al suolo)		
Fotogrammi interessati :	Binci_enna_10cm_S00 6~P009_rgb, Binci_enna_10cm_S00 6~P010_rgb,	

Monografie	S.S.640	Anno 2010
------------	---------	-----------

Strisciata : S08	Punto : V09	Particolare :
Ubicazione :		
Coordinate :	Fotogramma : Binci_enna_10	
Est = 217710.711 Nord = 513759.721 Quota = 501.944 (al suolo)		
Fotogrammi interessati :	Binci_enna_10cm_S00 7~P009_rgb, Binci_enna_10cm_S00 7~P010_rgb,	

Strisciata : S08	Punto : V10	Particolare :
Ubicazione :		
Coordinate :	Fotogramma : Binci_enna_10	
Est = 220135.746 Nord = 514654.923 Quota = 382.285 (al suolo)		
Fotogrammi interessati :	Binci_enna_10cm_S00 8~P011_rgb, Binci_enna_10cm_S00 8~P012_rgb	

Strisciata : S09	Punto : V11	Particolare :
Ubicazione :		
Coordinate :	Fotogramma : Binci_enna_10	
Est = 221833.596 Nord = 515705.253 Quota = 326.722 (al suolo)		
Fotogrammi interessati :	Binci_enna_10cm_S00 9~P006_rgb, Binci_enna_10cm_S00 9~P007_rgb	