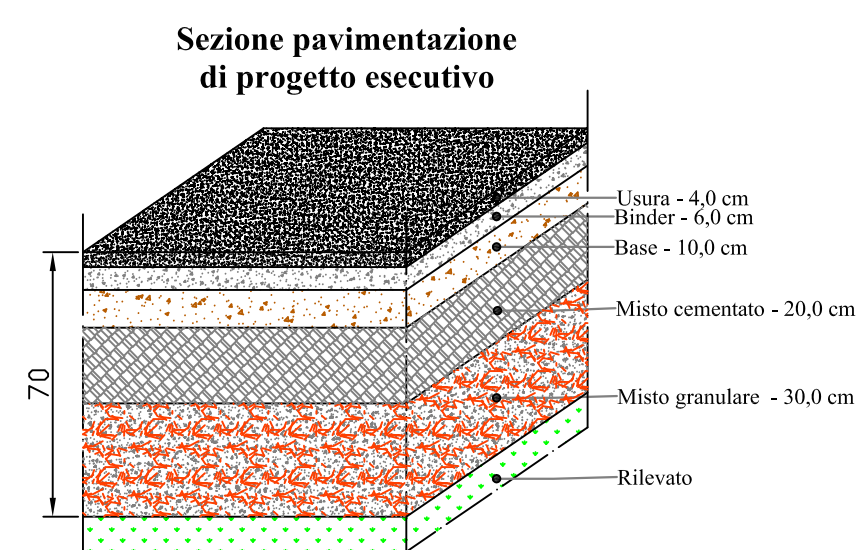
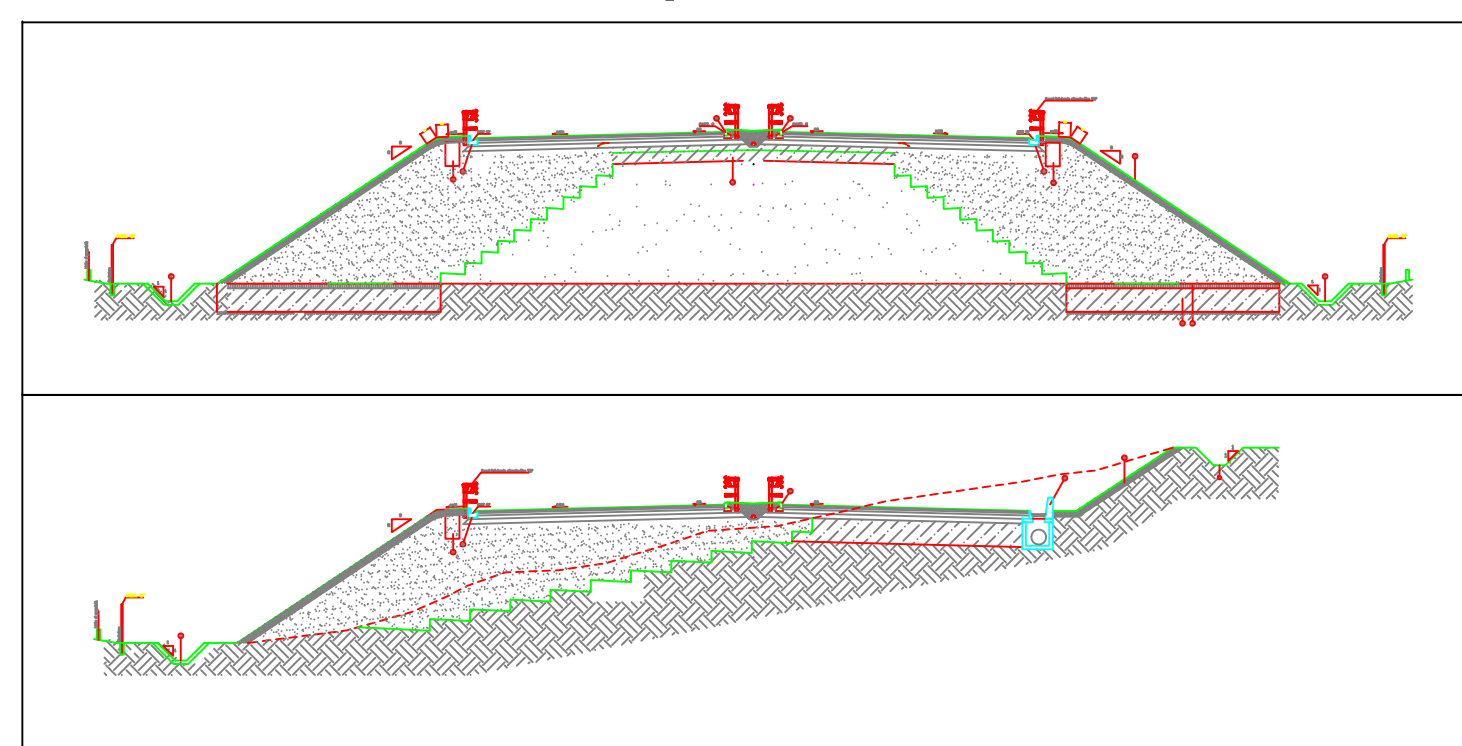


1° Tratto operativo dal km 6+000 al km 7+800

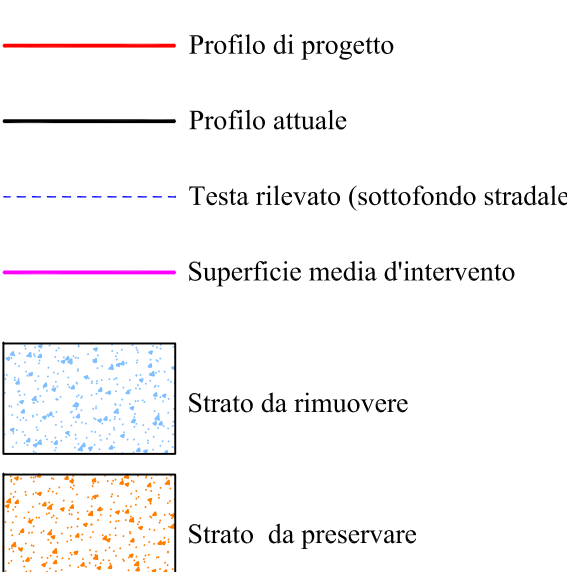
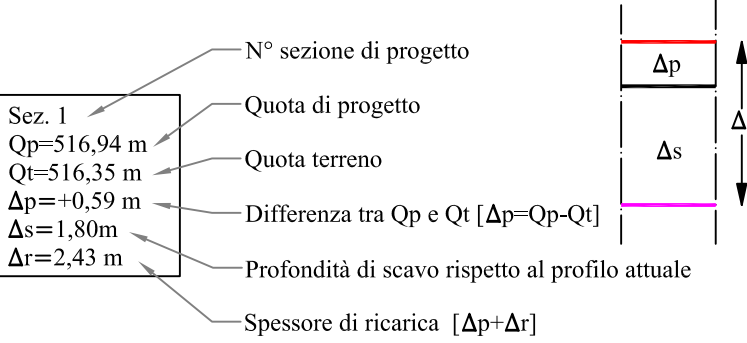

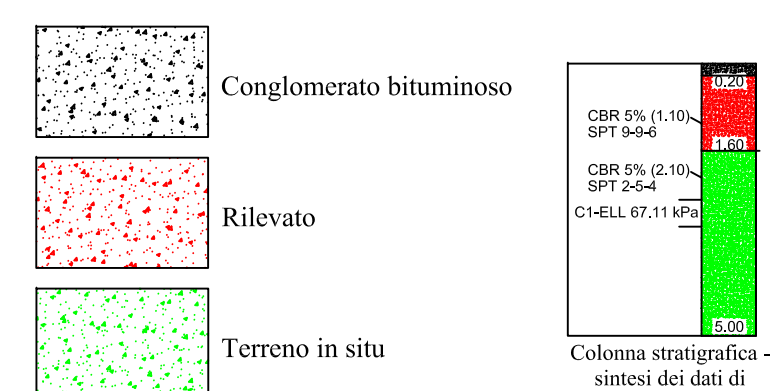
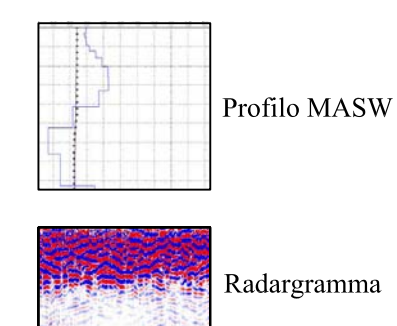
Sub tratto 1.5 dal km 6+700 al km 7+850
[S1+100] [S2+250]



Sezioni tipo in ammassamento



Legenda



Non si evidenziano particolari anomalie sul manto stradale



Non si evidenziano particolari anomalie sul manto stradale

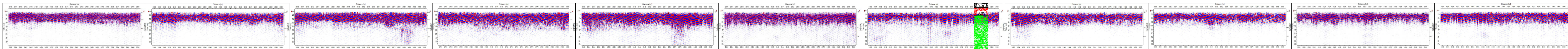


Crepe trasversali in corrispondenza del PG07

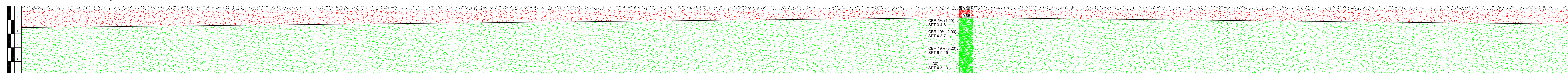


Particolare delle crepe in corrispondenza del PG7

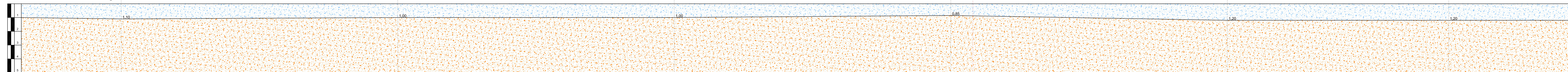
Indagini indirette - Esame visivo



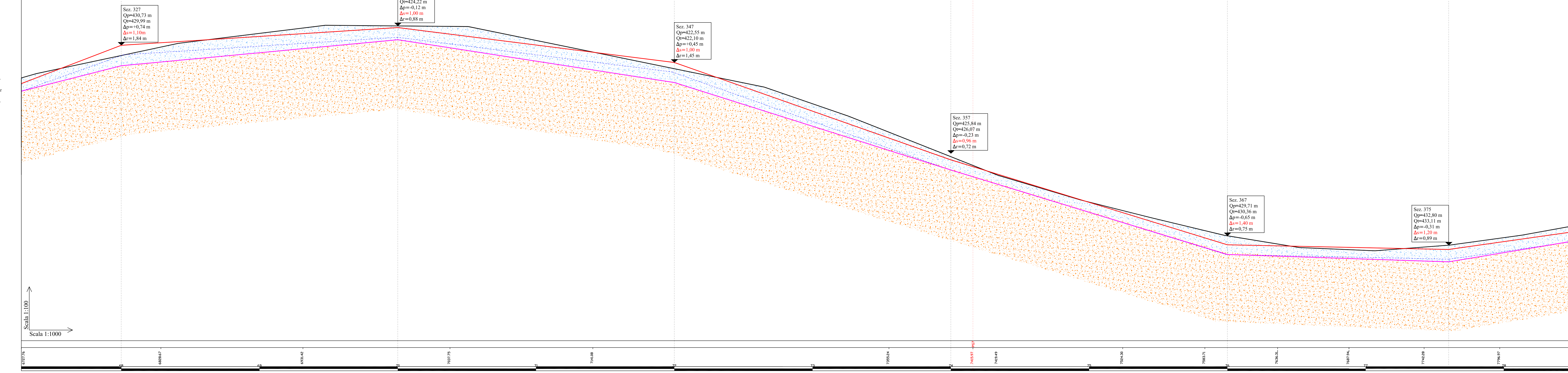
Profilo 1 - Schema stratigrafico



Profilo 2 - Schema stratigrafico di intervento



Profilo 3 - Profilo d'intervento



PA 12/09
CORRIDOIO PLURIMODALE TIRRENICO - NORD EUROPA
ITINERARIO AGRIGENTO - CALTANISSETTA - A19
S.S. N° 640 "DI PORTO EMPEDOCLE"
AMMODERNAMENTO E ADEGUAMENTO ALLA CAT. B DEL D.M. 5.11.2001
Dal km 44+000 allo svincolo con l'A19

PROGETTO ESECUTIVO



RELAZIONI SPECIALISTICHE

Relazione Tecnica
Analisi delle risultanze sui tratti in ammassamento
Allegato 3 - Profili tav. 5

Codice Unico Progetto (CUP) : F91B09000070001

Codice Elaborato: PA12_09 - E 0 0 0 | G E 2 0 5 | R C 0 1 | Z | F X | 0 1 0 | B

Scale: 1:1000/100

F					
E					
D					
C					
B	Luglio 2011	Revisione a seguito di incoerenti con il Committente	M. LFI	P. PAGLINI	
A	Aprile 2011	EMMISSIONE	M. LFI	P. PAGLINI	
REV.	DATA	DESCRIZIONE	REDATTO	VERIFICATO	APPROVATO
Responsabile del procedimento: Ing. MAURIZIO ARAMINI					

Progettista: Consulente Specialistico: Geologo: Coordinatore per la sicurezza in fase di progetto: Direttore dei lavori:

