## SEZIONE N. : 1

Q. PROGETTO : 457.08
DIST.PROG. : 0+000.00

| SCAVI E BONIFICHE | |
|---|---|
| SCOTICO | 32.49 m |
| BONIFICA | 32.49 m |
| FOSSO | 1.48 mq |
| **RILEVATI** | |
| RILEVATO | 199.31 mq |
| TERRENO VEGETALE | 21.74 m |
| **SOVRASTRUTTURA STRADALE** | |
| STRATO DI USURA | 13.88 m |
| STRATO DI BINDER | 13.88 m |
| STRATO DI BASE | 13.88 m |
| STRATO DI FONDAZIONE | 5.00 mq |
| SUPER COMPATTATO | 5.30 mq |

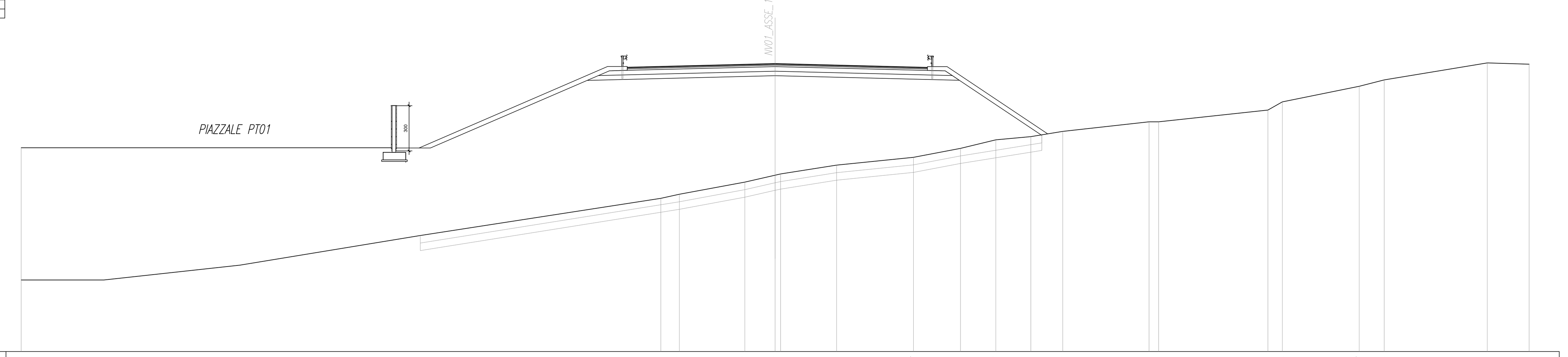


SCALA 1:200

Q.RIF. 438.00

| | |
|---|---|
| QUOTE TERRENO | 451.50 451.50 448.15 448.42 449.23 449.68 449.76 450.35 450.87 451.46 452.03 452.24 452.58 453.22 453.22 454.00 454.54 455.57 456.00 457.12 457.04 |
| DIST.PARZIALI TERRENO | 34.60 7.82 1.22 4.35 2.01 0.17 3.71 5.10 3.11 2.35 2.32 2.12 5.72 0.63 7.25 0.96 5.10 1.66 6.83 2.77 |
| QUOTE PROGETTO | 456.80 456.84 457.08 456.83 456.83 |
| DIST.PARZIALI PROGETTO | 12.51 1.30 19.91 1.30 6.68 |

## SEZIONE N. : 2

Q. PROGETTO : 456.04
DIST.PROG. : 0+025.00

| SCAVI E BONIFICHE | |
|---|---|
| FOSSO | 1.43 mq |
| **RILEVATI** | |
| RILEVATO | 247.72 mq |
| TERRENO VEGETALE | 25.71 m |
| **SOVRASTRUTTURA STRADALE** | |
| STRATO DI USURA | 10.31 m |
| STRATO DI BINDER | 10.31 m |
| STRATO DI BASE | 10.31 m |
| STRATO DI FONDAZIONE | 3.53 mq |

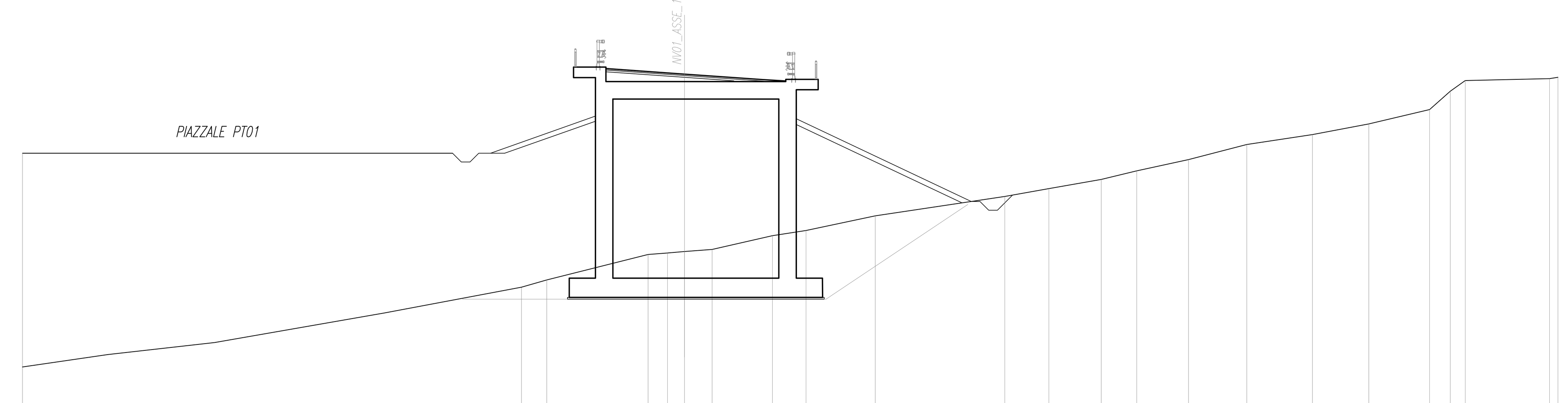


SCALA 1:200

Q.RIF. 436.00

| | |
|---|---|
| QUOTE TERRENO | 451.50 451.50 443.84 444.25 445.71 445.80 445.87 446.00 446.79 447.08 447.92 449.03 449.48 450.00 450.49 451.14 452.00 452.57 453.18 454.00 455.05 455.66 455.77 455.84 |
| DIST.PARZIALI TERRENO | 26.23 2.33 1.45 5.80 1.11 0.97 1.58 3.46 1.92 3.96 7.41 2.53 3.00 2.03 2.96 3.34 3.76 3.22 3.49 1.18 0.85 4.83 0.48 |
| QUOTE PROGETTO | 456.41 456.04 455.69 |
| DIST.PARZIALI PROGETTO | 5.98 0.60 10.28 0.60 10.06 |

## SEZIONE N. : 3

Q. PROGETTO : 453.94
DIST.PROG. : 0+050.00

| SCAVI E BONIFICHE | |
|---|---|
| FOSSO | 1.24 mq |
| **SOVRASTRUTTURA STRADALE** | |
| STRATO DI USURA | 8.99 m |
| STRATO DI BINDER | 8.99 m |
| STRATO DI BASE | 8.99 m |
| STRATO DI FONDAZIONE | 3.53 mq |

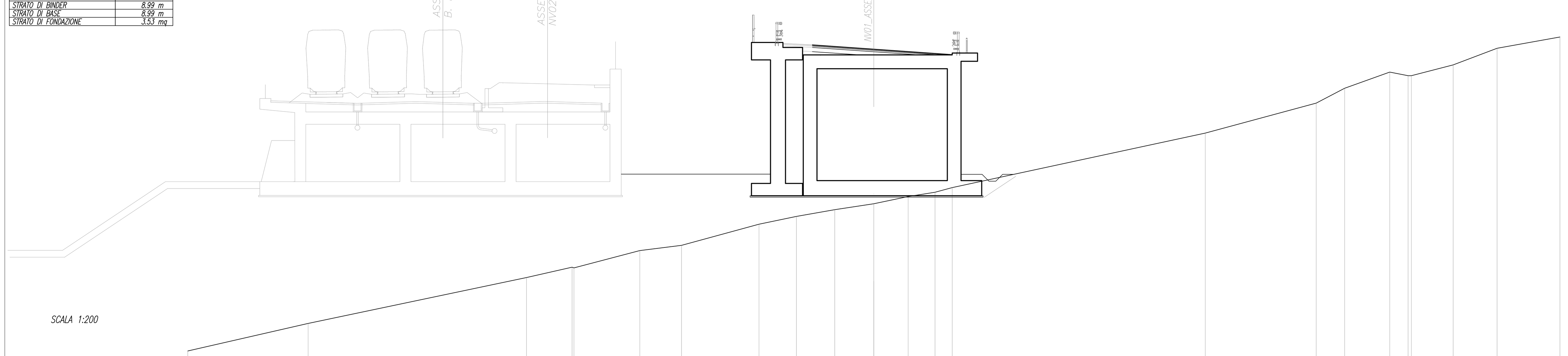


SCALA 1:200

Q.RIF. 430.00

| | |
|---|---|
| QUOTE TERRENO | 431.94 433.95 437.29 438.05 438.00 439.26 439.64 441.18 441.75 442.24 442.67 443.20 443.51 443.85 447.82 450.00 451.09 452.26 452.00 452.00 452.79 454.00 454.82 |
| DIST.PARZIALI TERRENO | 8.78 15.92 3.32 4.80 3.04 5.64 2.73 2.80 2.85 2.51 1.96 1.25 18.44 8.08 2.07 3.29 1.34 3.05 3.20 4.58 |
| QUOTE PROGETTO | 454.26 453.94 453.59 |
| DIST.PARZIALI PROGETTO | 10.19 |

## SEZIONE N. : 4

Q. PROGETTO : 451.72
DIST.PROG. : 0+075.00

| SCAVI E BONIFICHE | |
|---|---|
| FOSSO | 1.37 mq |
| **SOVRASTRUTTURA STRADALE** | |
| STRATO DI USURA | 9.00 m |
| STRATO DI BINDER | 9.00 m |
| STRATO DI BASE | 9.00 m |
| STRATO DI FONDAZIONE | 3.51 mq |

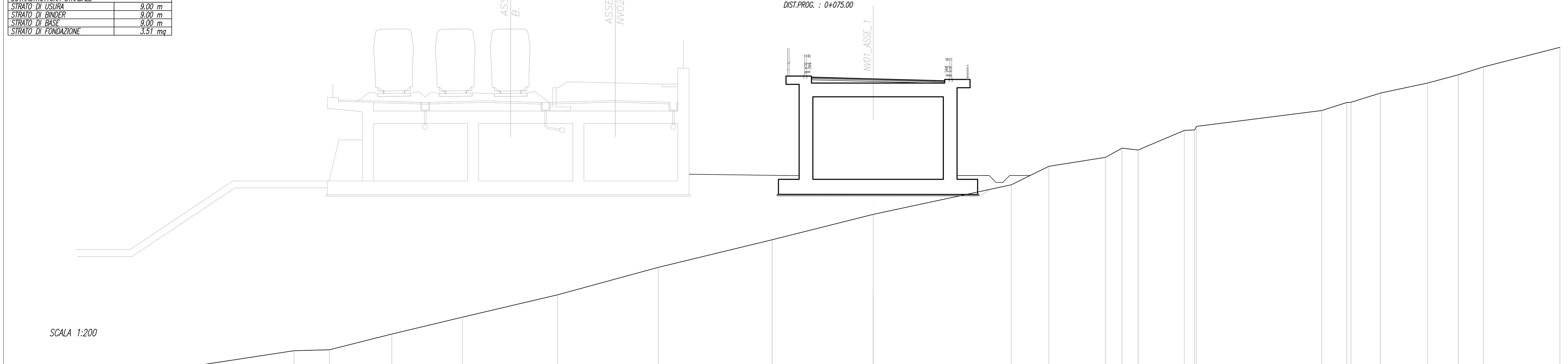


SCALA 1:200

Q.RIF. 429.00

| | |
|---|---|
| QUOTE TERRENO | 430.74 431.94 432.00 433.15 434.37 436.00 438.00 440.00 441.84 444.00 445.35 446.00 446.67 446.53 447.95 448.00 448.25 449.40 449.98 450.00 450.68 451.40 452.00 452.57 454.00 |
| DIST.PARZIALI TERRENO | 7.82 2.58 4.55 5.13 6.93 7.34 8.29 7.36 10.05 2.74 4.13 1.20 1.17 3.36 0.76 9.11 1.83 2.14 3.43 2.24 1.84 5.56 |
| QUOTE PROGETTO | 451.80 451.84 451.72 451.60 451.56 |
| DIST.PARZIALI PROGETTO | 9.70 |

## SEZIONE N. : 5

Q. PROGETTO : 449.50
DIST.PROG. : 0+100.00

| SCAVI E BONIFICHE | |
|---|---|
| FOSSO | 0.60 mq |
| **SOVRASTRUTTURA STRADALE** | |
| STRATO DI USURA | 9.00 m |
| STRATO DI BINDER | 9.00 m |
| STRATO DI BASE | 9.00 m |
| STRATO DI FONDAZIONE | 3.54 mq |

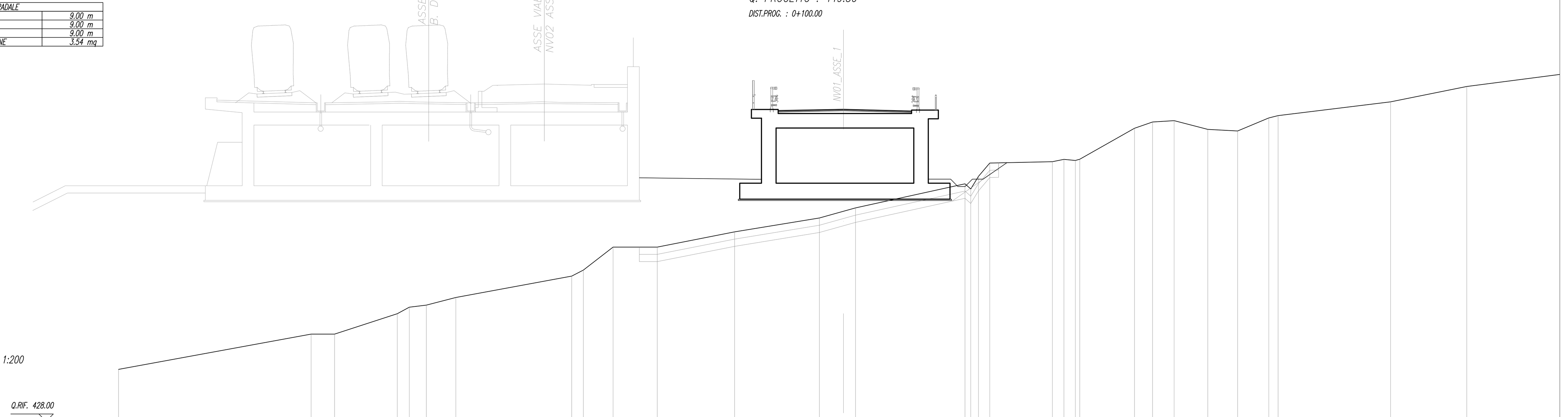


SCALA 1:200

Q.RIF. 428.00

| | |
|---|---|
| QUOTE TERRENO | 431.57 434.00 434.00 435.40 435.86 436.00 436.52 438.00 438.42 440.00 440.00 441.05 442.00 442.46 442.70 444.35 444.00 444.87 445.79 445.88 446.04 445.97 446.05 448.19 448.62 448.71 448.11 448.00 448.89 449.06 450.00 451.06 |
| DIST.PARZIALI TERRENO | 13.28 1.62 4.32 0.83 1.18 2.03 7.99 0.81 2.05 3.05 5.34 5.85 1.66 0.83 7.56 0.40 0.54 0.77 4.32 0.80 0.79 3.78 1.24 1.49 2.32 2.06 2.16 0.64 7.76 5.26 7.01 |
| QUOTE PROGETTO | 449.37 449.41 449.50 449.38 449.34 |
| DIST.PARZIALI PROGETTO | 9.20 |

## SEZIONE N. : 6

Q. PROGETTO : 447.60
DIST.PROG. : 0+125.00

| SCAVI E BONIFICHE | |
|---|---|
| SCOTICO | 33.20 m |
| BONIFICA | 33.20 m |
| FOSSO | 1.04 mq |
| **RILEVATI** | |
| RILEVATO | 153.76 mq |
| TERRENO VEGETALE | 28.86 m |
| **SOVRASTRUTTURA STRADALE** | |
| STRATO DI USURA | 9.00 m |
| STRATO DI BINDER | 9.00 m |
| STRATO DI BASE | 9.00 m |
| STRATO DI FONDAZIONE | 3.54 mq |
| SUPER COMPATTATO | 3.84 mq |

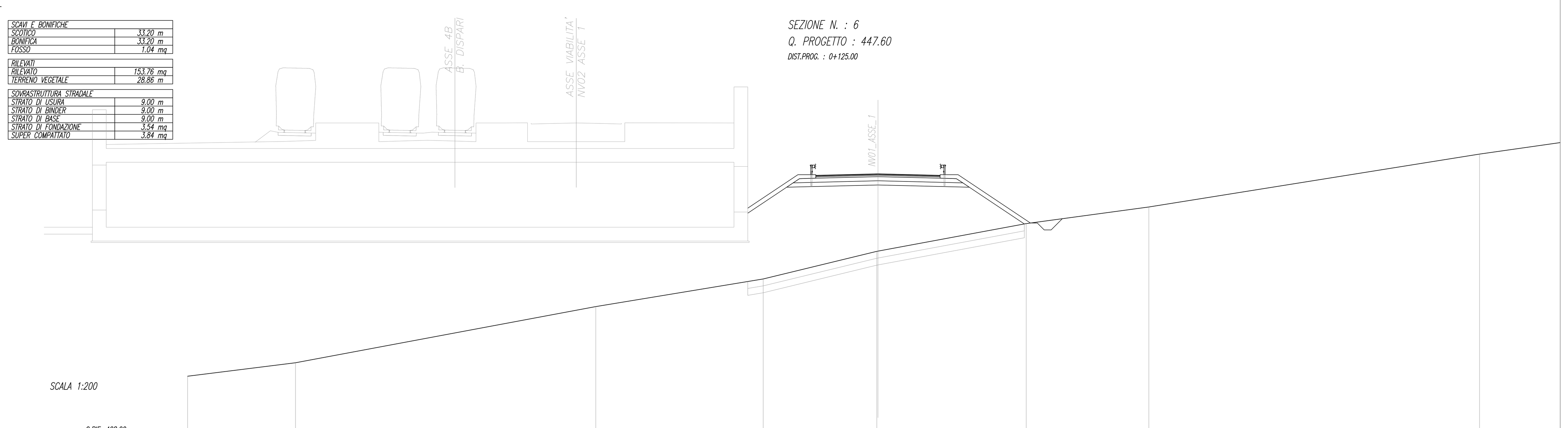


SCALA 1:200

Q.RIF. 428.00

| | |
|---|---|
| QUOTE TERRENO | 432.96 433.93 438.00 440.00 441.99 442.01 444.00 445.20 449.03 |
| DIST.PARZIALI TERRENO | 7.81 21.75 12.13 8.23 10.74 8.88 23.95 6.43 |
| QUOTE PROGETTO | 447.44 447.48 447.60 447.48 447.44 |
| DIST.PARZIALI PROGETTO | 3.63 1.30 9.00 1.30 5.24 |

## SEZIONE N. : 7

Q. PROGETTO : 446.18
DIST.PROG. : 0+150.00

| SCAVI E BONIFICHE | |
|---|---|
| SCOTICO | 31.73 m |
| BONIFICA | 31.73 m |
| FOSSO | 1.11 mq |
| **RILEVATI** | |
| RILEVATO | 144.72 mq |
| TERRENO VEGETALE | 27.34 m |
| **SOVRASTRUTTURA STRADALE** | |
| STRATO DI USURA | 9.00 m |
| STRATO DI BINDER | 9.00 m |
| STRATO DI BASE | 9.00 m |
| STRATO DI FONDAZIONE | 3.54 mq |
| SUPER COMPATTATO | 3.84 mq |

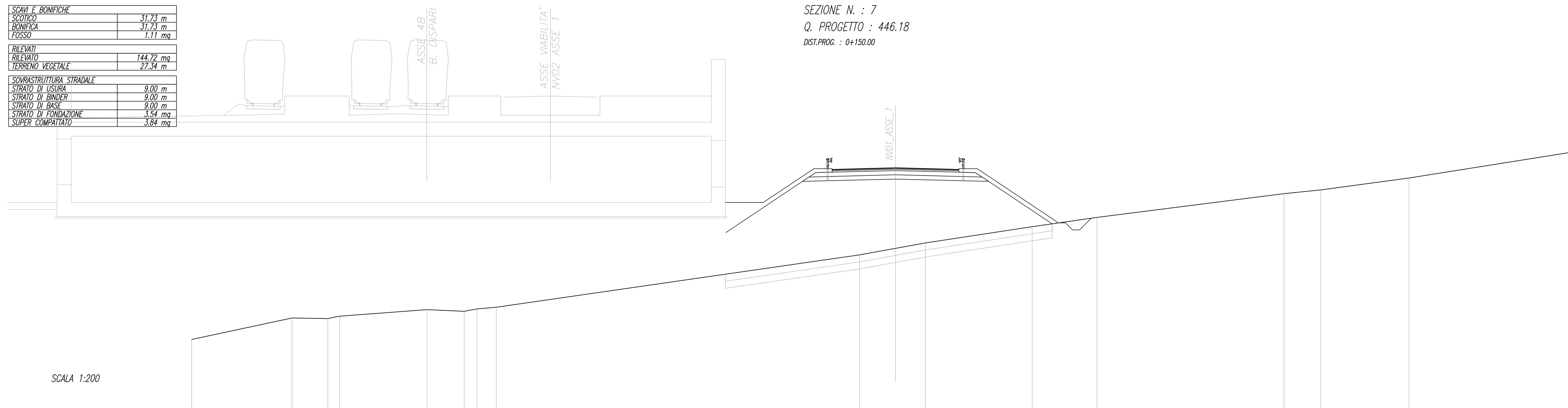


SCALA 1:200

Q.RIF. 427.00

| | |
|---|---|
| QUOTE TERRENO | 434.00 435.52 435.48 435.65 436.12 436.00 436.16 436.28 440.00 440.47 440.85 442.00 442.66 444.35 444.61 445.45 |
| DIST.PARZIALI TERRENO | 7.13 2.54 0.84 6.22 2.63 0.91 1.36 25.81 2.55 2.12 7.59 4.61 13.29 2.59 6.28 13.53 |
| QUOTE PROGETTO | 446.03 446.07 446.18 446.07 446.03 |
| DIST.PARZIALI PROGETTO | 5.65 2.00 7.50 1.30 9.00 1.30 5.77 |

## SEZIONE N. : 8

Q. PROGETTO : 445.24
DIST.PROG. : 0+175.00

| SCAVI E BONIFICHE | |
|---|---|
| SCOTICO | 27.68 m |
| BONIFICA | 27.68 m |
| FOSSO | 1.20 mq |
| **RILEVATI** | |
| RILEVATO | 126.25 mq |
| TERRENO VEGETALE | 25.50 m |
| **SOVRASTRUTTURA STRADALE** | |
| STRATO DI USURA | 9.00 m |
| STRATO DI BINDER | 9.00 m |
| STRATO DI BASE | 9.00 m |
| STRATO DI FONDAZIONE | 3.54 mq |
| SUPER COMPATTATO | 3.84 mq |

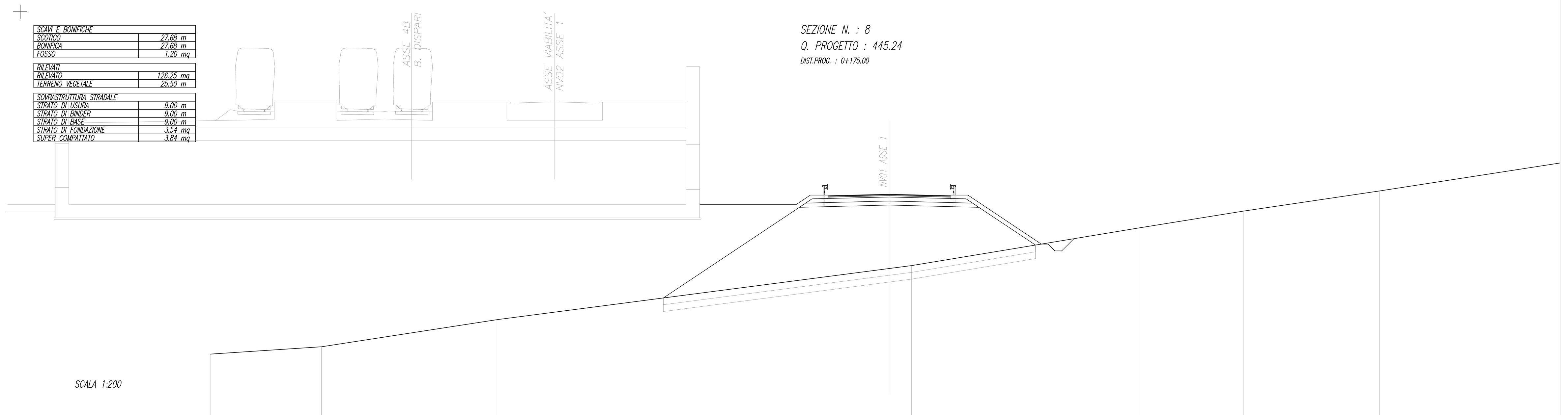


SCALA 1:200

Q.RIF. 427.00

| | |
|---|---|
| QUOTE TERRENO | 433.46 434.00 436.00 439.77 439.99 442.76 444.00 445.49 |
| DIST.PARZIALI TERRENO | 8.21 12.91 28.88 1.66 16.75 7.67 10.05 13.87 |
| QUOTE PROGETTO | 445.09 445.13 445.24 445.13 445.09 |
| DIST.PARZIALI PROGETTO | 10.83 1.30 9.00 1.30 5.41 |

COMMITTENTE:

RFI RETE FERROVIARIA ITALIANA – GRUPPO FERROVIE DELLO STATO ITALIANE

PROGETTAZIONE:

ITALFERR – GRUPPO FERROVIE DELLO STATO ITALIANE

**DIRETTRICE FERROVIARIA MESSINA - CATANIA - PALERMO**

**NUOVO COLLEGAMENTO PALERMO - CATANIA**

**U.O. INFRASTRUTTURE CENTRO**

**PROGETTO DEFINITIVO**

**TRATTA NUOVA ENNA - DITTAINO (LOTTO 4B)**

VIABILITA'

NV01 - VIABILITA' DI ACCESSO STAZIONE DI ENNA - Km 0+650 (prog.ANAS 4+600)

NV01 - Sezioni trasversali 1/6 - Asse 1

SCALA: 1:200

| COMMESSA | LOTTO | FASE | ENTE | TIPO DOC. | OPERA/DISCIPLINA | PROGR. | REV. |
|---|---|---|---|---|---|---|---|
| RS3V | 40 | D | 29 | W9 | NV0100 | 001 | B |

| Rev. | Descrizione | Redatto | Data | Verificato | Data | Approvato | Data | Autorizzato Data |
|---|---|---|---|---|---|---|---|---|
| A | Emissione esecutiva | F. D'Angeli | Dicembre 2019 | F. Ciccarello | Dicembre 2019 | F.Sparacino | Dicembre 2019 | F. Arduini Aprile 2020 |
| B | Emissione esecutiva | F. D'Angeli | Aprile 2020 | F. Ciccarello | Aprile 2020 | F.Sparacino | Aprile2020 | |

ITALFERR S.p.A. Direzione Tecnica Infrastrutture Centro Dott. Ing. Fabrizio Arduini Ordine degli Ingegneri della Provincia di Roma

File: RS3V40D29W9NV0100001B.dwg

n. Elab.: 373