SCAVI E BONIFICHE	
STERRO	2.94 mq
SCOTICO	52.88 m
BONIFICA	52.88 m
FOSSO	4.02 mq

RILEVATI	
RILEVATO	35.72 mq
TERRENO VEGETALE	36.02 m

SOVRASTRUTTURA STRADALE	
STRATO DI USURA	19.00 m
STRATO DI BINDER	19.00 m
STRATO DI BASE	19.00 m
STRATO DI FONDAZIONE	7.40 mq
SUPER COMPATTATO	7.96 mq

SEZIONE N. : 1
Q. PROGETTO : 457.50
DIST.PROG. : 0+000.00

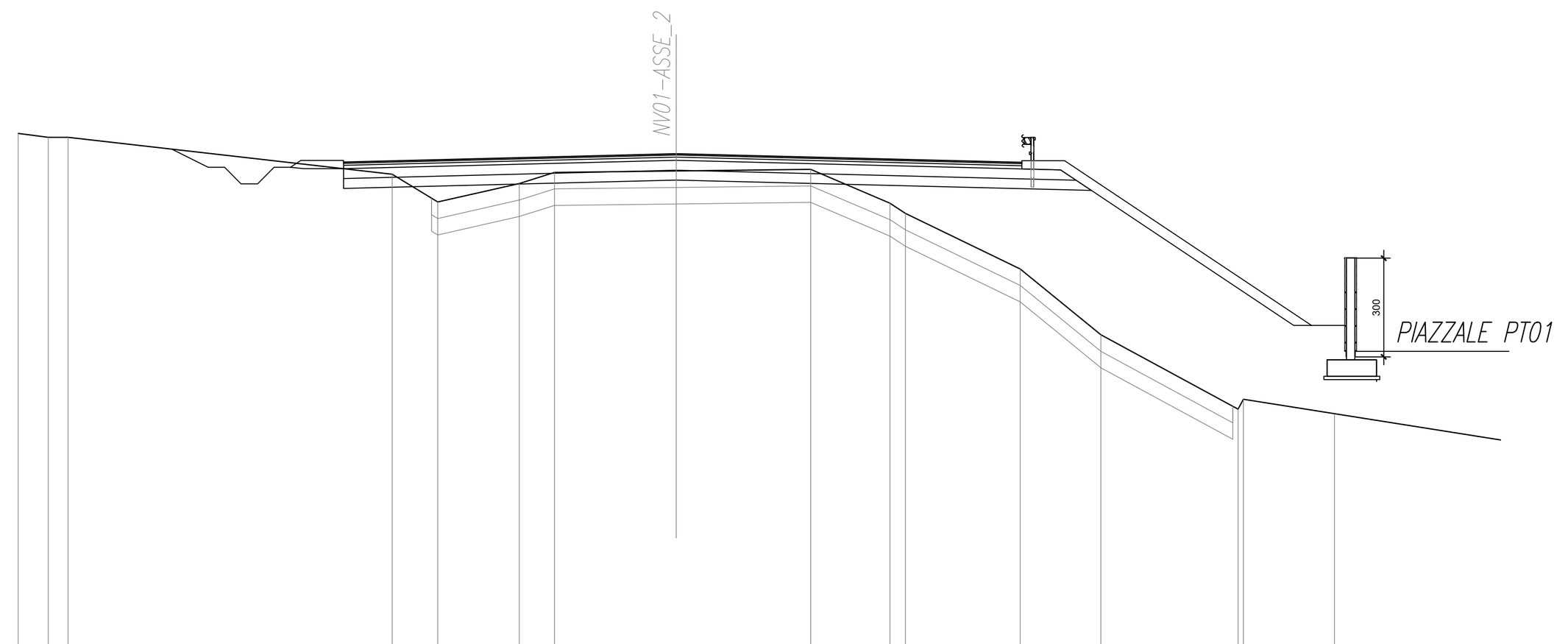

SCALA 1:200

Q.RIF. 440.00

QUOTE TERRENO	458.12 458.00 458.00 456.88 456.03 456.59 456.93 456.98 457.03 456.00 455.69 454.00 452.00 449.74 450.04 449.59
DIST.PARZIALI TERRENO	0.92 0.60 9.85 1.39 2.48 1.07 3.70 4.08 2.41 0.47 3.49 2.45 4.17 2.77
QUOTE PROGETTO	457.25 457.50 457.24
DIST.PARZIALI PROGETTO	2.30 10.11 10.50 1.30 7.50

SCAVI E BONIFICHE	
STERRO	9.08 mq
SCOTICO	33.56 m
BONIFICA	33.56 m
FOSSO	3.84 mq

RILEVATI	
RILEVATO	4.68 mq
TERRENO VEGETALE	7.12 m

SOVRASTRUTTURA STRADALE	
STRATO DI USURA	10.62 m
STRATO DI BINDER	10.62 m
STRATO DI BASE	10.62 m
STRATO DI FONDAZIONE	7.40 mq
SUPER COMPATTATO	7.96 mq

SEZIONE N. : 2
Q. PROGETTO : 457.36
DIST.PROG. : 0+025.00

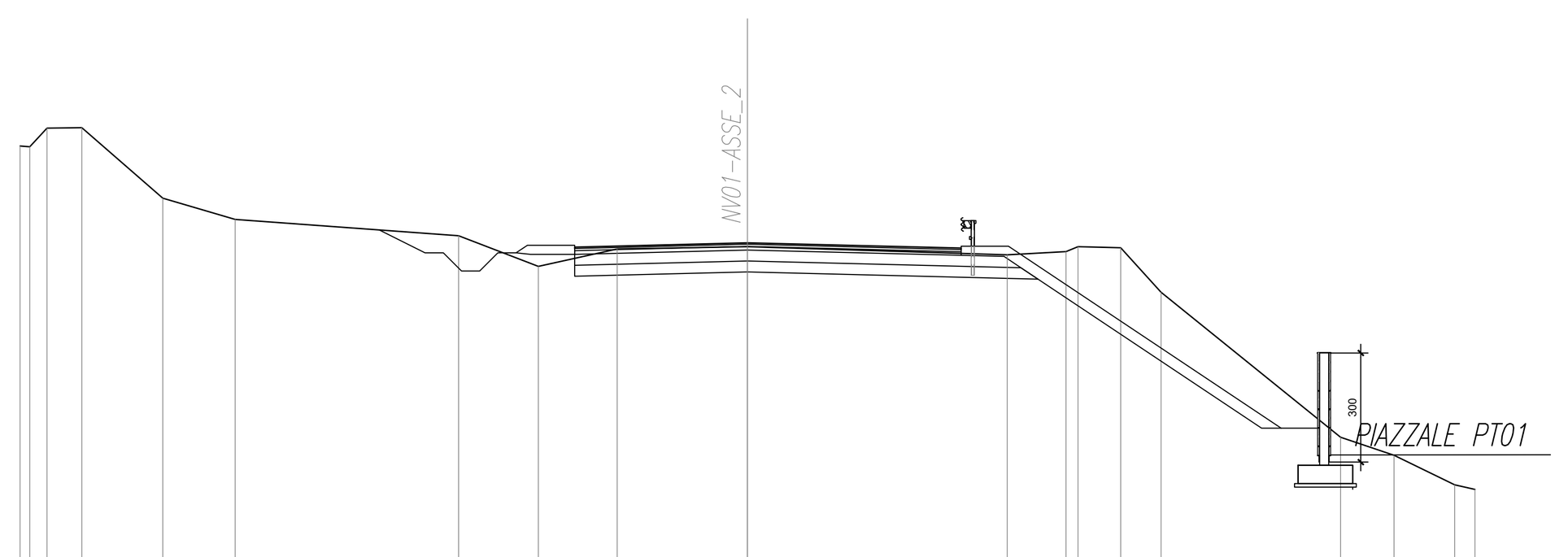

SCALA 1:200

Q.RIF. 442.00

QUOTE TERRENO	460.02 460.00 460.51 460.52 458.59 458.00 457.55 456.71 457.19 457.25 457.03 457.12 457.25 457.22 456.00 452.01 451.51 450.70 450.58
DIST.PARZIALI TERRENO	0.48 0.96 2.22 1.99 6.14 2.20 2.17 3.58 7.14 1.61 0.13 1.17 1.11 4.93 1.47 1.67 0.56
QUOTE PROGETTO	457.20 457.24 457.36 457.24 457.20
DIST.PARZIALI PROGETTO	2.30 9.50 1.30 7.50

SCAVI E BONIFICHE	
STERRO	8.97 mq
SCOTICO	48.28 m
BONIFICA	48.28 m
FOSSO	7.14 mq

RILEVATI	
RILEVATO	14.86 mq
TERRENO VEGETALE	20.76 m

SOVRASTRUTTURA STRADALE	
STRATO DI USURA	9.50 m
STRATO DI BINDER	9.50 m
STRATO DI BASE	9.50 m
STRATO DI FONDAZIONE	7.40 mq
SUPER COMPATTATO	7.96 mq

SEZIONE N. : 3
Q. PROGETTO : 457.69
DIST.PROG. : 0+050.00

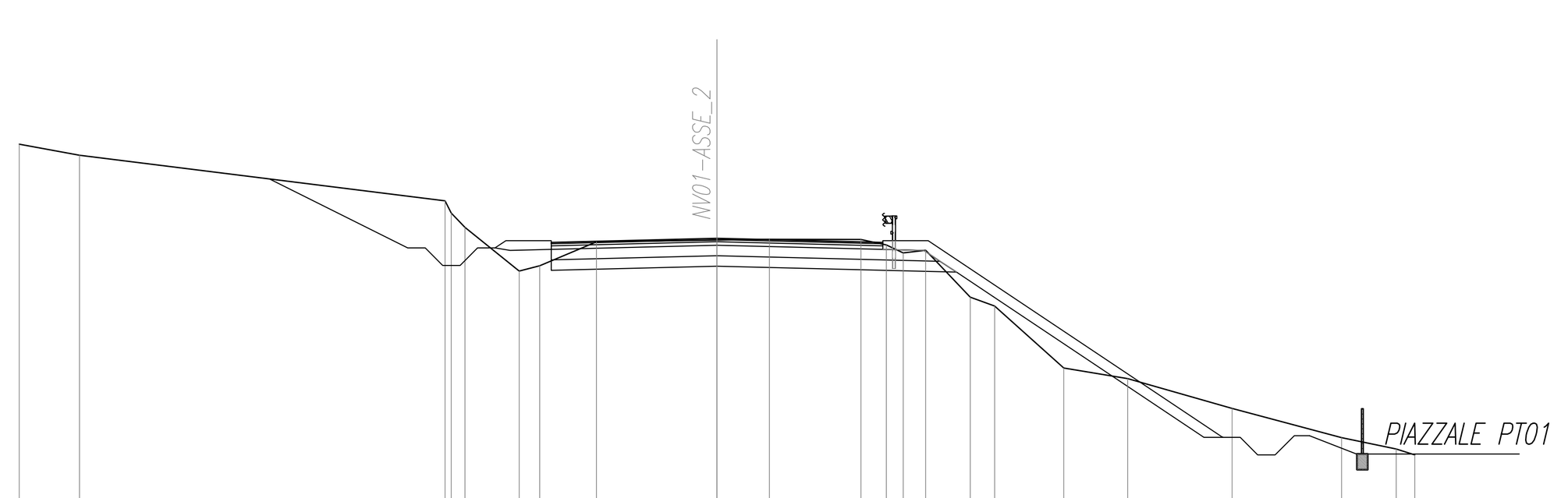

SCALA 1:200

Q.RIF. 442.00

QUOTE TERRENO	460.39 460.07 458.76 458.41 458.00 456.75 456.90 457.59 457.64 457.66 457.66 457.50 457.27 457.35 456.00 455.75 453.97 453.66 452.81 451.97 451.64 451.47
DIST.PARZIALI TERRENO	1.73 10.48 0.40 1.55 0.59 1.63 3.46 1.50 2.63 0.73 0.48 0.65 1.28 0.70 1.98 1.83 2.99 3.14 1.57 0.53
QUOTE PROGETTO	457.53 457.57 457.69 457.57 457.53
DIST.PARZIALI PROGETTO	2.30 9.50 1.30 8.44

SCAVI E BONIFICHE	
STERRO	10.44 mq
SCOTICO	35.98 m
BONIFICA	35.98 m
FOSSO	5.32 mq

RILEVATI	
RILEVATO	4.34 mq
TERRENO VEGETALE	12.28 m

SOVRASTRUTTURA STRADALE	
STRATO DI USURA	9.50 m
STRATO DI BINDER	9.50 m
STRATO DI BASE	9.50 m
STRATO DI FONDAZIONE	7.40 mq
SUPER COMPATTATO	7.96 mq

SEZIONE N. : 4
Q. PROGETTO : 458.02
DIST.PROG. : 0+075.00

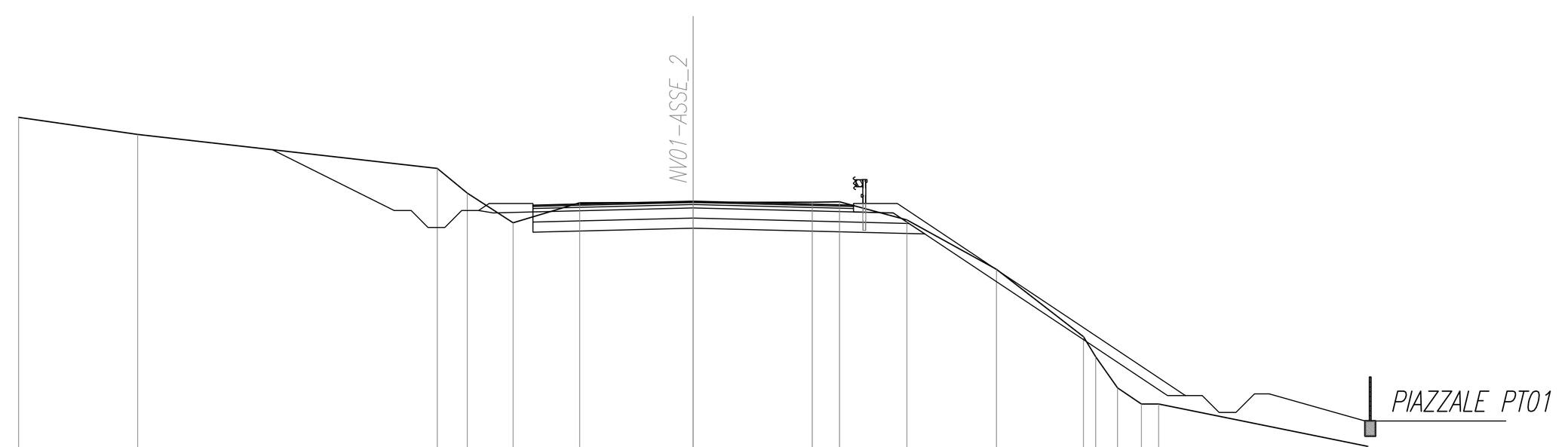

SCALA 1:200

Q.RIF. 442.00

QUOTE TERRENO	460.51 460.00 458.99 458.26 457.38 457.97 457.98 457.99 458.00 457.46 456.00 454.00 453.40 452.48 452.00 452.00 450.74
DIST.PARZIALI TERRENO	3.53 8.88 0.89 1.36 1.97 3.37 3.53 0.81 2.00 2.65 2.58 0.36 0.64 0.71 0.51 6.20
QUOTE PROGETTO	457.86 457.90 458.02 457.90 457.86
DIST.PARZIALI PROGETTO	2.30 9.50 1.30 8.54

SCAVI E BONIFICHE	
STERRO	8.81 mq
SCOTICO	23.84 m
BONIFICA	23.84 m
FOSSO	1.40 mq

RILEVATI	
RILEVATO	1.92 mq
TERRENO VEGETALE	11.42 m

SOVRASTRUTTURA STRADALE	
STRATO DI USURA	9.50 m
STRATO DI BINDER	9.50 m
STRATO DI BASE	9.50 m
STRATO DI FONDAZIONE	6.56 mq
SUPER COMPATTATO	6.84 mq

MANUFATTI	
CANALETTA	0.34 mq

SEZIONE N. : 5
Q. PROGETTO : 458.35
DIST.PROG. : 0+100.00

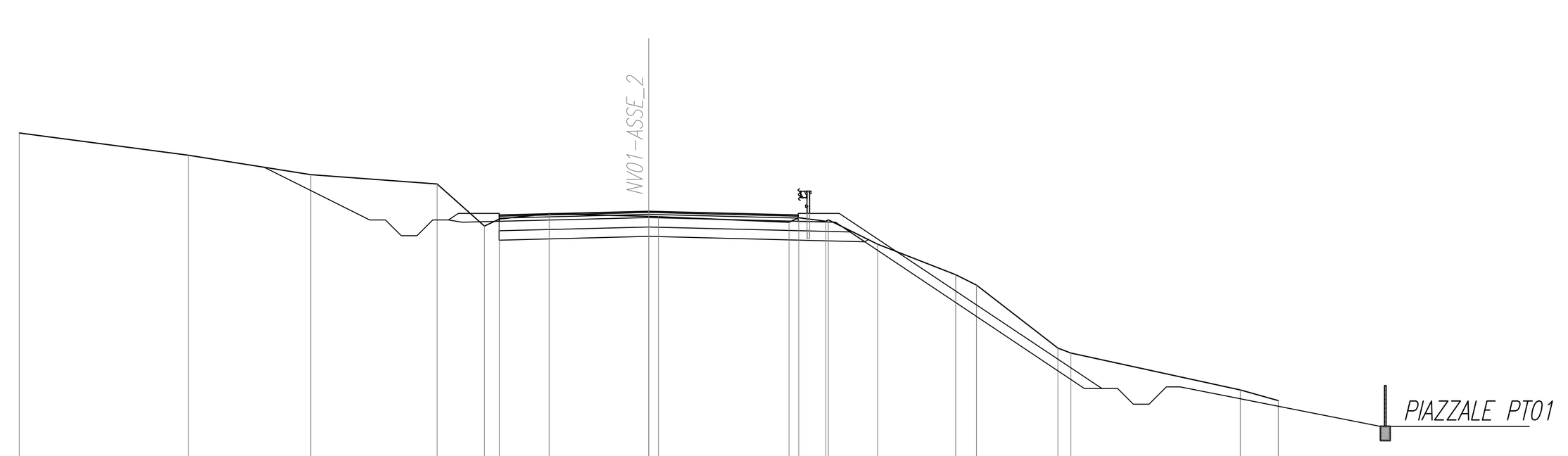

SCALA 1:200

Q.RIF. 443.00

QUOTE TERRENO	460.84 460.13 459.51 459.22 457.87 458.10 458.27 458.18 458.17 458.00 458.14 458.03 458.07 457.30 456.33 456.00 454.00 453.84 452.67 452.33
DIST.PARZIALI TERRENO	5.37 3.90 4.01 1.50 0.47 1.58 3.16 4.15 0.86 1.57 2.48 0.66 2.59 0.41 5.38 1.21
QUOTE PROGETTO	458.19 458.23 458.35 458.23 458.19
DIST.PARZIALI PROGETTO	2.30 9.50 1.30 8.34

SCAVI E BONIFICHE	
STERRO	9.95 mq
SCOTICO	24.70 m
BONIFICA	24.70 m
FOSSO	1.54 mq

RILEVATI	
RILEVATO	3.14 mq
TERRENO VEGETALE	12.82 m

SOVRASTRUTTURA STRADALE	
STRATO DI USURA	9.50 m
STRATO DI BINDER	9.50 m
STRATO DI BASE	9.50 m
STRATO DI FONDAZIONE	6.56 mq
SUPER COMPATTATO	6.84 mq

MANUFATTI	
CANALETTA	0.34 mq

SEZIONE N. : 6
Q. PROGETTO : 458.68
DIST.PROG. : 0+125.00

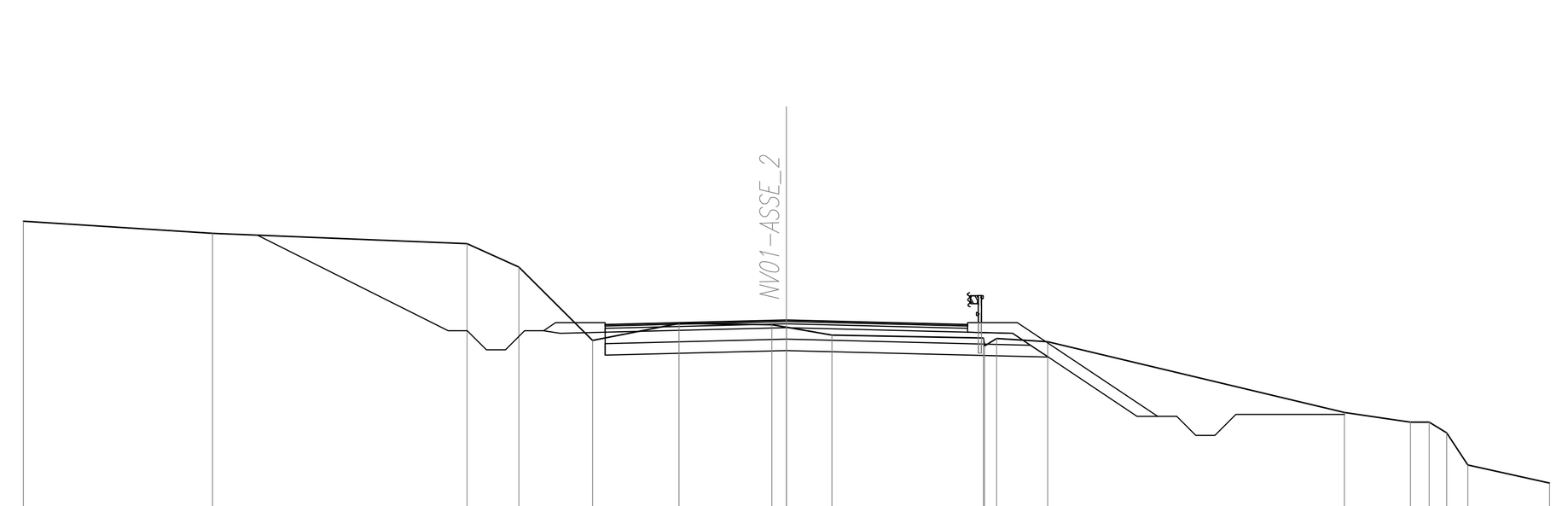

SCALA 1:200

Q.RIF. 444.00

QUOTE TERRENO	461.27 460.95 460.68 460.07 458.15 458.59 458.55 458.49 458.28 458.21 458.00 458.19 458.11 456.26 456.00 456.00 455.72 454.88 454.40
DIST.PARZIALI TERRENO	4.96 6.67 1.36 1.93 2.26 2.44 0.38 1.19 3.97 1.34 7.77 1.73 0.48 0.46 0.55 2.14
QUOTE PROGETTO	458.52 458.56 458.68 458.56 458.52
DIST.PARZIALI PROGETTO	2.30 9.50 1.30 3.68

SCAVI E BONIFICHE	
STERRO	11.98 mq
SCOTICO	19.04 m
BONIFICA	19.04 m
FOSSO	1.16 mq

RILEVATI	
RILEVATO	0.02 mq
TERRENO VEGETALE	9.70 m

SOVRASTRUTTURA STRADALE	
STRATO DI USURA	9.50 m
STRATO DI BINDER	9.50 m

SEZIONE N. : 7
Q. PROGETTO : 458.92
DIST.PROG. : 0+143.42

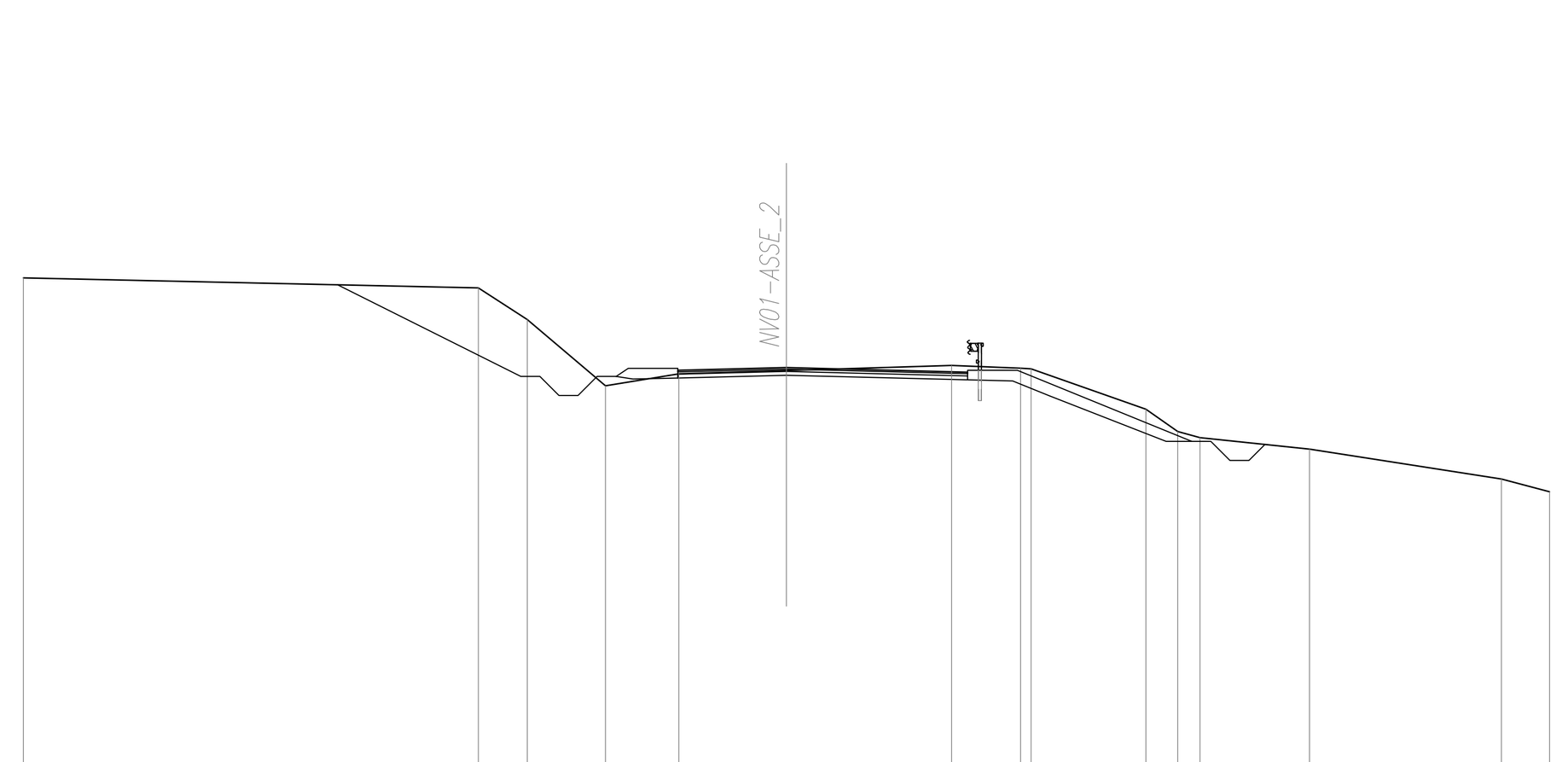

SCALA 1:200

Q.RIF. 445.00

QUOTE TERRENO	461.27 461.01 460.18 458.45 458.76 458.84 458.98 458.91 458.89 457.83 457.25 457.09 456.79 456.00 455.67
DIST.PARZIALI TERRENO	11.93 1.28 2.05 1.92 2.82 4.33 1.81 3.01 0.83 0.59 2.87 5.03 1.26
QUOTE PROGETTO	458.76 458.80 458.92 458.80 458.76
DIST.PARZIALI PROGETTO	1.30 7.60 1.30 4.57

COMMITTENTE:

RFI RETE FERROVIARIA ITALIANA
GRUPPO FERROVIE DELLO STATO ITALIANE

PROGETTAZIONE:

ITALFERR
GRUPPO FERROVIE DELLO STATO ITALIANE

DIRETTRICE FERROVIARIA MESSINA - CATANIA - PALERMO

NUOVO COLLEGAMENTO PALERMO - CATANIA

U.O. INFRASTRUTTURE CENTRO

PROGETTO DEFINITIVO

TRATTA NUOVA ENNA - DITTAINO (LOTTO 4B)

VIABILITA'

NV01 - VIABILITA' DI ACCESSO STAZIONE DI ENNA - Km 0+650 (prog.ANAS 4+600)

NV01 - Sezioni trasversali 3/6 - Asse 2

SCALA: 1:200

COMMESSA	LOTTO	FASE	ENTE	TIPO DOC.	OPERA/DISCIPLINA	PROGR.	REV.
RS3V	40	D	29	W9	NV0100	003	A

Rev.	Descrizione	Redatto	Data	Verificato	Data	Approvato	Data	Autorizzato Data
A	Emissione esecutiva	F. D'Angeli	Dicembre 2019	F. Ciccarello	Dicembre 2019	F.Sparacino	Dicembre 2019	F. Arduini Dicembre 2019

ITALFERR S.p.A. Direzione Tecnica Infrastrutture Centro Dott. Ing. Fabrizio Arduini Ordine degli Ingegneri della Provincia di Roma

File: RS3V40D29W9NV0100003A.dwg.dwg

n. Elab.: 375