SEZIONE N. : 1
Q. PROGETTO : 457.50
DIST.PROG. : 0+000.00

SCAVI E BONIFICHE	
SCOTICO	26.64 m
BONIFICA	26.64 m
FOSSO	0.52 mq
RILEVATI	
RILEVATO	23.60 mq
TERRENO VEGETALE	18.26 m
SOVRASTRUTTURA STRADALE	
STRATO DI USURA	8.00 m
STRATO DI BINDER	8.00 m
STRATO DI BASE	8.00 m
STRATO DI FONDAZIONE	2.82 mq
SUPER COMPATTATO	2.96 mq

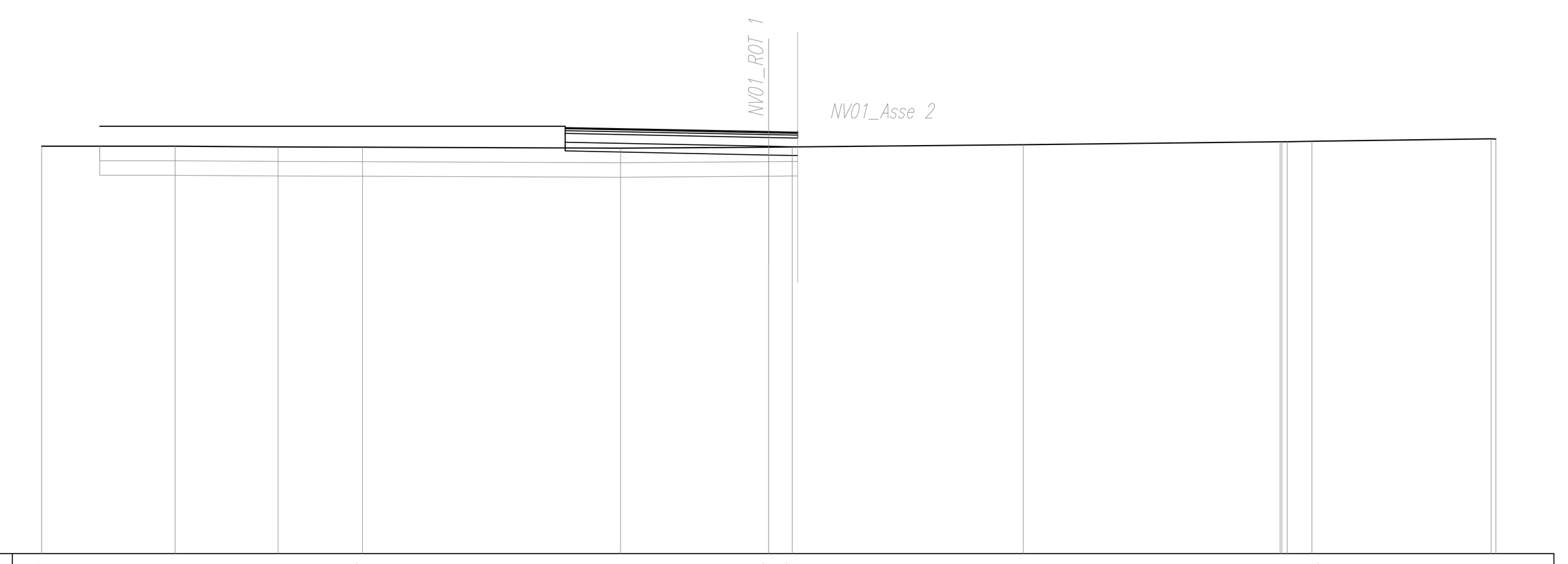

SCALA 1:200

Q.RIF. 443.00

QUOTE TERRENO	457.00, 457.00, 456.98, 456.97, 456.93, 456.97, 456.97, 457.05, 457.15, 457.15, 457.16, 457.17, 457.26, 457.25
DIST.PARZIALI TERRENO	4.59, 3.54, 2.90, 8.87, 5.09, 0.81, 7.94, 8.83, 0.85, 6.16
QUOTE PROGETTO	457.60, 457.64, 457.50, 457.48, 457.44
DIST.PARZIALI PROGETTO	16.00, 8.00, 1.30, 0.80

SEZIONE N. : 2
Q. PROGETTO : 457.95
DIST.PROG. : 0+025.00

SCAVI E BONIFICHE	
SCOTICO	31.67 m
BONIFICA	31.67 m
FOSSO	3.36 mq
RILEVATI	
RILEVATO	49.32 mq
TERRENO VEGETALE	17.45 m
SOVRASTRUTTURA STRADALE	
STRATO DI USURA	8.00 m
STRATO DI BINDER	8.00 m
STRATO DI BASE	8.00 m
STRATO DI FONDAZIONE	2.82 mq
SUPER COMPATTATO	2.96 mq

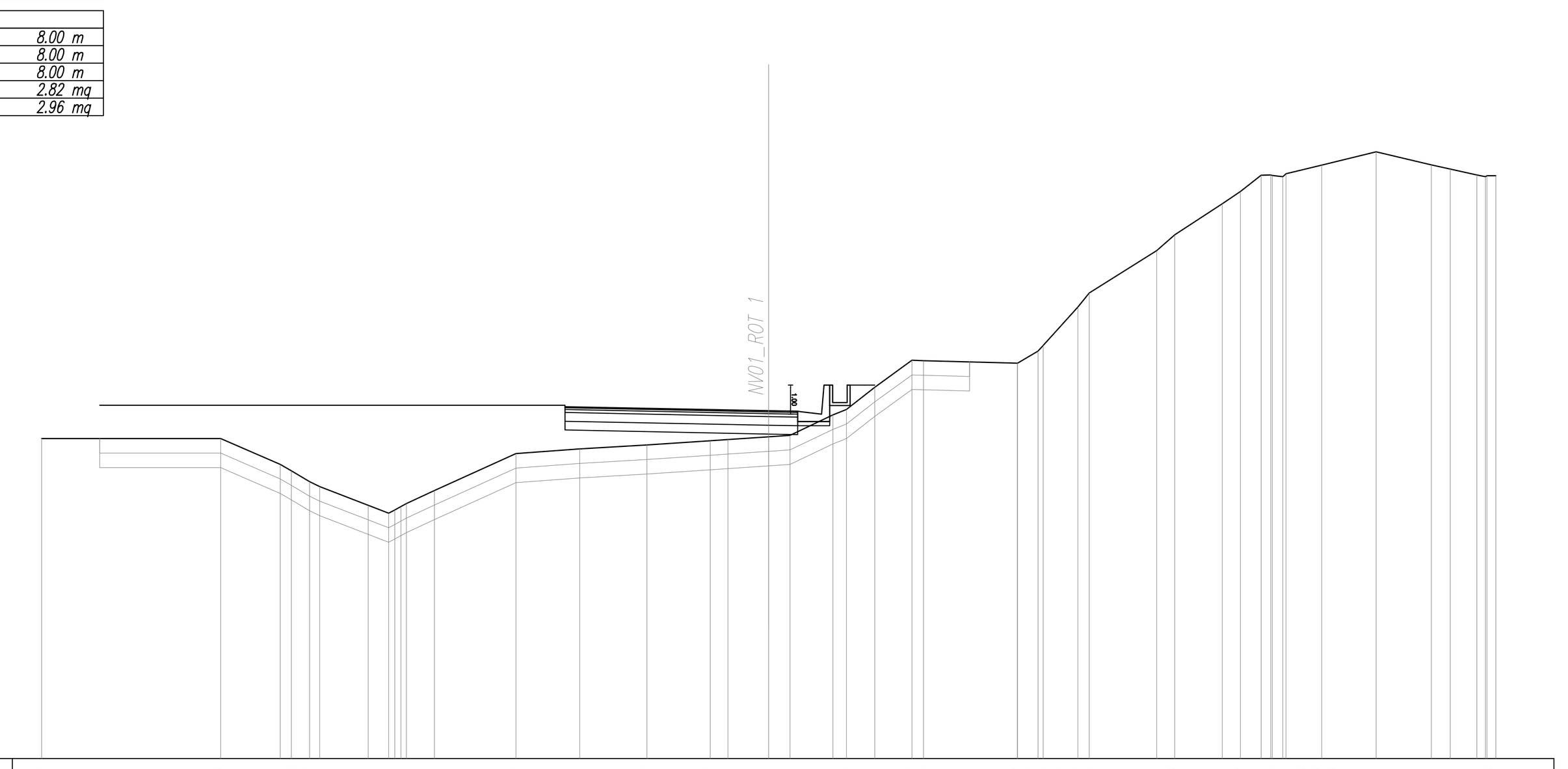

SCALA 1:200

Q.RIF. 446.00

QUOTE TERRENO	457.00, 457.00, 456.11, 455.89, 455.52, 455.35, 454.71, 454.44, 454.54, 454.66, 454.76, 455.21, 456.48, 456.64, 456.78, 456.92, 456.96, 457.06, 457.11, 457.81, 458.00, 458.76, 459.69, 459.67, 459.59, 459.59, 460.00, 460.20, 461.52, 462.00, 463.46, 464.00, 465.07, 465.49, 466.05, 466.06, 466.04, 466.00, 466.10, 466.40, 466.85, 466.41, 466.26, 466.06, 466.00, 466.03, 466.03
DIST.PARZIALI TERRENO	6.16, 2.05, 0.38, 0.63, 0.36, 1.66, 0.71, 0.97, 2.80, 2.19, 2.31, 2.18, 0.61, 1.40, 0.73, 1.48, 0.46, 0.97, 1.28, 0.40, 3.23, 0.71, 1.19, 0.39, 2.32, 0.62, 1.63, 0.63, 0.71, 0.13, 0.37, 1.23, 1.87, 1.90, 0.65, 0.92
QUOTE PROGETTO	458.05, 458.09, 457.95, 457.93, 457.89
DIST.PARZIALI PROGETTO	16.00, 8.00, 1.30

SEZIONE N. : 3
Q. PROGETTO : 457.90
DIST.PROG. : 0+050.00

SCAVI E BONIFICHE	
SCOTICO	28.69 m
BONIFICA	28.69 m
FOSSO	0.64 mq
RILEVATI	
RILEVATO	35.27 mq
TERRENO VEGETALE	17.46 m
SOVRASTRUTTURA STRADALE	
STRATO DI USURA	8.00 m
STRATO DI BINDER	8.00 m
STRATO DI BASE	8.00 m
STRATO DI FONDAZIONE	2.82 mq
SUPER COMPATTATO	2.96 mq

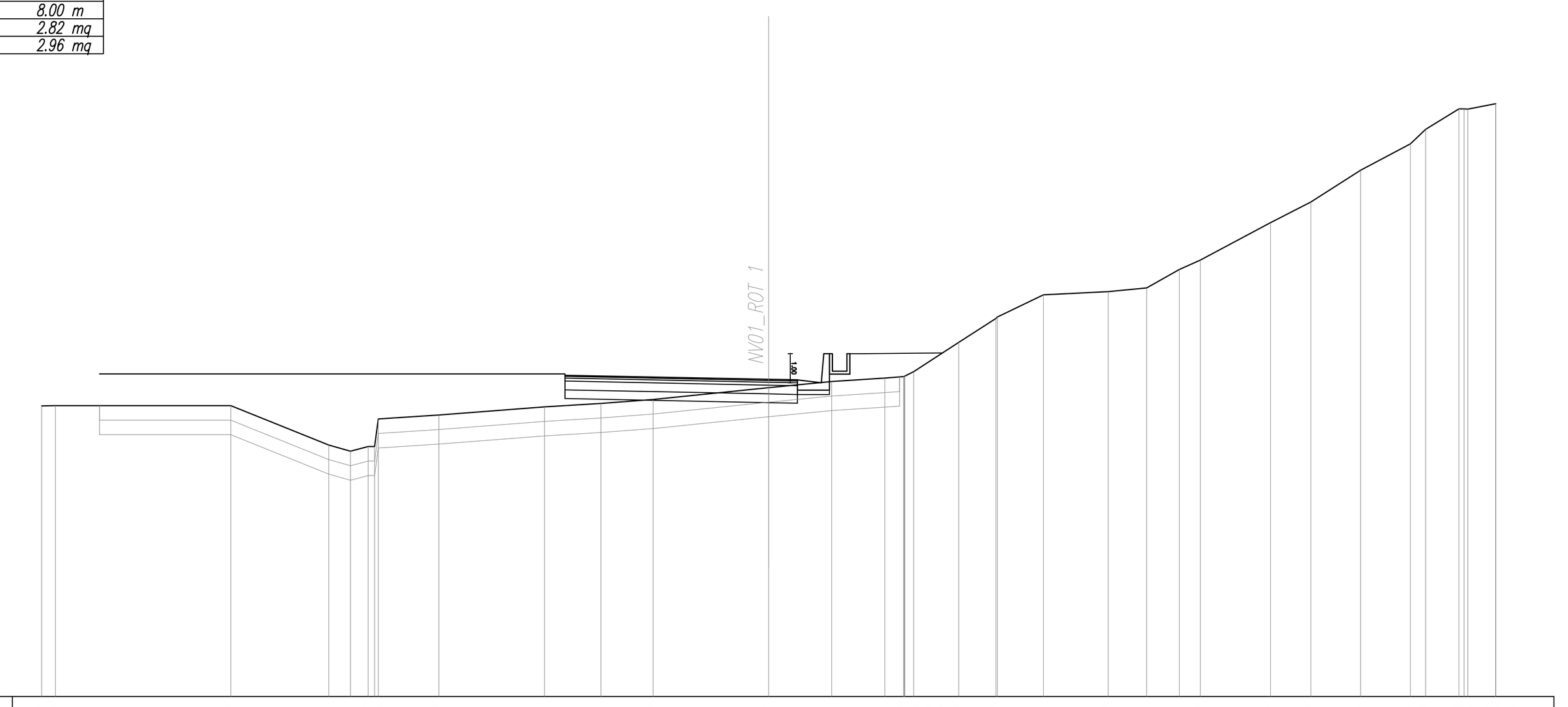

SCALA 1:200

Q.RIF. 447.00

QUOTE TERRENO	456.99, 457.00, 457.00, 455.65, 455.44, 455.59, 455.60, 456.54, 456.68, 456.96, 457.08, 457.22, 457.62, 457.83, 457.95, 458.00, 458.02, 458.17, 459.17, 460.00, 460.05, 460.81, 460.92, 461.04, 461.68, 462.00, 463.29, 464.00, 465.10, 466.00, 466.50, 467.20, 467.20, 467.38, 467.38
DIST.PARZIALI TERRENO	0.48, 6.03, 3.37, 0.75, 0.61, 2.08, 3.63, 1.94, 1.80, 3.97, 2.17, 1.82, 0.64, 1.55, 1.28, 1.58, 2.23, 1.32, 1.12, 0.72, 2.42, 1.39, 1.71, 1.71, 0.53, 1.14, 0.95
QUOTE PROGETTO	458.01, 458.05, 457.90, 457.89, 457.85
DIST.PARZIALI PROGETTO	16.00, 8.00, 1.30

SEZIONE N. : 4
Q. PROGETTO : 457.49
DIST.PROG. : 0+075.00

SCAVI E BONIFICHE	
SCOTICO	26.89 m
BONIFICA	26.89 m
FOSSO	0.54 mq
RILEVATI	
RILEVATO	20.96 mq
TERRENO VEGETALE	17.98 m
SOVRASTRUTTURA STRADALE	
STRATO DI USURA	8.00 m
STRATO DI BINDER	8.00 m
STRATO DI BASE	8.00 m
STRATO DI FONDAZIONE	2.82 mq
SUPER COMPATTATO	2.96 mq

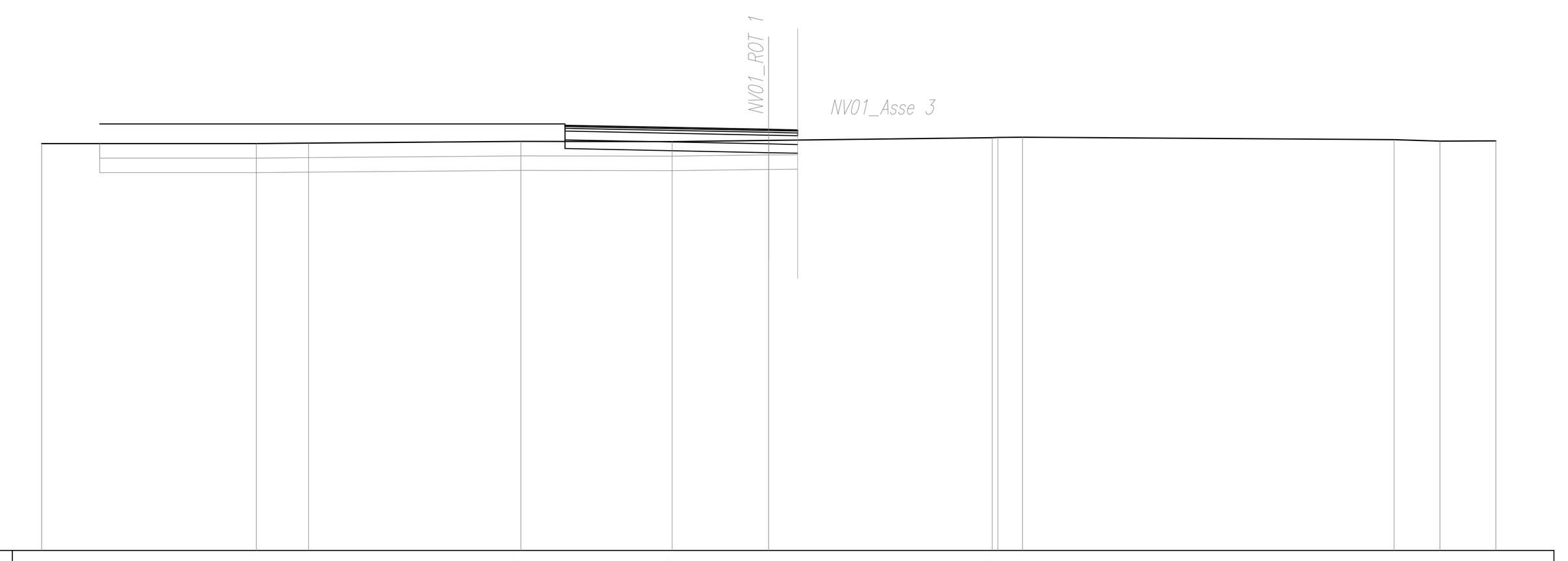

SCALA 1:200

Q.RIF. 443.00

QUOTE TERRENO	457.00, 457.00, 457.01, 457.07, 457.07, 457.11, 457.20, 457.21, 457.22, 457.13, 457.08, 457.09
DIST.PARZIALI TERRENO	7.39, 1.80, 7.29, 5.20, 3.32, 7.69, 0.84, 12.78, 1.57, 1.92
QUOTE PROGETTO	457.59, 457.63, 457.49, 457.47, 457.43
DIST.PARZIALI PROGETTO	16.00, 8.00, 1.30, 0.56

SEZIONE N. : 5
Q. PROGETTO : 457.08
DIST.PROG. : 0+100.00

SCAVI E BONIFICHE	
SCOTICO	46.22 m
BONIFICA	46.22 m
FOSSO	0.36 mq
RILEVATI	
RILEVATO	204.43 mq
TERRENO VEGETALE	39.77 m
SOVRASTRUTTURA STRADALE	
STRATO DI USURA	8.00 m
STRATO DI BINDER	8.00 m
STRATO DI BASE	8.00 m
STRATO DI FONDAZIONE	2.82 mq
SUPER COMPATTATO	2.96 mq



SCALA 1:200

Q.RIF. 437.00

QUOTE TERRENO	457.00, 457.00, 456.99, 456.78, 456.64, 456.31, 456.13, 456.00, 456.03, 454.40, 454.00, 452.97, 452.46, 452.00, 451.49, 451.08, 450.79, 450.65, 450.40, 450.37, 450.45, 450.46, 450.30, 450.15, 450.00, 449.76, 449.75, 449.60, 449.86, 449.14, 448.74, 448.39, 448.00, 447.92, 447.82, 447.46, 447.41, 447.29, 446.54, 446.00, 445.73
DIST.PARZIALI TERRENO	4.77, 1.38, 0.52, 1.77, 0.41, 2.27, 0.97, 0.96, 1.04, 0.82, 0.99, 0.15, 1.17, 0.15, 0.76, 0.58, 1.51, 1.03, 0.84, 1.41, 0.81, 2.83, 1.78, 1.11, 1.07, 1.35, 0.89, 0.52, 3.26, 0.55, 2.58, 1.78, 1.38, 1.49, 6.49
QUOTE PROGETTO	457.18, 457.22, 457.06, 457.02
DIST.PARZIALI PROGETTO	8.00

SEZIONE N. : 6
Q. PROGETTO : 457.13
DIST.PROG. : 0+125.00

SCAVI E BONIFICHE	
SCOTICO	41.89 m
BONIFICA	41.89 m
FOSSO	0.36 mq
RILEVATI	
RILEVATO	172.12 mq
TERRENO VEGETALE	35.59 m
SOVRASTRUTTURA STRADALE	
STRATO DI USURA	8.00 m
STRATO DI BINDER	8.00 m
STRATO DI BASE	8.00 m
STRATO DI FONDAZIONE	2.82 mq
SUPER COMPATTATO	2.96 mq

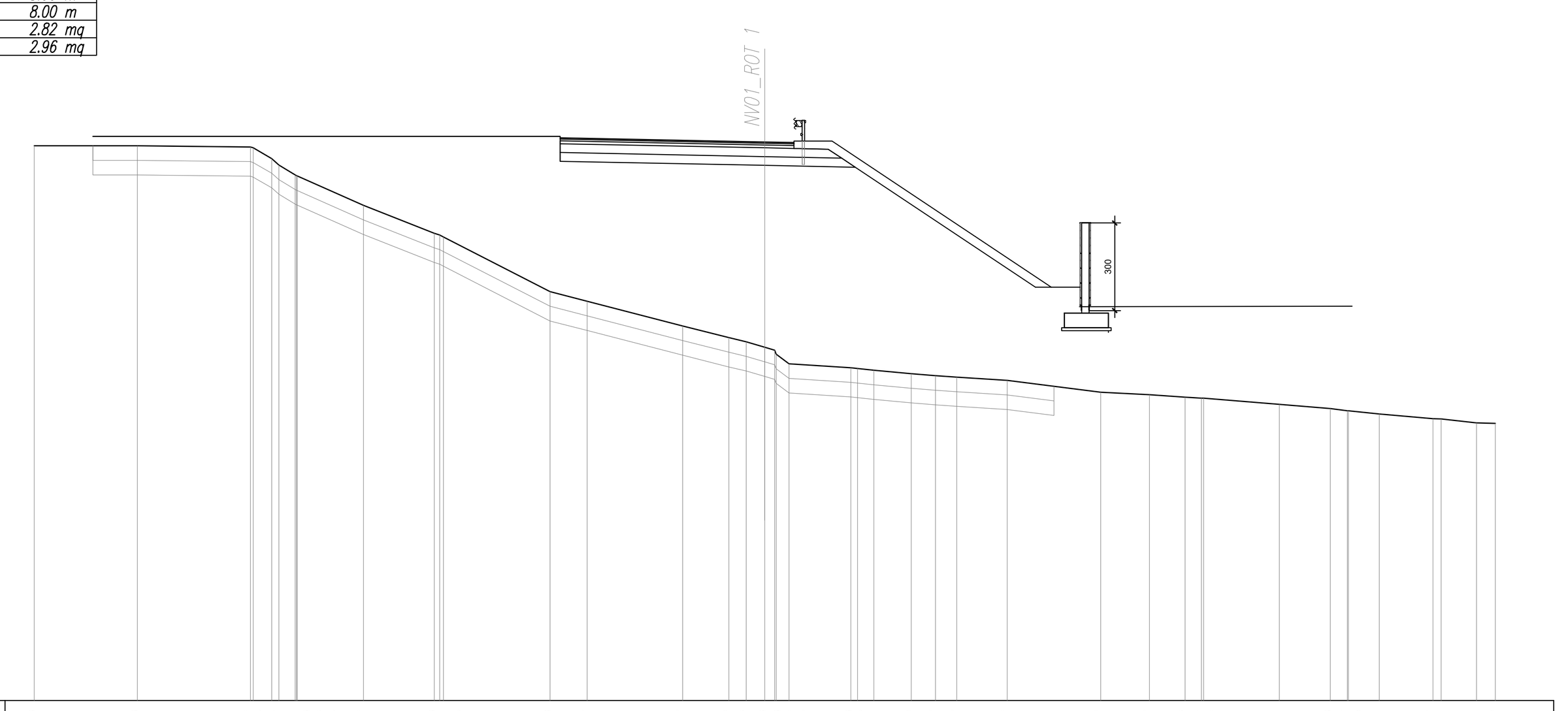

SCALA 1:200

Q.RIF. 438.00

QUOTE TERRENO	457.00, 457.00, 456.96, 456.93, 456.56, 456.34, 456.00, 455.98, 455.97, 454.96, 454.00, 453.94, 453.87, 452.00, 451.67, 450.83, 450.42, 450.28, 450.10, 450.00, 449.86, 449.53, 449.40, 449.37, 449.31, 449.19, 449.13, 449.07, 448.96, 448.56, 448.47, 448.38, 448.36, 448.36, 448.14, 448.00, 447.93, 447.92, 447.81, 447.65, 447.64, 447.51, 447.49
DIST.PARZIALI TERRENO	3.53, 3.87, 0.64, 0.56, 2.27, 2.42, 3.65, 1.27, 3.26, 1.59, 0.59, 0.64, 0.14, 0.44, 2.11, 0.56, 1.29, 0.82, 0.73, 1.72, 3.20, 1.67, 1.22, 0.56, 2.59, 1.75, 0.58, 1.06, 1.84, 1.21, 0.65
QUOTE PROGETTO	457.23, 457.27, 457.11, 457.07
DIST.PARZIALI PROGETTO	8.00, 1.30, 7.50

SEZIONE N. : 7
Q. PROGETTO : 457.50
DIST.PROG. : 0+144.51

SCAVI E BONIFICHE	
SCOTICO	26.64 m
BONIFICA	26.64 m
FOSSO	0.52 mq
RILEVATI	
RILEVATO	23.59 mq
TERRENO VEGETALE	18.26 m
SOVRASTRUTTURA STRADALE	
STRATO DI USURA	8.00 m
STRATO DI BINDER	8.00 m
STRATO DI BASE	8.00 m
STRATO DI FONDAZIONE	2.82 mq
SUPER COMPATTATO	2.96 mq

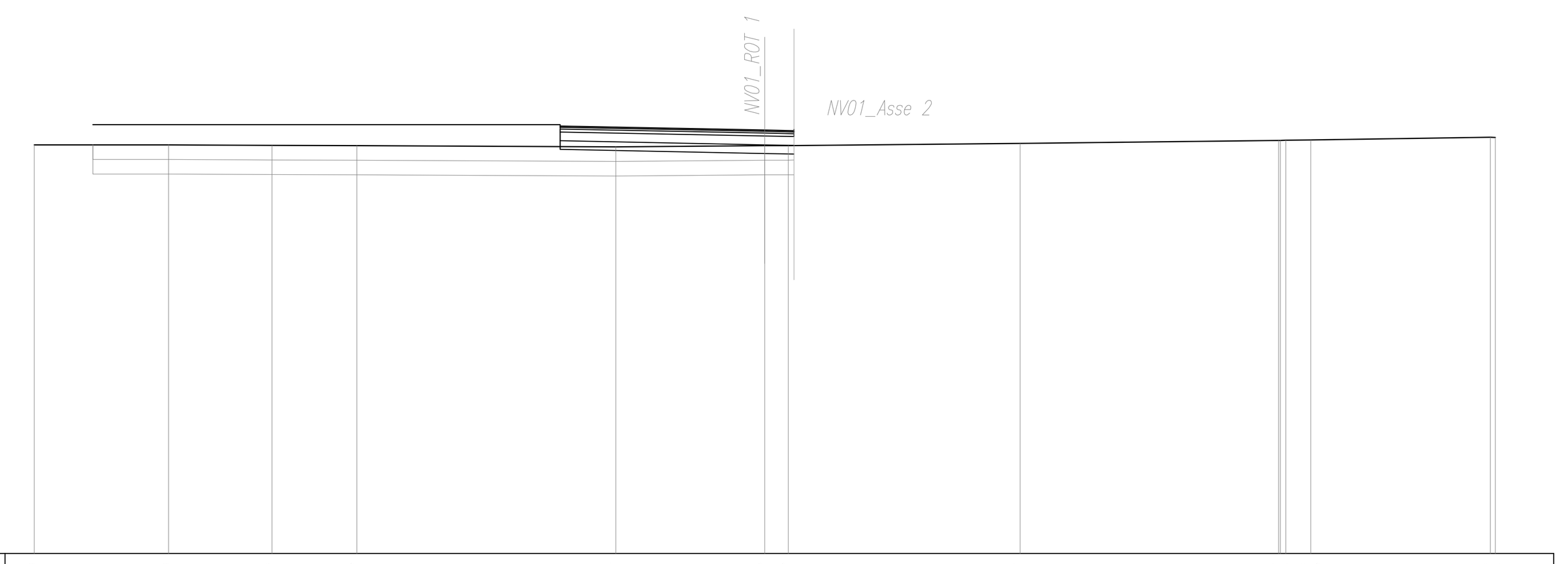

SCALA 1:200

Q.RIF. 443.00

QUOTE TERRENO	457.00, 457.00, 456.98, 456.97, 456.93, 456.97, 456.97, 457.05, 457.15, 457.15, 457.16, 457.17, 457.26, 457.25
DIST.PARZIALI TERRENO	4.59, 3.54, 2.90, 8.87, 5.10, 0.81, 7.93, 8.85, 0.85, 6.15
QUOTE PROGETTO	457.60, 457.64, 457.48, 457.44
DIST.PARZIALI PROGETTO	8.00, 1.30, 0.80

COMMITTENTE:

RFI RETE FERROVIARIA ITALIANA
GRUPPO FERROVIE DELLO STATO ITALIANE

PROGETTAZIONE:

ITALFERR
GRUPPO FERROVIE DELLO STATO ITALIANE

DIRETTRICE FERROVIARIA MESSINA - CATANIA - PALERMO

NUOVO COLLEGAMENTO PALERMO - CATANIA

U.O. INFRASTRUTTURE CENTRO

PROGETTO DEFINITIVO

TRATTA NUOVA ENNA - DITTAINO (LOTTO 4B)

VIABILITA'

NV01 - VIABILITA' DI ACCESSO STAZIONE DI ENNA - Km 0+650 (prog.ANAS 4+600)

NV01 - Sezioni trasversali 6/6 - Rotatoria

SCALA: 1:200

COMMESSA	LOTTO	FASE	ENTE	TIPO DOC.	OPERA/DISCIPLINA	PROGR.	REV.
RS3V	40	D	29	W9	NV0100	006	A

Rev.	Descrizione	Redatto	Data	Verificato	Data	Approvato	Data	Autorizzato Data
A	Emissione esecutiva	F. D'Angeli	Dicembre 2019	F. Ciccarello	Dicembre 2019	F.Sparacino	Dicembre 2019	F. Arduini Dicembre 2019

ITALFERR S.p.A. Direzione Tecnica Infrastrutture Centro Dott. Ing. Fabrizio Arduini Ordine degli Ingegneri della Provincia di Roma

File: RS3V40D29W9NV0100006A.dwg.dwg

n. Elab.: 377_1