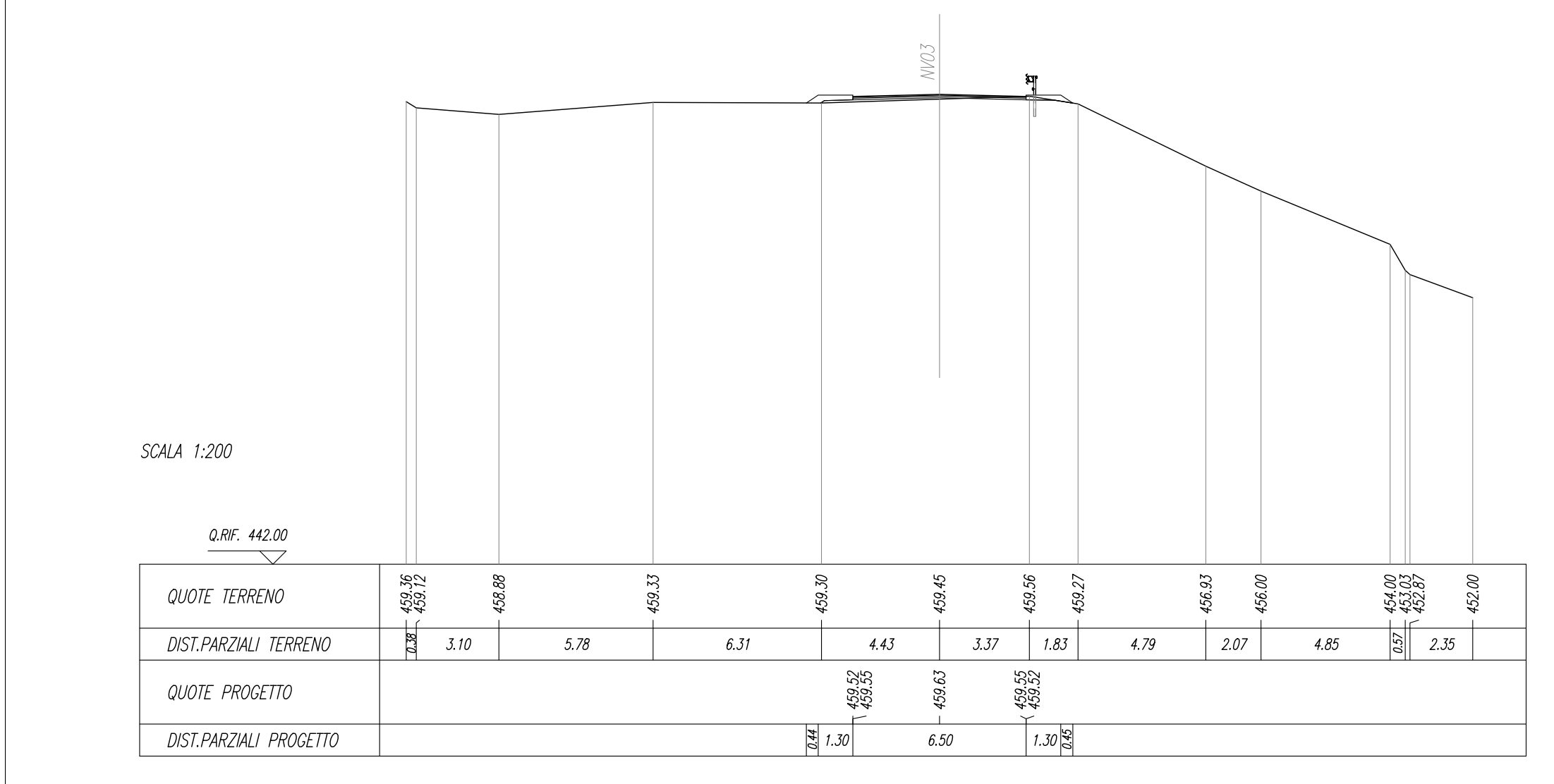
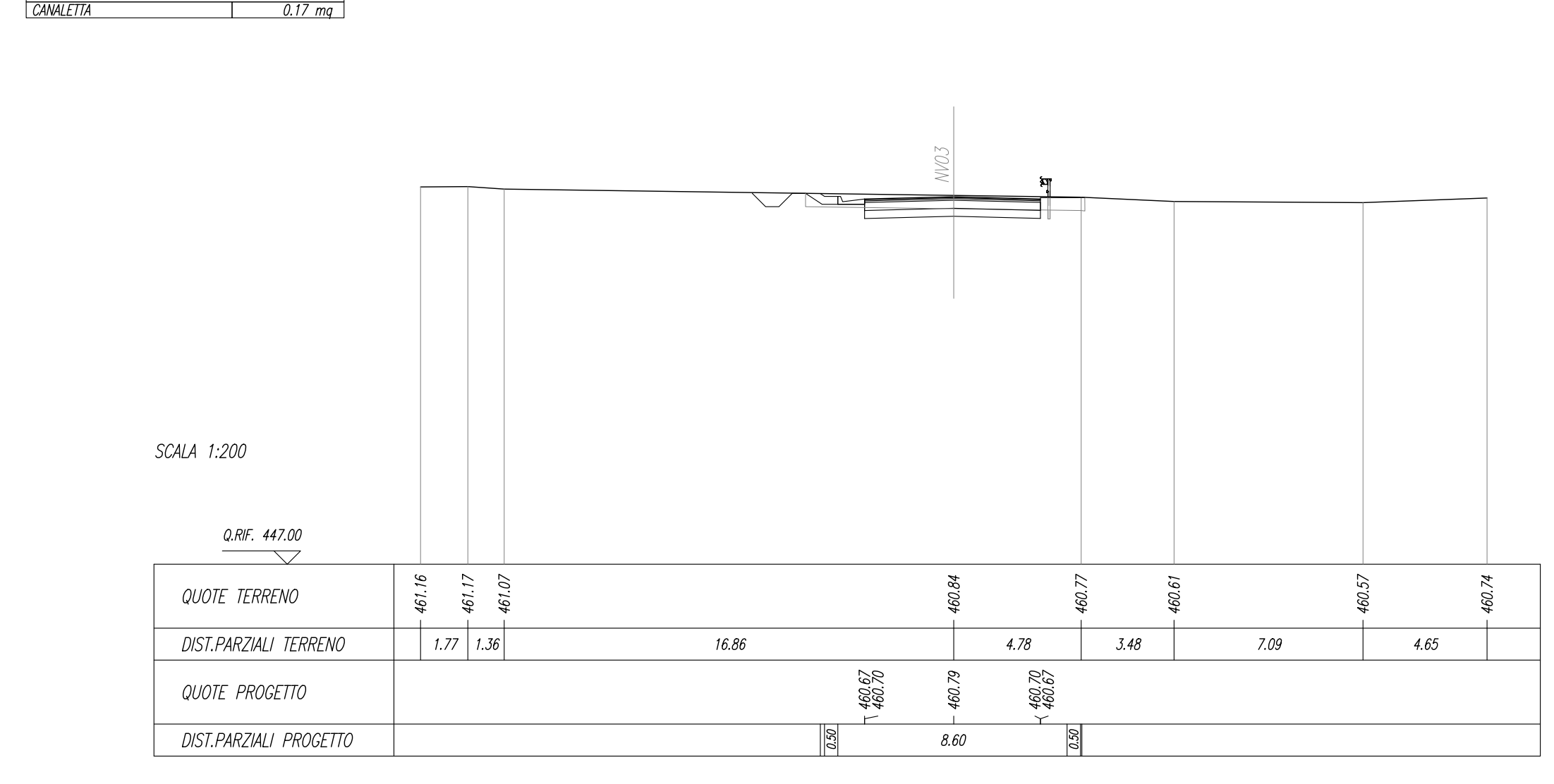


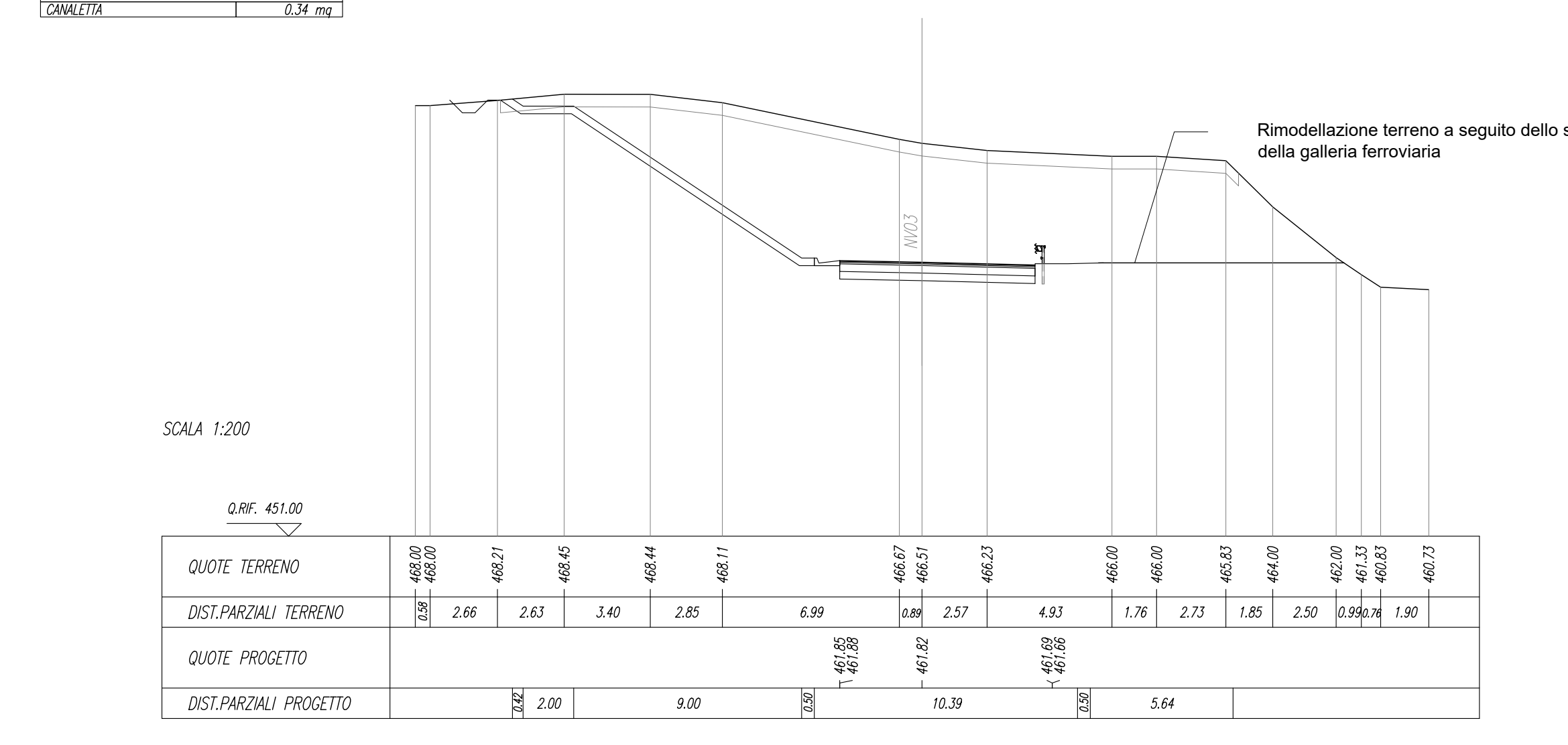
SEZIONE N. : 1
Q. PROGETTO : 459.63
DIST.PROG. : 04200.00
ALTEZZA
TERRENO ESISTENTE
CONTOINQUANTO STRADALE
STRADA DI CANTIERE
STRADA DI BRACCIA
SUPERE COMPLESSIVO



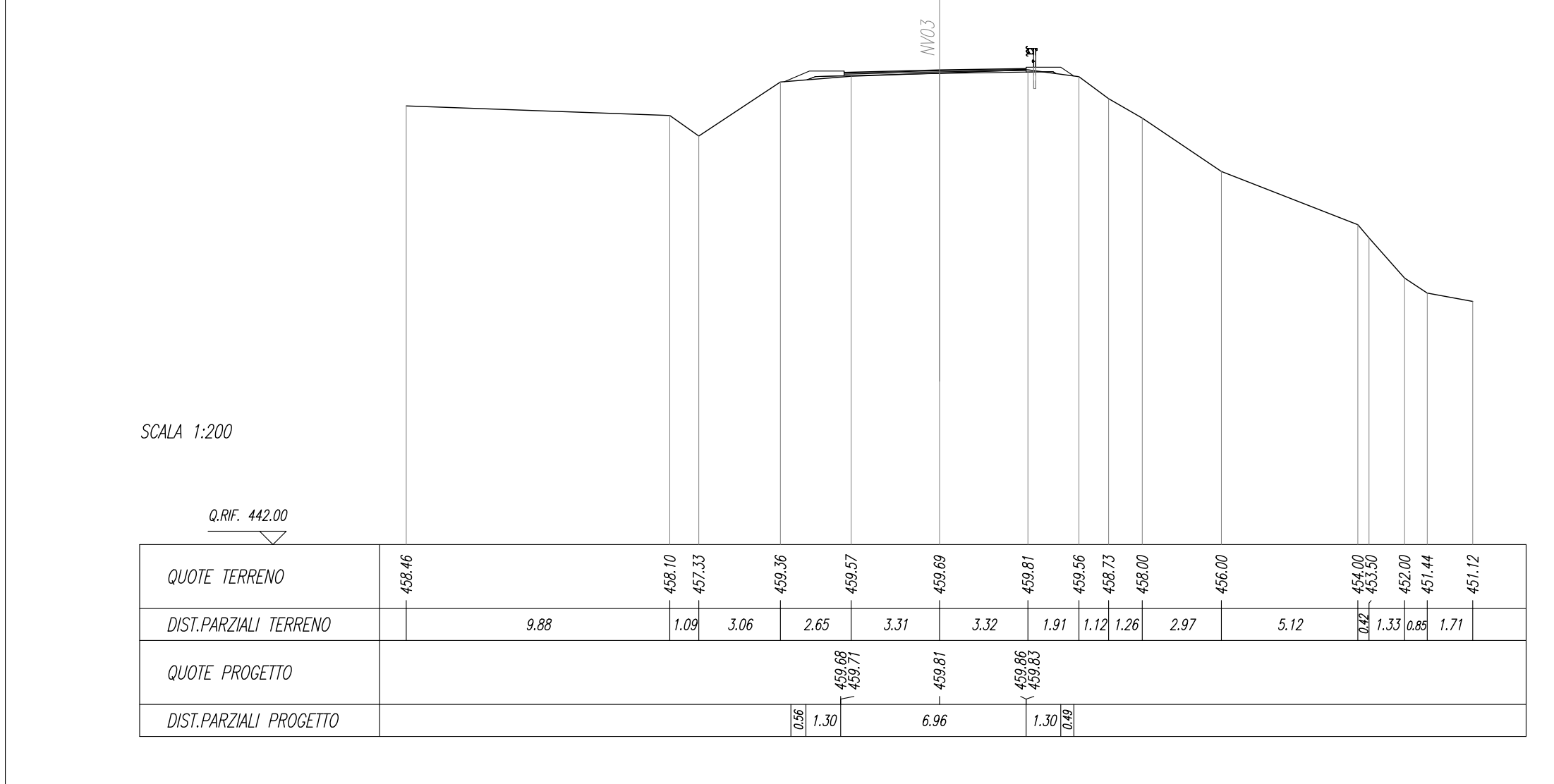
SEZIONE N. : 5
Q. PROGETTO : 460.79
DIST.PROG. : 04100.00
ALTEZZA
TERRENO ESISTENTE
CONTOINQUANTO STRADALE
STRADA DI CANTIERE
STRADA DI BRACCIA
SUPERE COMPLESSIVO
MANUFATTI
CANALIZZAZIONE



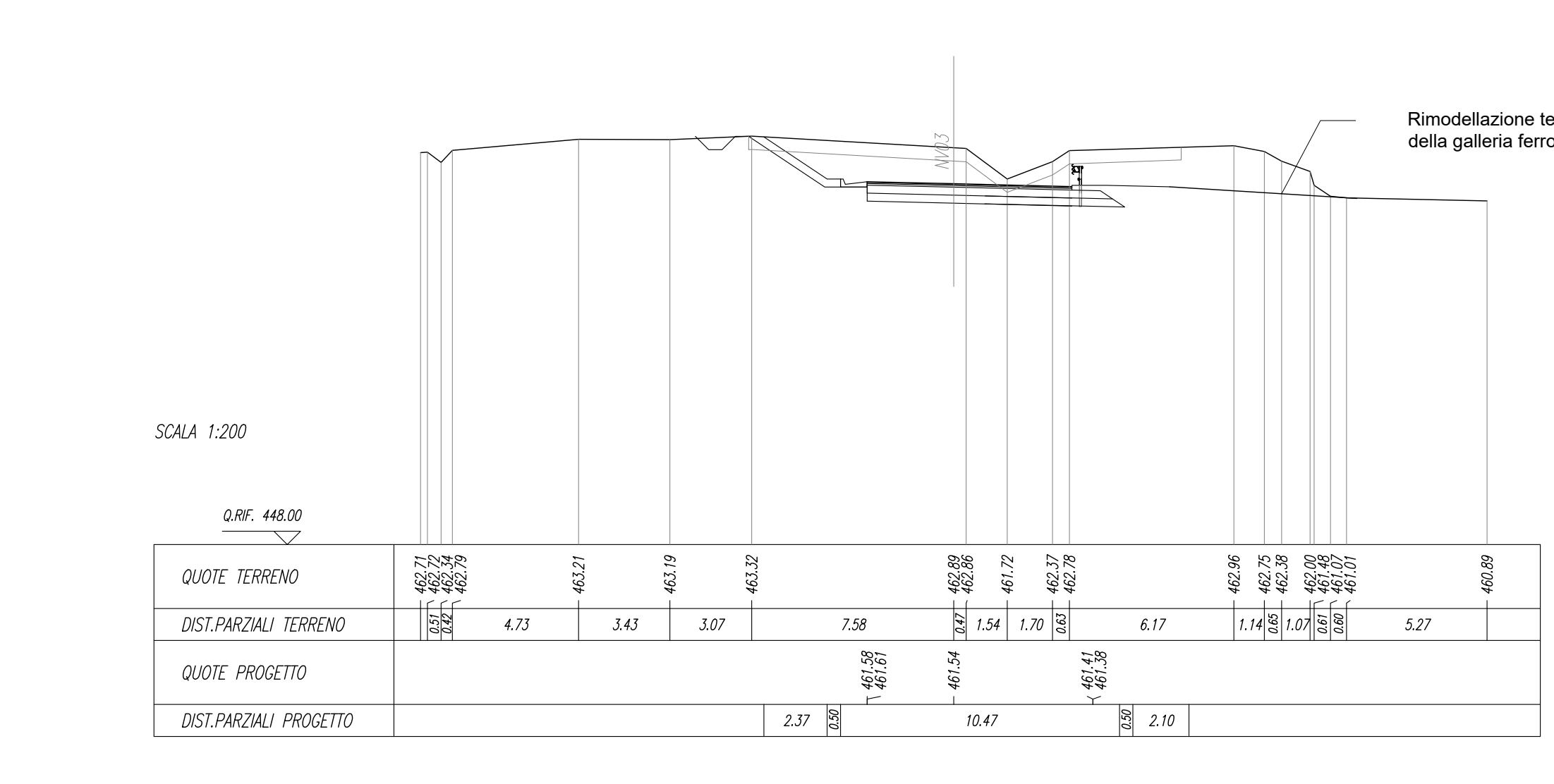
SEZIONE N. : 9
Q. PROGETTO : 461.82
DIST.PROG. : 04200.00
ALTEZZA
TERRENO ESISTENTE
CONTOINQUANTO STRADALE
STRADA DI CANTIERE
STRADA DI BRACCIA
SUPERE COMPLESSIVO
MANUFATTI
CANALIZZAZIONE



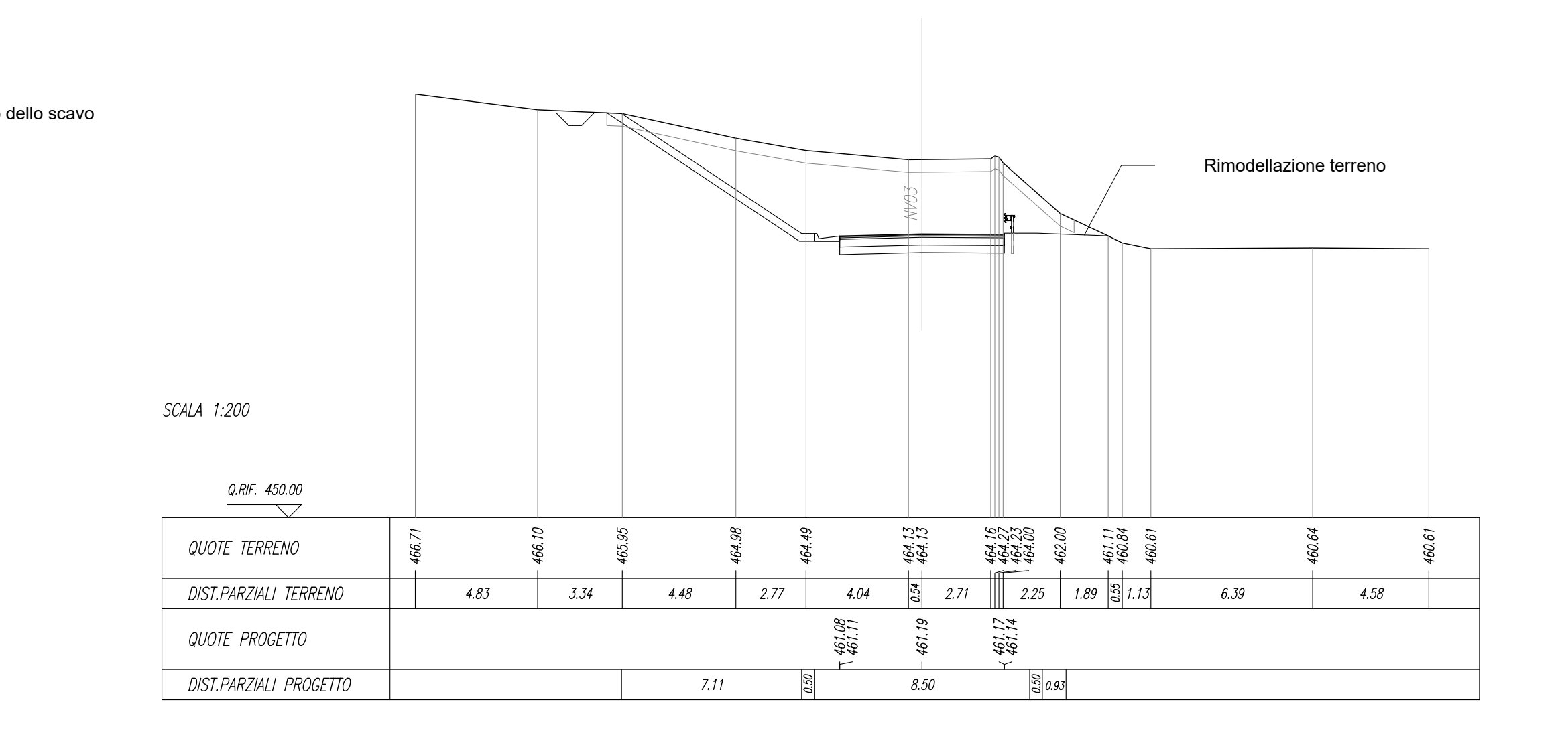
SEZIONE N. : 2
Q. PROGETTO : 459.81
DIST.PROG. : 04200.00
ALTEZZA
TERRENO ESISTENTE
CONTOINQUANTO STRADALE
STRADA DI CANTIERE
STRADA DI BRACCIA
SUPERE COMPLESSIVO
MANUFATTI
CANALIZZAZIONE



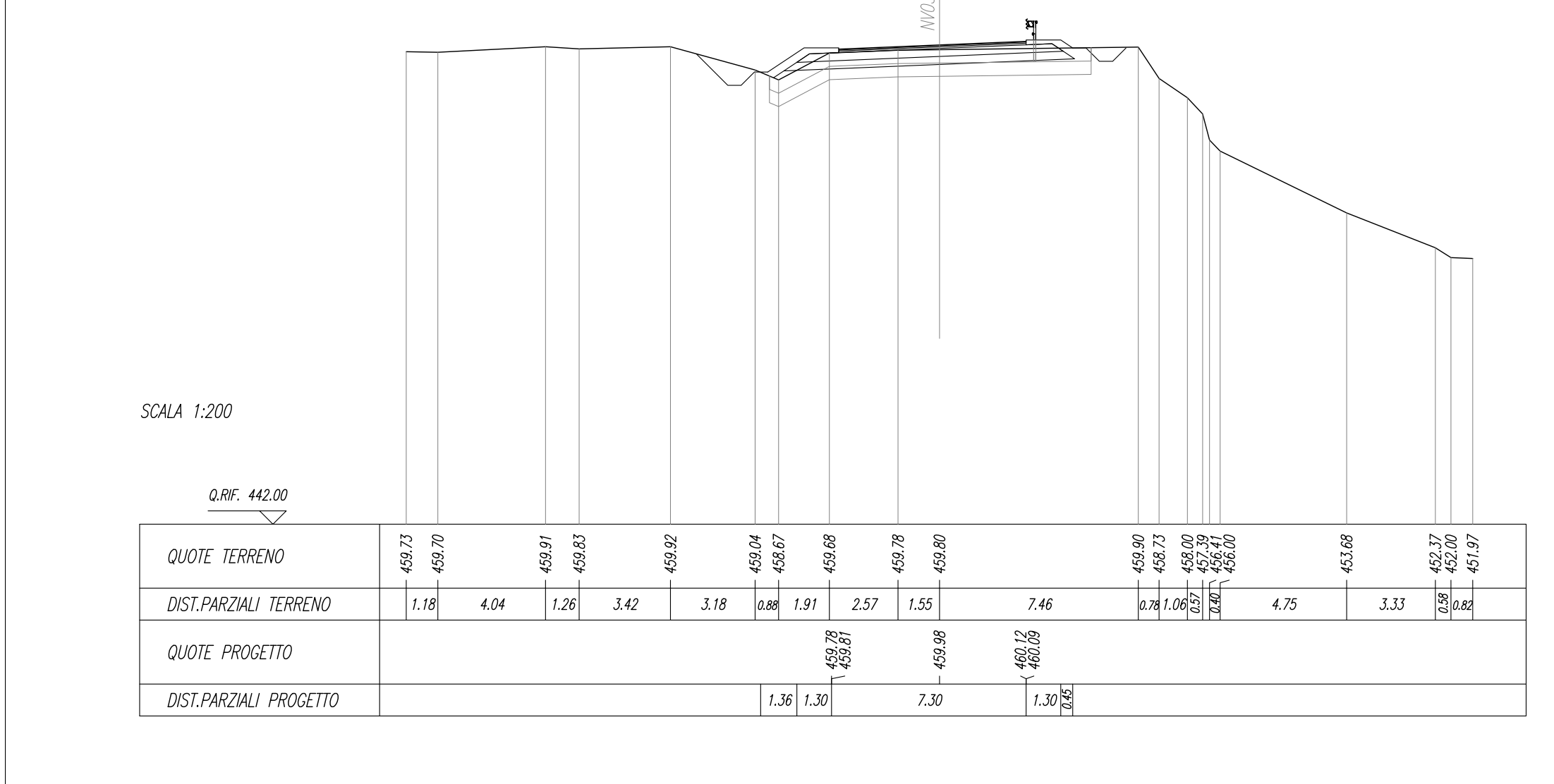
SEZIONE N. : 6
Q. PROGETTO : 461.54
DIST.PROG. : 04120.00
ALTEZZA
TERRENO ESISTENTE
CONTOINQUANTO STRADALE
STRADA DI CANTIERE
STRADA DI BRACCIA
SUPERE COMPLESSIVO
MANUFATTI
CANALIZZAZIONE



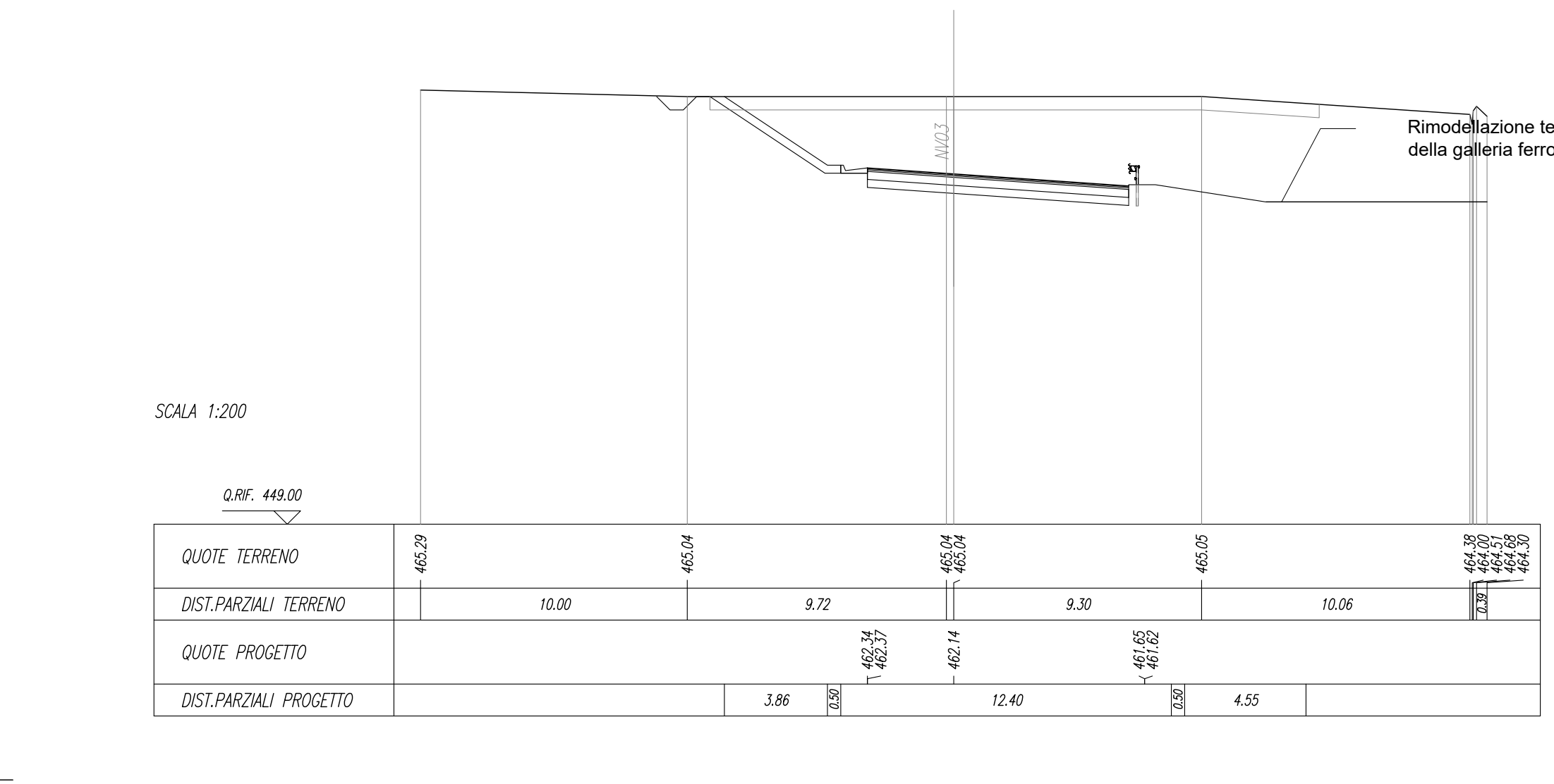
SEZIONE N. : 10
Q. PROGETTO : 461.19
DIST.PROG. : 04250.00
ALTEZZA
TERRENO ESISTENTE
CONTOINQUANTO STRADALE
STRADA DI CANTIERE
STRADA DI BRACCIA
SUPERE COMPLESSIVO
MANUFATTI
CANALIZZAZIONE



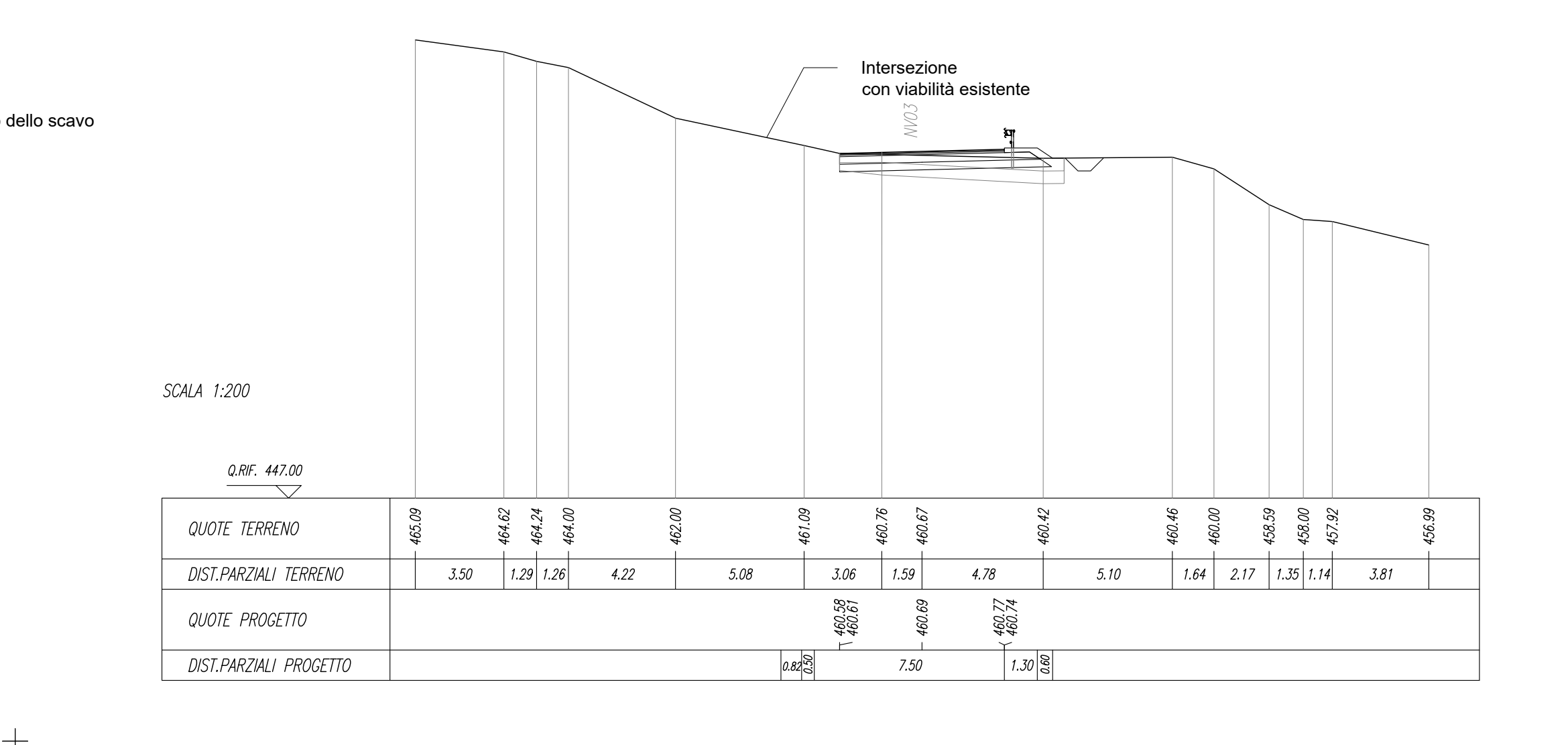
SEZIONE N. : 3
Q. PROGETTO : 459.99
DIST.PROG. : 04000.00
ALTEZZA
TERRENO ESISTENTE
CONTOINQUANTO STRADALE
STRADA DI CANTIERE
STRADA DI BRACCIA
SUPERE COMPLESSIVO
MANUFATTI
CANALIZZAZIONE



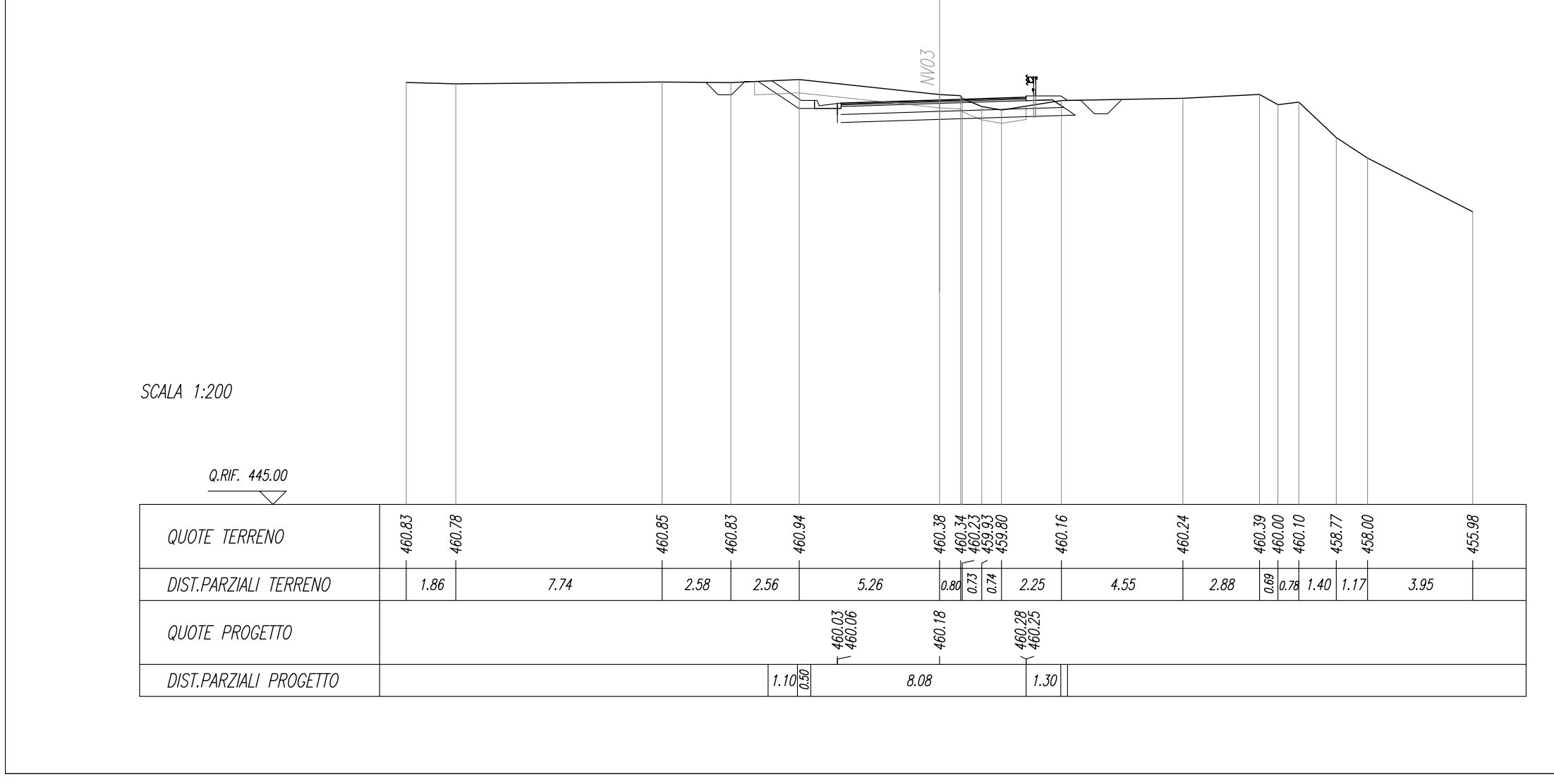
SEZIONE N. : 7
Q. PROGETTO : 462.14
DIST.PROG. : 04100.00
ALTEZZA
TERRENO ESISTENTE
CONTOINQUANTO STRADALE
STRADA DI CANTIERE
STRADA DI BRACCIA
SUPERE COMPLESSIVO
MANUFATTI
CANALIZZAZIONE



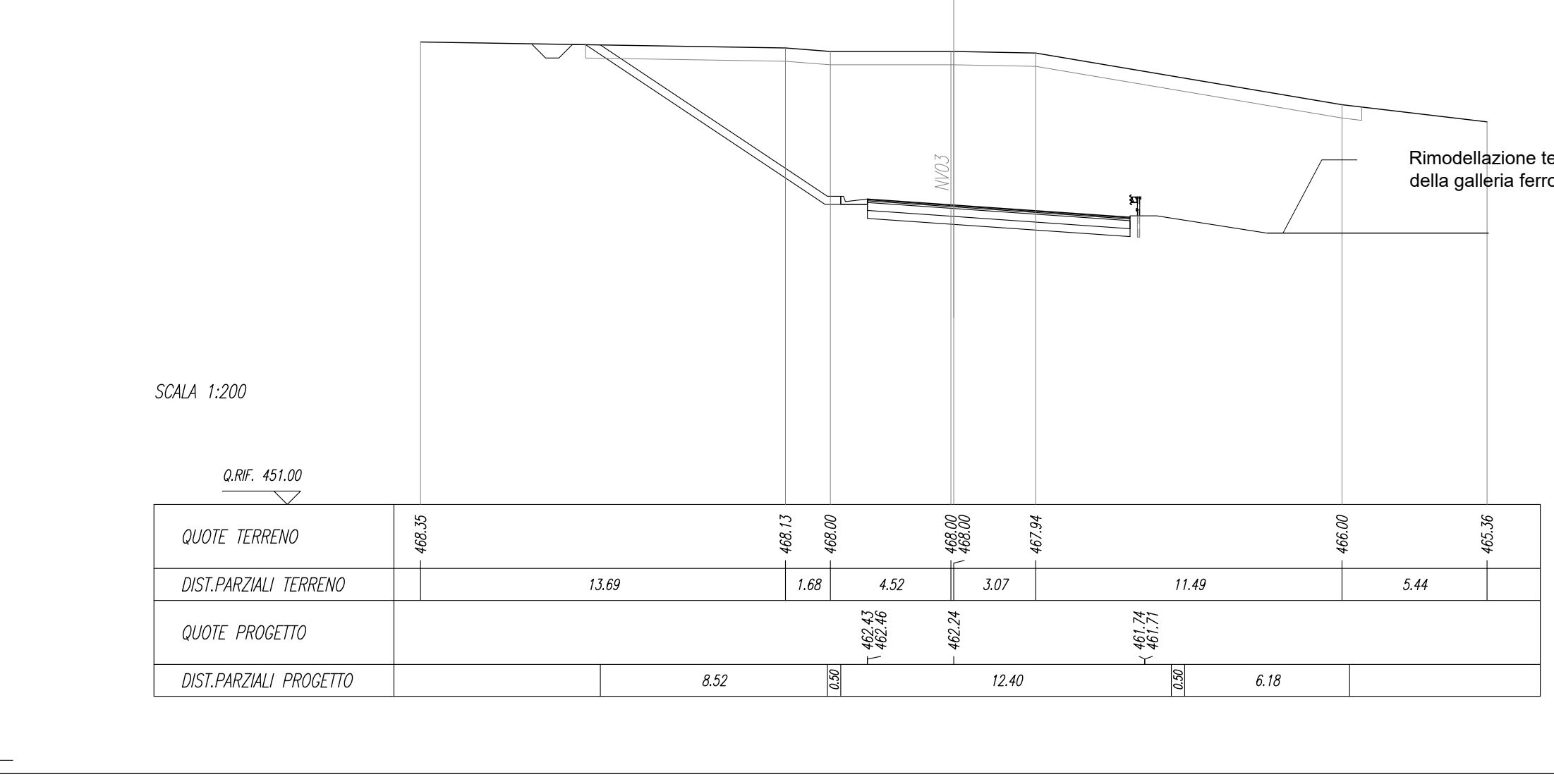
SEZIONE N. : 11
Q. PROGETTO : 460.69
DIST.PROG. : 04250.00
ALTEZZA
TERRENO ESISTENTE
CONTOINQUANTO STRADALE
STRADA DI CANTIERE
STRADA DI BRACCIA
SUPERE COMPLESSIVO
MANUFATTI
CANALIZZAZIONE



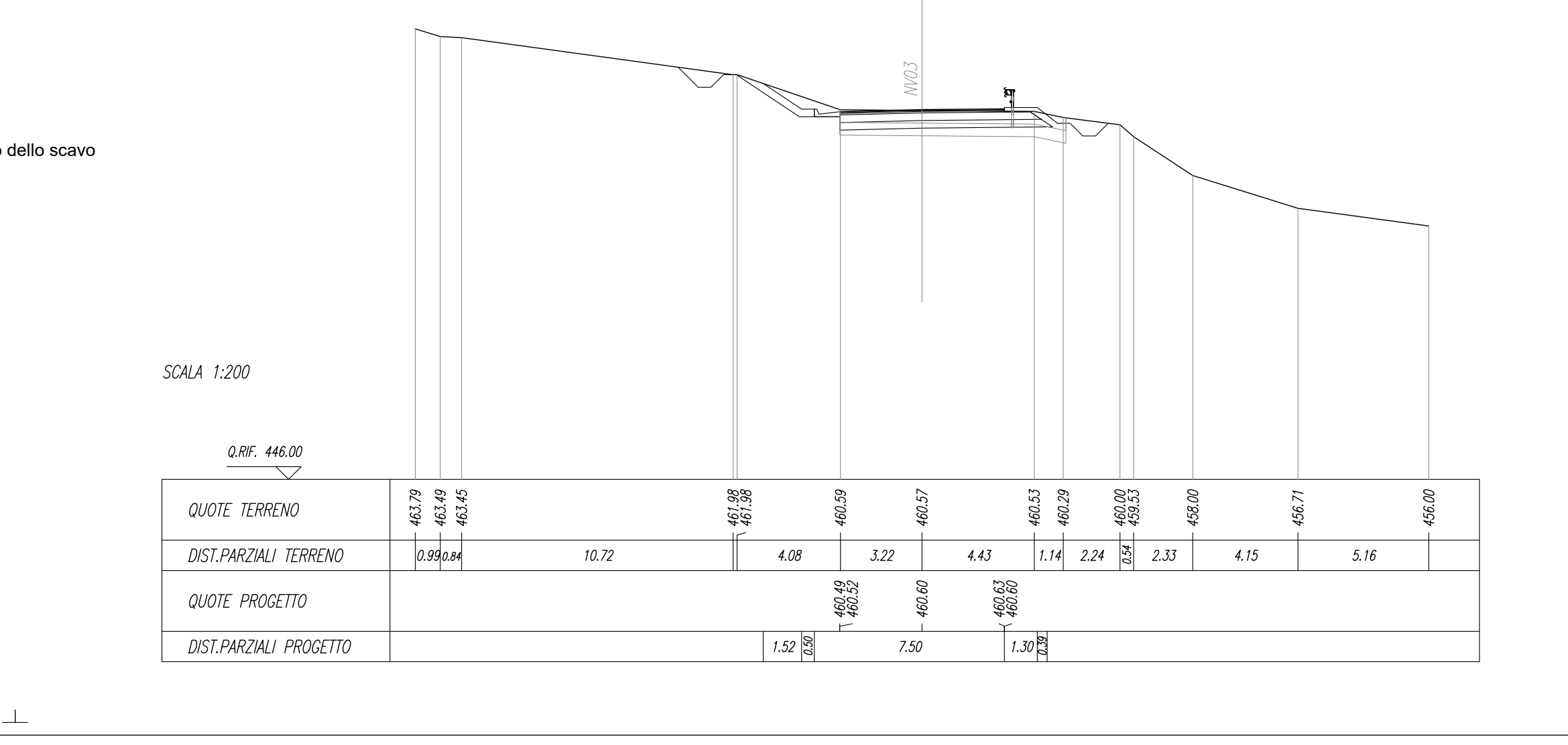
SEZIONE N. : 4
Q. PROGETTO : 460.18
DIST.PROG. : 04070.00
ALTEZZA
TERRENO ESISTENTE
CONTOINQUANTO STRADALE
STRADA DI CANTIERE
STRADA DI BRACCIA
SUPERE COMPLESSIVO
MANUFATTI
CANALIZZAZIONE



SEZIONE N. : 8
Q. PROGETTO : 462.24
DIST.PROG. : 04170.00
ALTEZZA
TERRENO ESISTENTE
CONTOINQUANTO STRADALE
STRADA DI CANTIERE
STRADA DI BRACCIA
SUPERE COMPLESSIVO
MANUFATTI
CANALIZZAZIONE



SEZIONE N. : 12
Q. PROGETTO : 460.60
DIST.PROG. : 04270.00
ALTEZZA
TERRENO ESISTENTE
CONTOINQUANTO STRADALE
STRADA DI CANTIERE
STRADA DI BRACCIA
SUPERE COMPLESSIVO
MANUFATTI
CANALIZZAZIONE



COMMITENTE:

PROGETTAZIONE:

DIRETTRICE FERROVIARIA MESSINA - CATANIA - PALERMO
NUOVO COLLEGAMENTO PALERMO - CATANIA

U.O. INFRASTRUTTURE CENTRO
PROGETTO DEFINITIVO
TRATTA NUOVA ENNA - DITTAINO (LOTTO 4B)
VIABILITA'

NV03 - DEVIAZIONE PROVVISORIA SS192 - km 1+050 (prog. ANAS 4+950)
 NV03 - Sezioni trasversali 1/2

SCALA: 1:200

COMMESSA LOTTO FASE ENTE TIPO DOC. OPERA/DISCIPLINA PROGR. REV.

Rev.	Descrizione	Redatto	Data	Verificato	Data	Approvato	Data	Autorizzato Data
A	Enclave eseciva	F. D'Angeli	Dicembre 2019	F. Comelli	Dicembre 2019	F. Spontoni	Dicembre 2019	18/12/2019

File: R33V4029V09-V03030001A.dwg n. Elab.: 388