SCAVI E BONIFICHE	
SCOTICO	12.31 mq
BONIFICA	12.31 mq
FOSSO	1.92 mq

RILEVATI	
RILEVATO	10.33 mq
TERRENO VEGETALE	6.13 mq

SOVRASTRUTTURA STRADALE	
STRATO DI USURA	4.55 m
STRATO DI BINDER	4.55 m
STRATO DI BASE	4.55 m
STRATO DI FONDAZIONE	1.96 mq
SUPER COMPATTATO	2.17 mq

SEZIONE N. : 13
Q. PROGETTO : 455.17
DIST.PROG. : 0+300.00

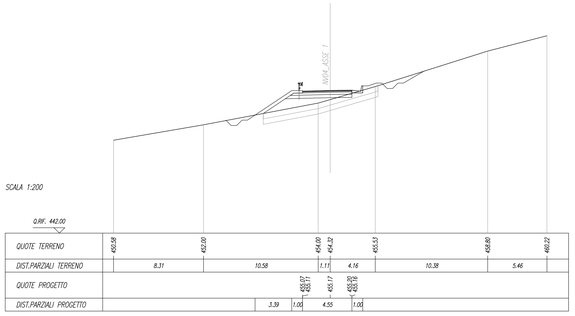

SCAVI E BONIFICHE	
SCOTICO	10.43 m
BONIFICA	10.43 m
FOSSO	1.16 mq

RILEVATI	
RILEVATO	14.99 mq
TERRENO VEGETALE	7.41 m

SOVRASTRUTTURA STRADALE	
STRATO DI USURA	4.90 m
STRATO DI BINDER	4.90 m
STRATO DI BASE	4.90 m
STRATO DI FONDAZIONE	1.95 mq
SUPER COMPATTATO	2.26 mq

SEZIONE N. : 14
Q. PROGETTO : 451.17
DIST.PROG. : 0+325.00

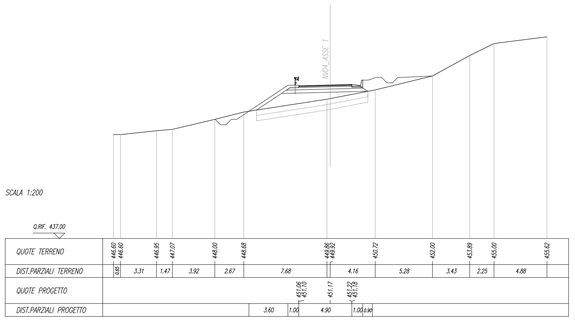

SCAVI E BONIFICHE	
SCOTICO	1.90 mq
FOSSO	1.92 mq
SCOTICO IN TRINCEA	12.00 m

RILEVATI	
RILEVATO	0.73 mq
TERRENO VEGETALE	7.18 m

SOVRASTRUTTURA STRADALE	
STRATO DI USURA	5.15 m
STRATO DI BINDER	5.15 m
STRATO DI BASE	5.15 m
STRATO DI FONDAZIONE	1.62 mq
SUPER COMPATTATO	1.96 mq

MANUFATTI	
CANALETTA	0.17 mq

SEZIONE N. : 15
Q. PROGETTO : 447.17
DIST.PROG. : 0+350.00

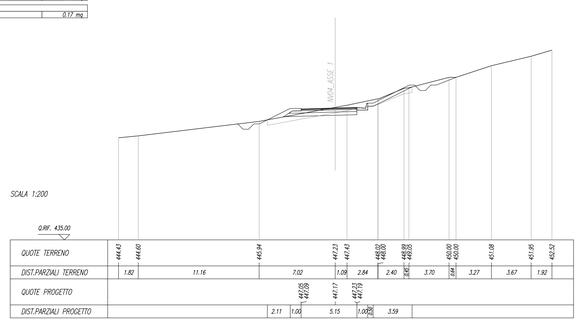

SCAVI E BONIFICHE	
SCOTICO	14.53 m
BONIFICA	14.53 m
FOSSO	1.38 mq

RILEVATI	
RILEVATO	19.88 mq
TERRENO VEGETALE	8.93 m

SOVRASTRUTTURA STRADALE	
STRATO DI USURA	6.05 m
STRATO DI BINDER	6.05 m
STRATO DI BASE	6.05 m
STRATO DI FONDAZIONE	1.92 mq
SUPER COMPATTATO	2.80 mq

SEZIONE N. : 16
Q. PROGETTO : 443.17
DIST.PROG. : 0+375.00

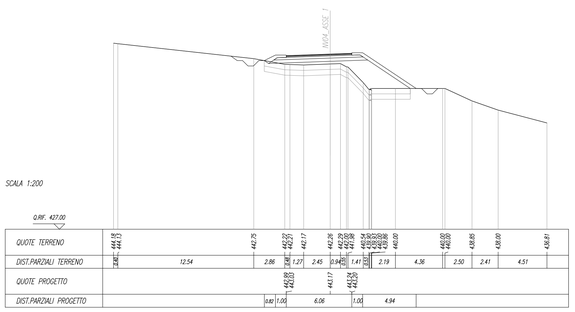

SCAVI E BONIFICHE	
SCOTICO	10.29 m
BONIFICA	10.18 m
FOSSO	1.42 mq

RILEVATI	
RILEVATO	14.69 mq
TERRENO VEGETALE	5.29 m

SOVRASTRUTTURA STRADALE	
STRATO DI USURA	4.58 m
STRATO DI BINDER	4.58 m
STRATO DI BASE	4.58 m
STRATO DI FONDAZIONE	1.30 mq
SUPER COMPATTATO	2.19 mq

SEZIONE N. : 17
Q. PROGETTO : 439.53
DIST.PROG. : 0+400.00

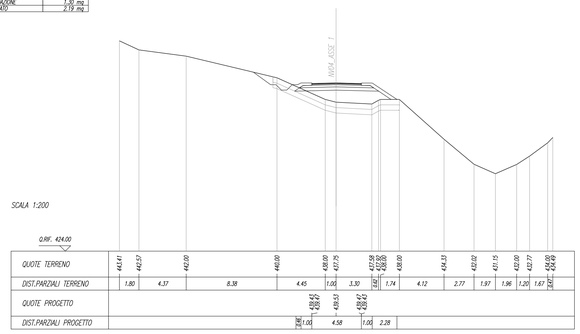

SCAVI E BONIFICHE	
SCOTICO	7.11 m
BONIFICA	7.11 m
FOSSO	1.19 mq

RILEVATI	
RILEVATO	9.17 mq
TERRENO VEGETALE	7.89 m

SOVRASTRUTTURA STRADALE	
STRATO DI USURA	4.84 m
STRATO DI BINDER	4.84 m
STRATO DI BASE	4.84 m
STRATO DI FONDAZIONE	1.16 mq
SUPER COMPATTATO	1.86 mq

MANUFATTI	
CANALETTA	0.17 mq

SEZIONE N. : 18
Q. PROGETTO : 437.20
DIST.PROG. : 0+425.00

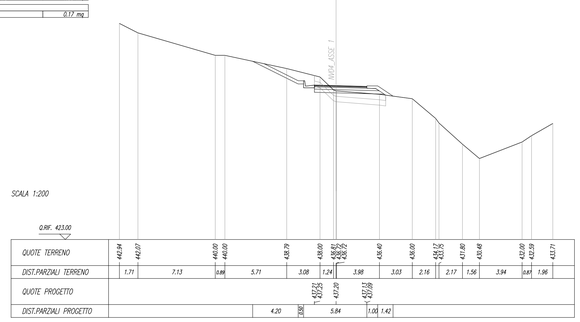

SCAVI E BONIFICHE	
SCOTICO	6.38 m
BONIFICA	6.38 m
FOSSO	1.42 mq

RILEVATI	
RILEVATO	0.73 mq
TERRENO VEGETALE	13.29 m

SOVRASTRUTTURA STRADALE	
STRATO DI USURA	4.00 m
STRATO DI BINDER	4.00 m
STRATO DI BASE	4.00 m
STRATO DI FONDAZIONE	0.99 mq
SUPER COMPATTATO	1.61 mq

MANUFATTI	
CANALETTA	0.17 mq

SEZIONE N. : 19
Q. PROGETTO : 436.26
DIST.PROG. : 0+445.43


NV04_ASSE 1
SCALA 1:200
Q.RIF. 422.00
QUOTE TERRENO
443.97 442.00 440.25 440.00 438.00 436.90 436.15 436.00 436.00 435.34 435.31 435.00 435.00 435.00