SEZIONE N. : 1
Q. PROGETTO : 332.54
DIST.PROG. : 0+000.00

SCAVI E BONIFICHE	
STERRO	1.66 mq
FOSSO	1.26 mq
SCOTICO IN TRINCEA	11.02 m
RILEVATI	
RILEVATO	0.74 mq
TERRENO VEGETALE	1.52 m
SOVRASTRUTTURA STRADALE	
STRATO DI USURA	6.50 m
STRATO DI BINDER	6.50 m
STRATO DI BASE	6.50 m
STRATO DI FONDAZIONE	1.30 mq
SUPER COMPATTATO	1.96 mq

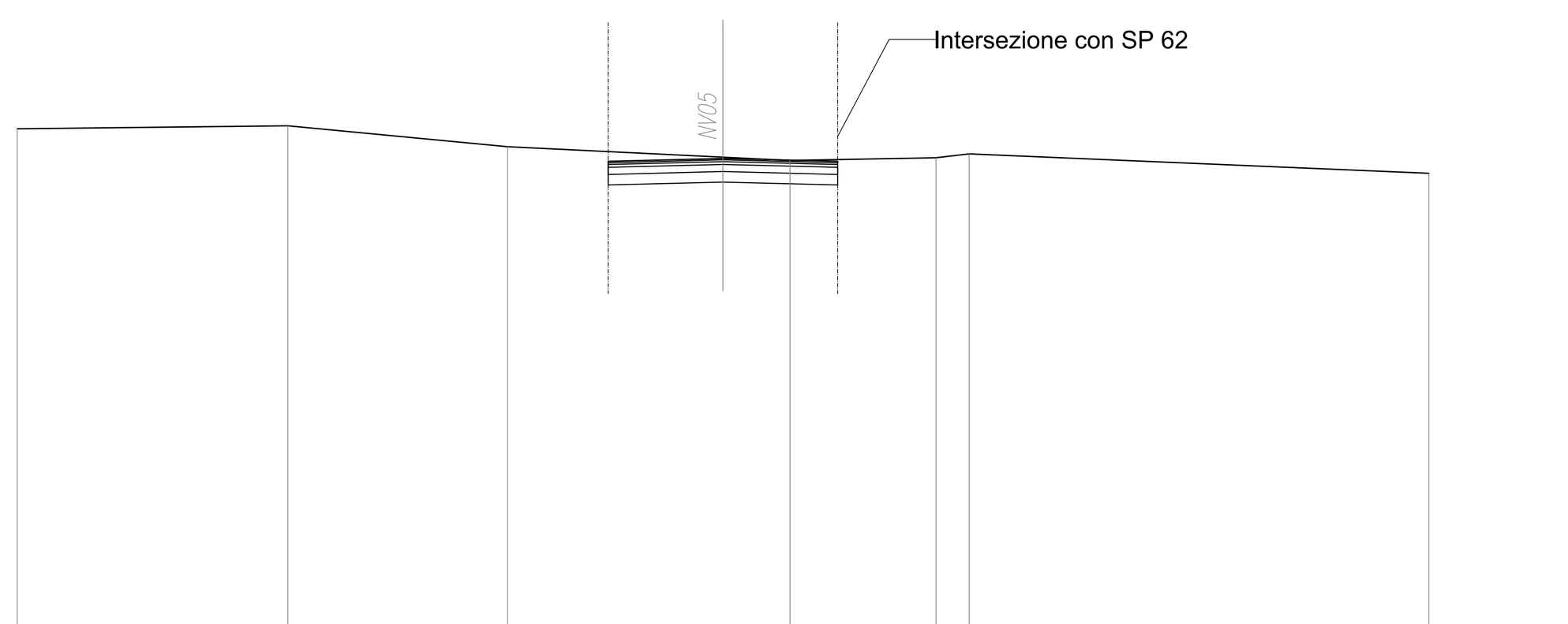

SCALA 1:200

Q.RIF. 319.00

QUOTE TERRENO	333.38 · 333.47 · 332.87 · 332.57 · 332.48 · 332.56 · 332.67 · 332.12
DIST.PARZIALI TERRENO	7.67 · 6.22 · 6.10 · 1.90 · 4.13 · 0.94 · 13.02
QUOTE PROGETTO	332.42 332.46 · 332.54 · 332.46 332.42
DIST.PARZIALI PROGETTO	0.40 0.50 · 8.50 · 0.50

SEZIONE N. : 2
Q. PROGETTO : 334.00
DIST.PROG. : 0+025.00

SCAVI E BONIFICHE	
STERRO	2.84 mq
FOSSO	1.00 mq
SCOTICO IN TRINCEA	11.16 m
RILEVATI	
RILEVATO	0.48 mq
TERRENO VEGETALE	1.70 m
SOVRASTRUTTURA STRADALE	
STRATO DI USURA	6.50 m
STRATO DI BINDER	6.50 m
STRATO DI BASE	6.50 m
STRATO DI FONDAZIONE	1.30 mq
SUPER COMPATTATO	1.96 mq
MANUFATTI	
CANALETTA	0.34 mq

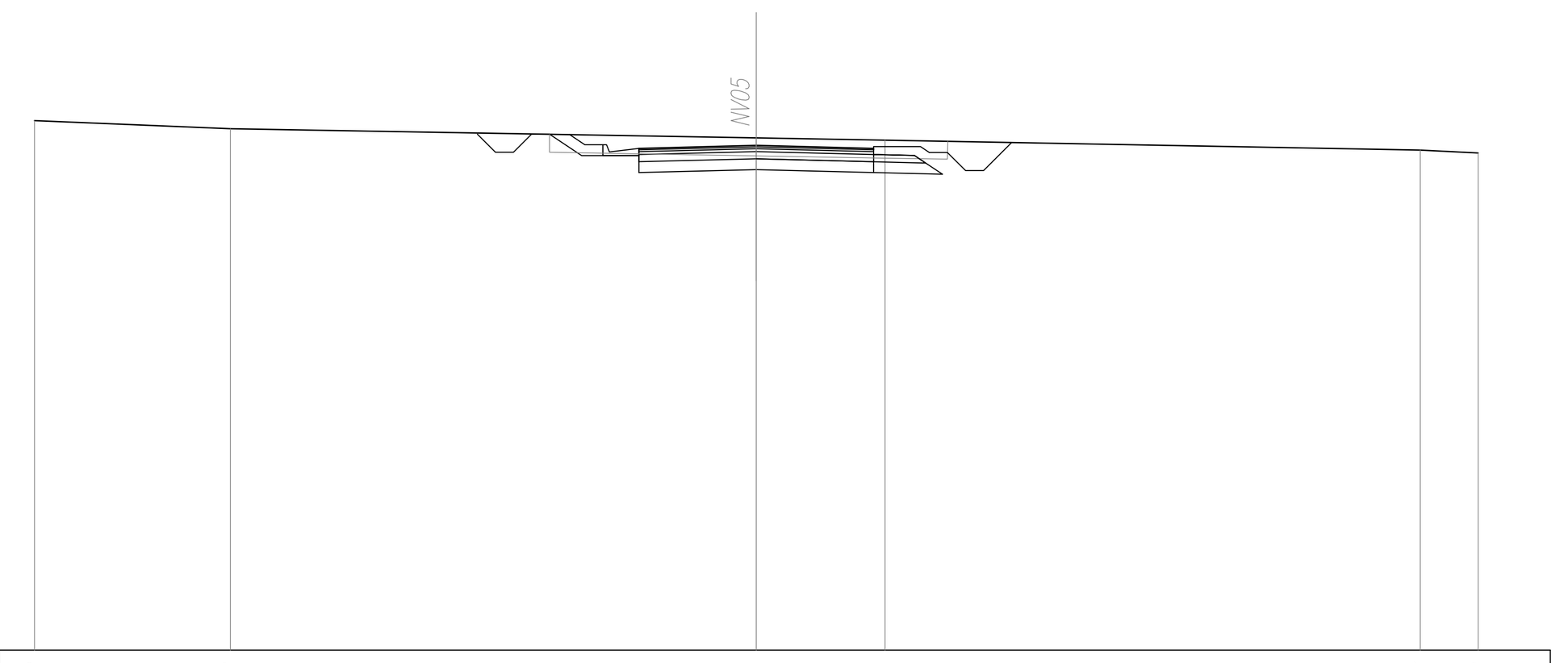

SCALA 1:200

Q.RIF. 320.00

QUOTE TERRENO	334.68 · 334.46 · 334.21 · 334.14 · 333.87 · 333.79
DIST.PARZIALI TERRENO	5.43 · 14.57 · 3.57 · 14.83 · 1.60
QUOTE PROGETTO	333.87 333.91 · 334.00 · 333.91 333.87
DIST.PARZIALI PROGETTO	0.42 0.50 · 8.50 · 0.50

SEZIONE N. : 3
Q. PROGETTO : 335.58
DIST.PROG. : 0+050.00

SCAVI E BONIFICHE	
SCOTICO	9.25 m
BONIFICA	9.25 m
FOSSO	0.96 mq
RILEVATI	
RILEVATO	0.72 mq
TERRENO VEGETALE	2.12 m
SOVRASTRUTTURA STRADALE	
STRATO DI USURA	6.50 m
STRATO DI BINDER	6.50 m
STRATO DI BASE	6.50 m
STRATO DI FONDAZIONE	1.56 mq
SUPER COMPATTATO	2.46 mq
MANUFATTI	
CANALETTA	0.17 mq

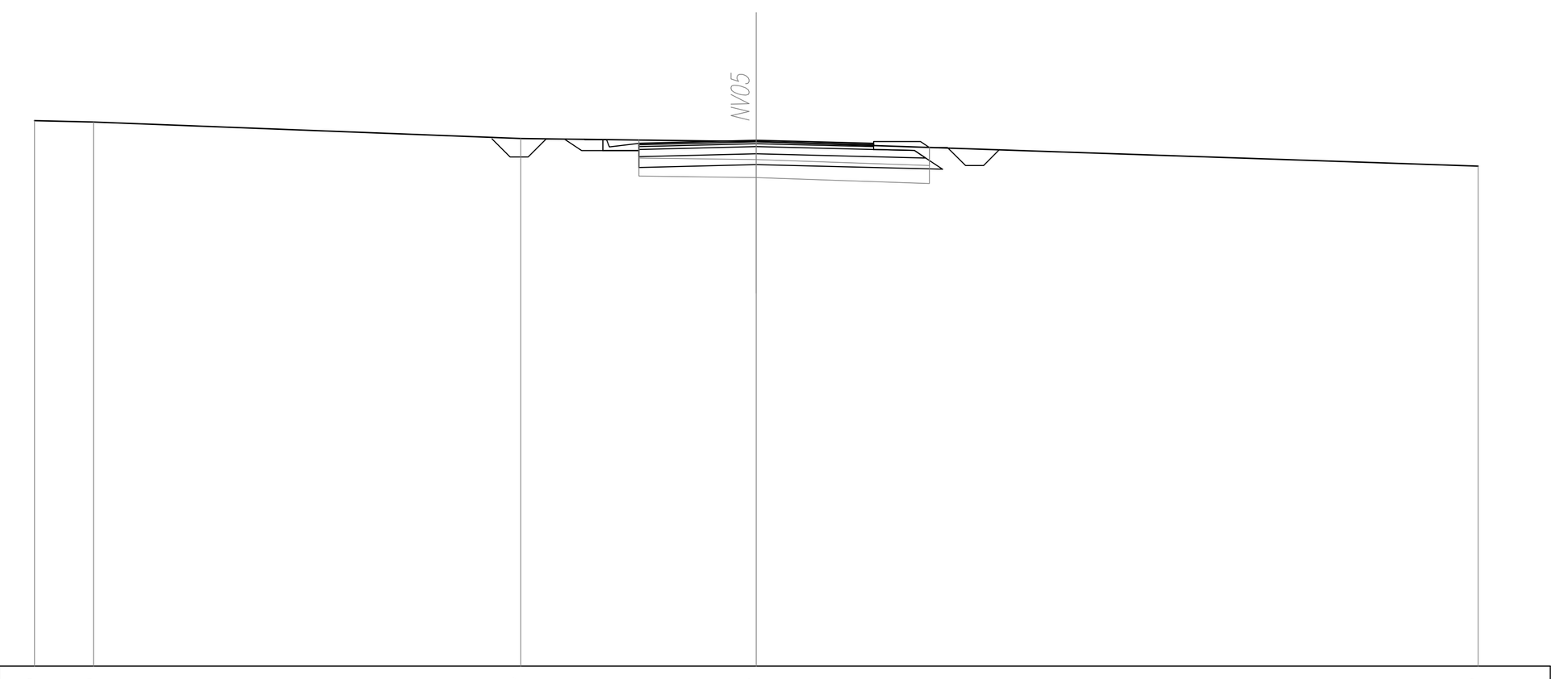

SCALA 1:200

Q.RIF. 321.00

QUOTE TERRENO	336.12 · 336.09 · 335.63 · 335.55 · 334.86
DIST.PARZIALI TERRENO	1.64 · 11.84 · 6.52 · 20.00
QUOTE PROGETTO	335.46 335.50 · 335.58 · 335.50 335.46
DIST.PARZIALI PROGETTO	0.50 · 7.50 · 1.30

SEZIONE N. : 4
Q. PROGETTO : 336.61
DIST.PROG. : 0+075.00

SCAVI E BONIFICHE	
STERRO	1.57 mq
FOSSO	1.05 mq
SCOTICO IN TRINCEA	8.89 m
RILEVATI	
RILEVATO	0.26 mq
TERRENO VEGETALE	2.39 m
SOVRASTRUTTURA STRADALE	
STRATO DI USURA	6.50 m
STRATO DI BINDER	6.50 m
STRATO DI BASE	6.50 m
STRATO DI FONDAZIONE	1.56 mq
SUPER COMPATTATO	2.46 mq
MANUFATTI	
CANALETTA	0.17 mq

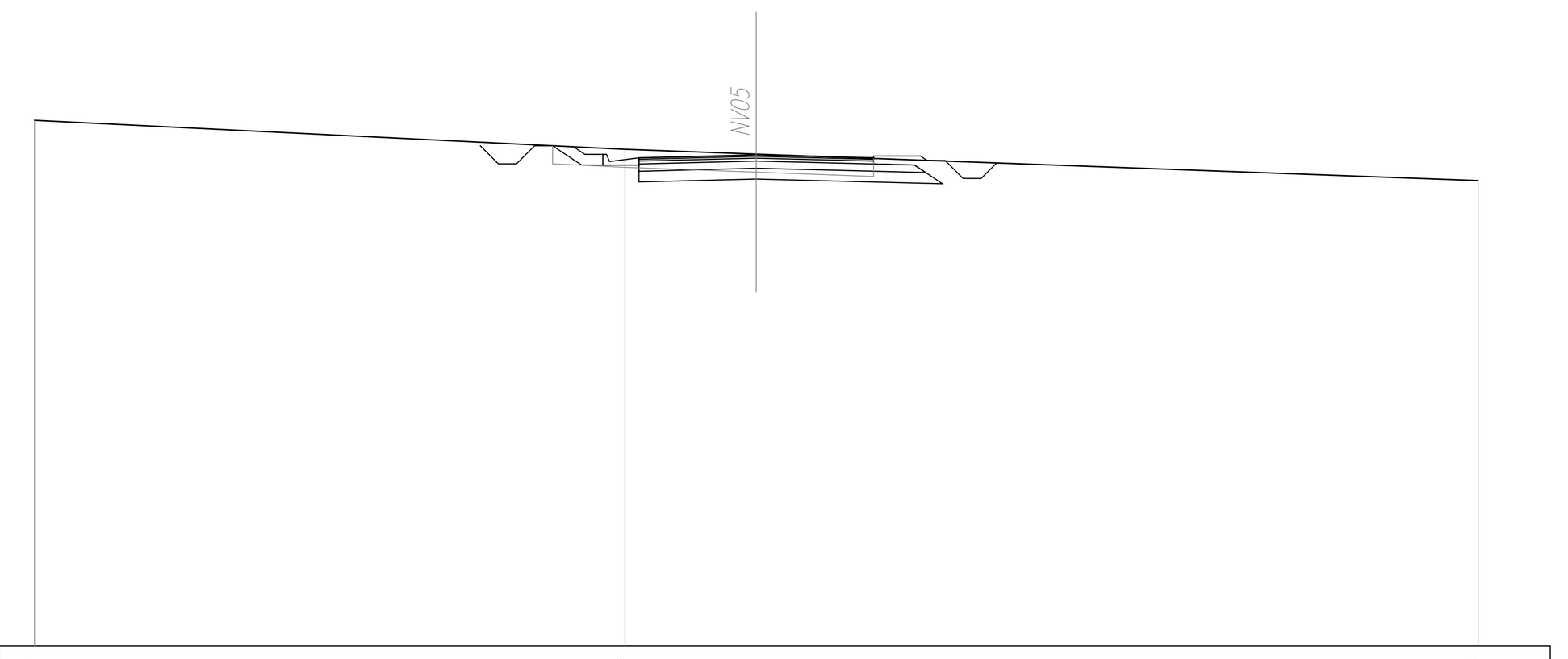

SCALA 1:200

Q.RIF. 323.00

QUOTE TERRENO	337.58 · 336.77 · 336.64 · 335.90
DIST.PARZIALI TERRENO	16.36 · 3.64 · 20.00
QUOTE PROGETTO	336.49 336.53 · 336.61 · 336.53 336.49
DIST.PARZIALI PROGETTO	0.50 · 7.50 · 1.30

SEZIONE N. : 5
Q. PROGETTO : 337.08
DIST.PROG. : 0+100.00

SCAVI E BONIFICHE	
STERRO	9.35 mq
FOSSO	0.94 mq
SCOTICO IN TRINCEA	12.90 m
RILEVATI	
RILEVATO	0.37 mq
TERRENO VEGETALE	3.79 m
SOVRASTRUTTURA STRADALE	
STRATO DI USURA	6.50 m
STRATO DI BINDER	6.50 m
STRATO DI BASE	6.50 m
STRATO DI FONDAZIONE	1.30 mq
SUPER COMPATTATO	1.96 mq
MANUFATTI	
CANALETTA	0.34 mq

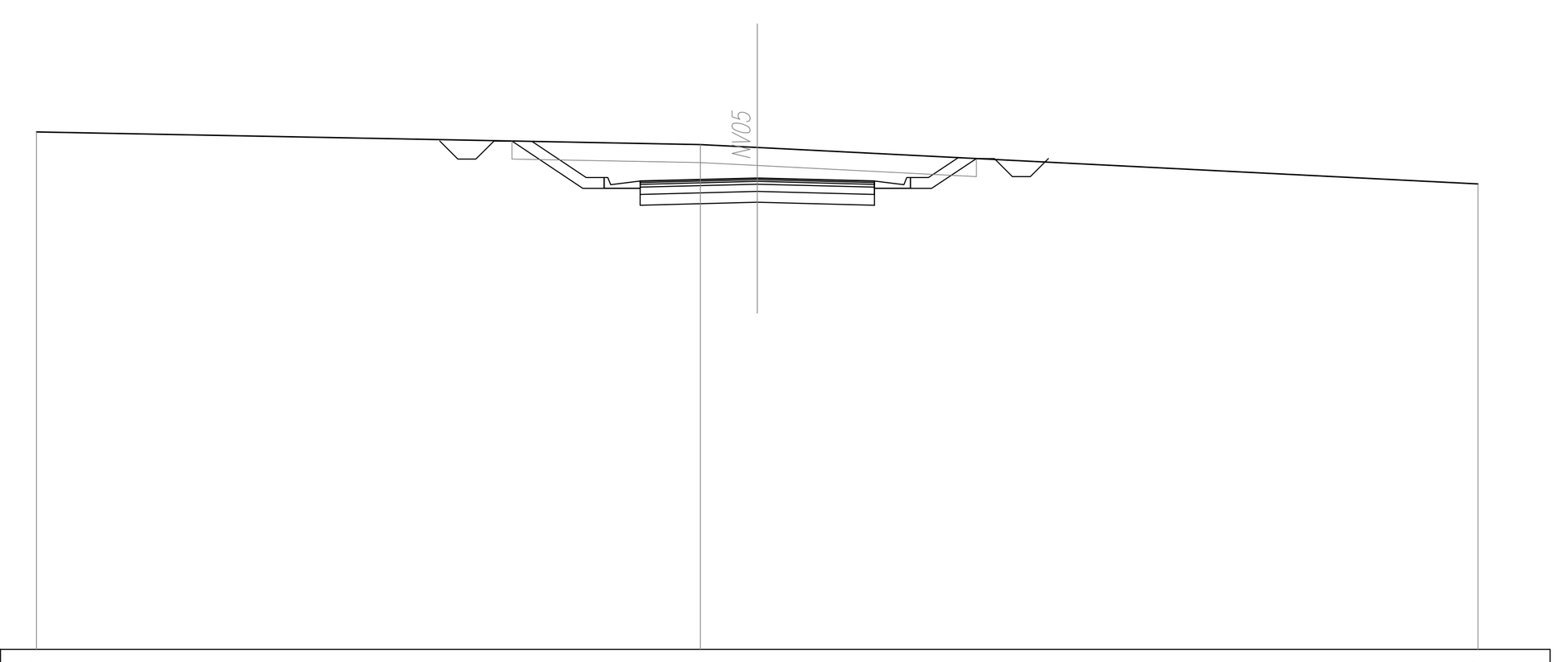

SCALA 1:200

Q.RIF. 324.00

QUOTE TERRENO	338.37 · 338.01 · 337.93 · 336.92
DIST.PARZIALI TERRENO	18.42 · 1.58 · 20.00
QUOTE PROGETTO	336.96 337.00 · 337.08 · 337.00 336.96
DIST.PARZIALI PROGETTO	1.50 · 0.50 · 8.50 · 0.50 · 0.82

SEZIONE N. : 6
Q. PROGETTO : 336.99
DIST.PROG. : 0+125.00

SCAVI E BONIFICHE	
STERRO	7.55 mq
FOSSO	1.00 mq
SCOTICO IN TRINCEA	12.61 m
RILEVATI	
RILEVATO	0.37 mq
TERRENO VEGETALE	3.43 m
SOVRASTRUTTURA STRADALE	
STRATO DI USURA	6.50 m
STRATO DI BINDER	6.50 m
STRATO DI BASE	6.50 m
STRATO DI FONDAZIONE	1.30 mq
SUPER COMPATTATO	1.96 mq
MANUFATTI	
CANALETTA	0.34 mq

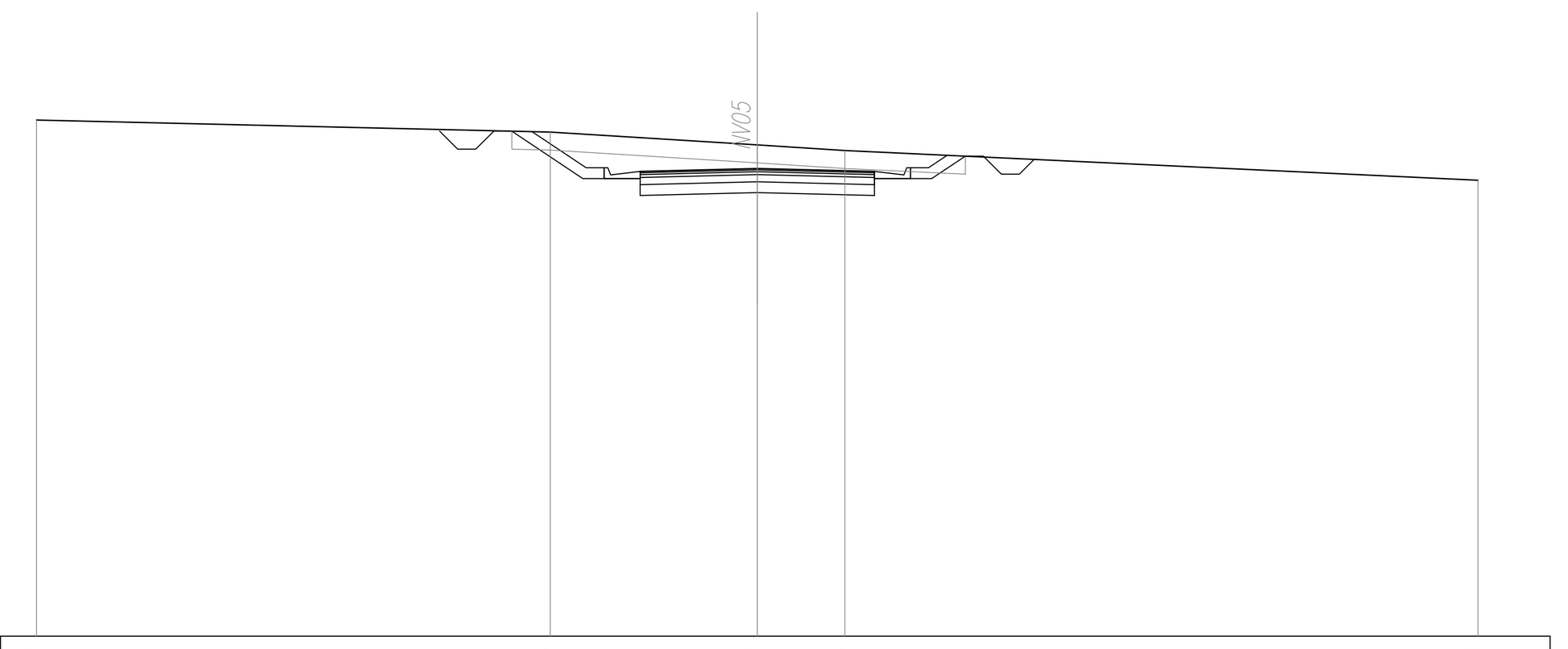

SCALA 1:200

Q.RIF. 324.00

QUOTE TERRENO	338.33 · 338.00 · 337.65 · 337.49 · 336.66
DIST.PARZIALI TERRENO	14.26 · 5.74 · 2.43 · 17.57
QUOTE PROGETTO	336.87 336.91 · 336.99 · 336.91 336.87
DIST.PARZIALI PROGETTO	1.50 · 0.50 · 8.50 · 0.50 0.52

SEZIONE N. : 7
Q. PROGETTO : 336.94
DIST.PROG. : 0+150.00

SCAVI E BONIFICHE	
SCOTICO	11.34 m
BONIFICA	11.34 m
FOSSO	0.96 mq
RILEVATI	
RILEVATO	4.81 mq
TERRENO VEGETALE	4.28 m
SOVRASTRUTTURA STRADALE	
STRATO DI USURA	6.50 m
STRATO DI BINDER	6.50 m
STRATO DI BASE	6.50 m
STRATO DI FONDAZIONE	1.82 mq
SUPER COMPATTATO	2.96 mq

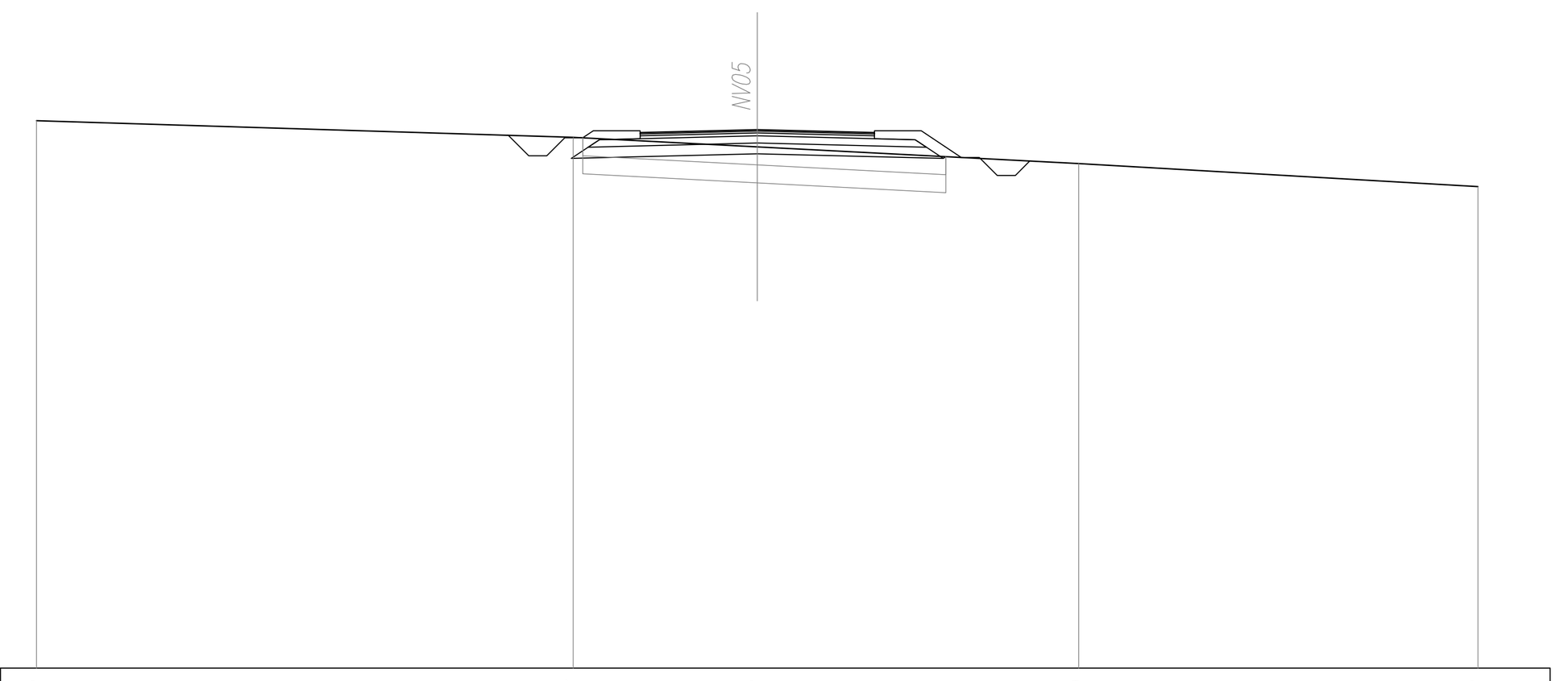

SCALA 1:200

Q.RIF. 322.00

QUOTE TERRENO	337.19 · 336.73 · 336.46 · 336.00 · 335.36
DIST.PARZIALI TERRENO	14.89 · 5.11 · 8.92 · 11.08
QUOTE PROGETTO	336.82 336.86 · 336.94 · 336.86 336.82
DIST.PARZIALI PROGETTO	1.30 · 6.50 · 1.30 · 1.11

SEZIONE N. : 8
Q. PROGETTO : 337.31
DIST.PROG. : 0+175.00

SCAVI E BONIFICHE	
SCOTICO	15.09 m
BONIFICA	15.09 m
FOSSO	1.25 mq
RILEVATI	
RILEVATO	37.82 mq
TERRENO VEGETALE	10.94 m
SOVRASTRUTTURA STRADALE	
STRATO DI USURA	6.50 m
STRATO DI BINDER	6.50 m
STRATO DI BASE	6.50 m
STRATO DI FONDAZIONE	1.82 mq
SUPER COMPATTATO	2.96 mq

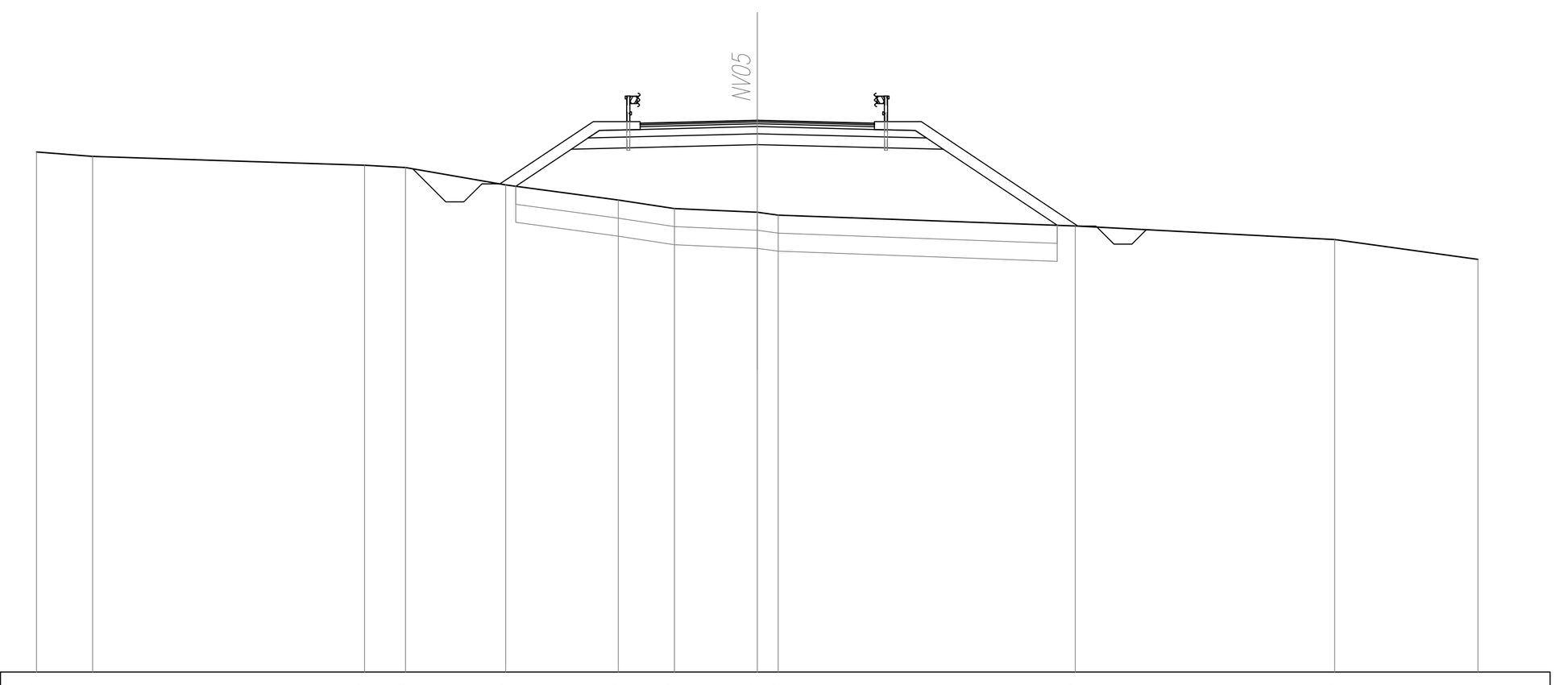

SCALA 1:200

Q.RIF. 322.00

QUOTE TERRENO	336.43 · 336.31 · 336.06 · 336.00 · 335.52 · 335.10 · 334.86 · 334.76 334.68 · 334.38 · 334.00 · 333.45
DIST.PARZIALI TERRENO	1.56 · 7.55 · 1.13 · 2.78 · 3.12 · 1.56 · 2.30 · 0.58 · 8.24 · 7.20 · 3.98
QUOTE PROGETTO	337.19 337.23 · 337.31 · 337.23 337.19
DIST.PARZIALI PROGETTO	2.59 · 1.30 · 6.50 · 1.30 · 4.35

SEZIONE N. : 9
Q. PROGETTO : 338.09
DIST.PROG. : 0+200.00

SCAVI E BONIFICHE	
SCOTICO	13.02 m
BONIFICA	13.02 m
FOSSO	1.02 mq
RILEVATI	
RILEVATO	22.13 mq
TERRENO VEGETALE	8.47 m
SOVRASTRUTTURA STRADALE	
STRATO DI USURA	6.58 m
STRATO DI BINDER	6.58 m
STRATO DI BASE	6.58 m
STRATO DI FONDAZIONE	1.84 mq
SUPER COMPATTATO	2.98 mq

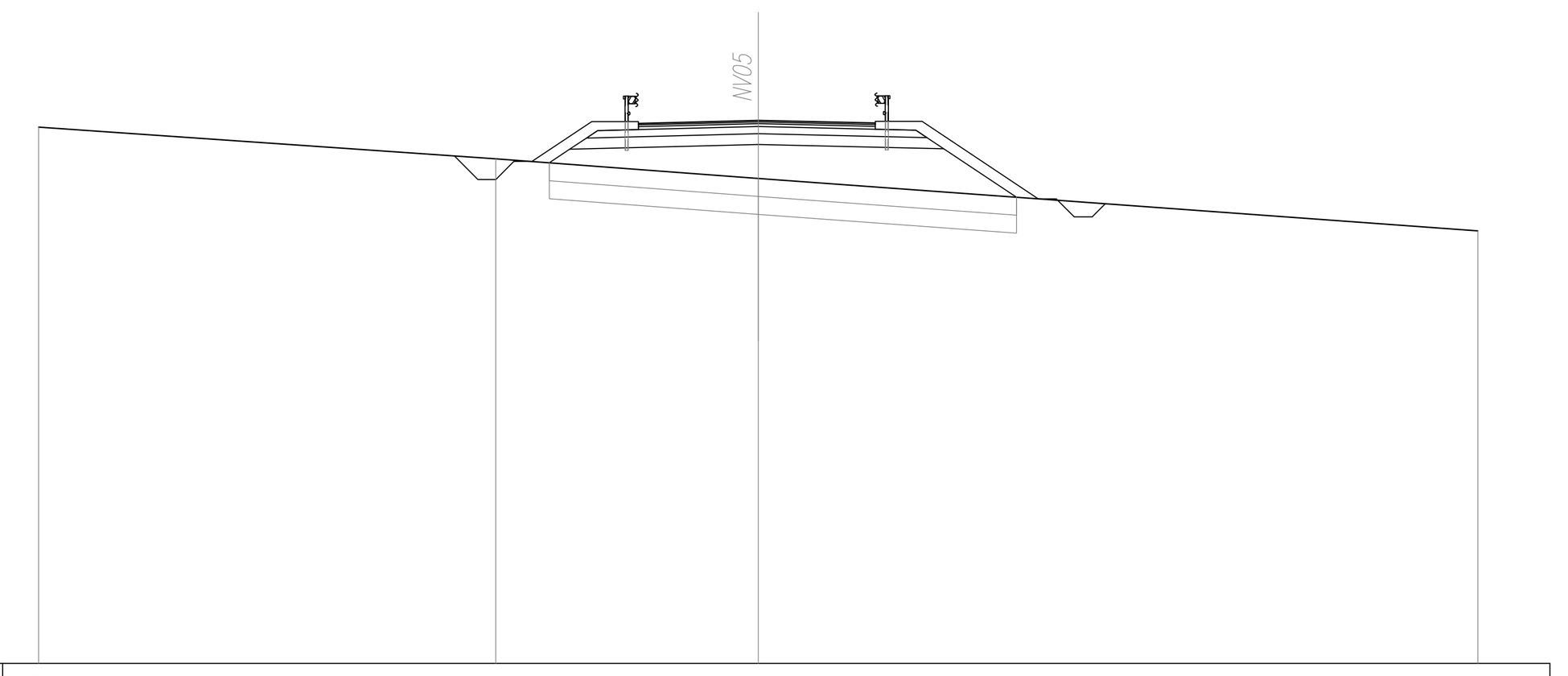

SCALA 1:200

Q.RIF. 323.00

QUOTE TERRENO	337.90 · 337.02 · 336.47 · 335.02
DIST.PARZIALI TERRENO	12.70 · 7.30 · 20.00
QUOTE PROGETTO	337.96 338.00 · 338.09 · 338.01 337.97
DIST.PARZIALI PROGETTO	1.66 · 1.30 · 6.58 · 1.30 · 3.23

SEZIONE N. : 10
Q. PROGETTO : 339.28
DIST.PROG. : 0+225.00

SCAVI E BONIFICHE	
SCOTICO	13.46 m
BONIFICA	13.46 m
FOSSO	1.01 mq
RILEVATI	
RILEVATO	22.54 mq
TERRENO VEGETALE	8.73 m
SOVRASTRUTTURA STRADALE	
STRATO DI USURA	6.81 m
STRATO DI BINDER	6.81 m
STRATO DI BASE	6.81 m
STRATO DI FONDAZIONE	1.86 mq
SUPER COMPATTATO	3.02 mq

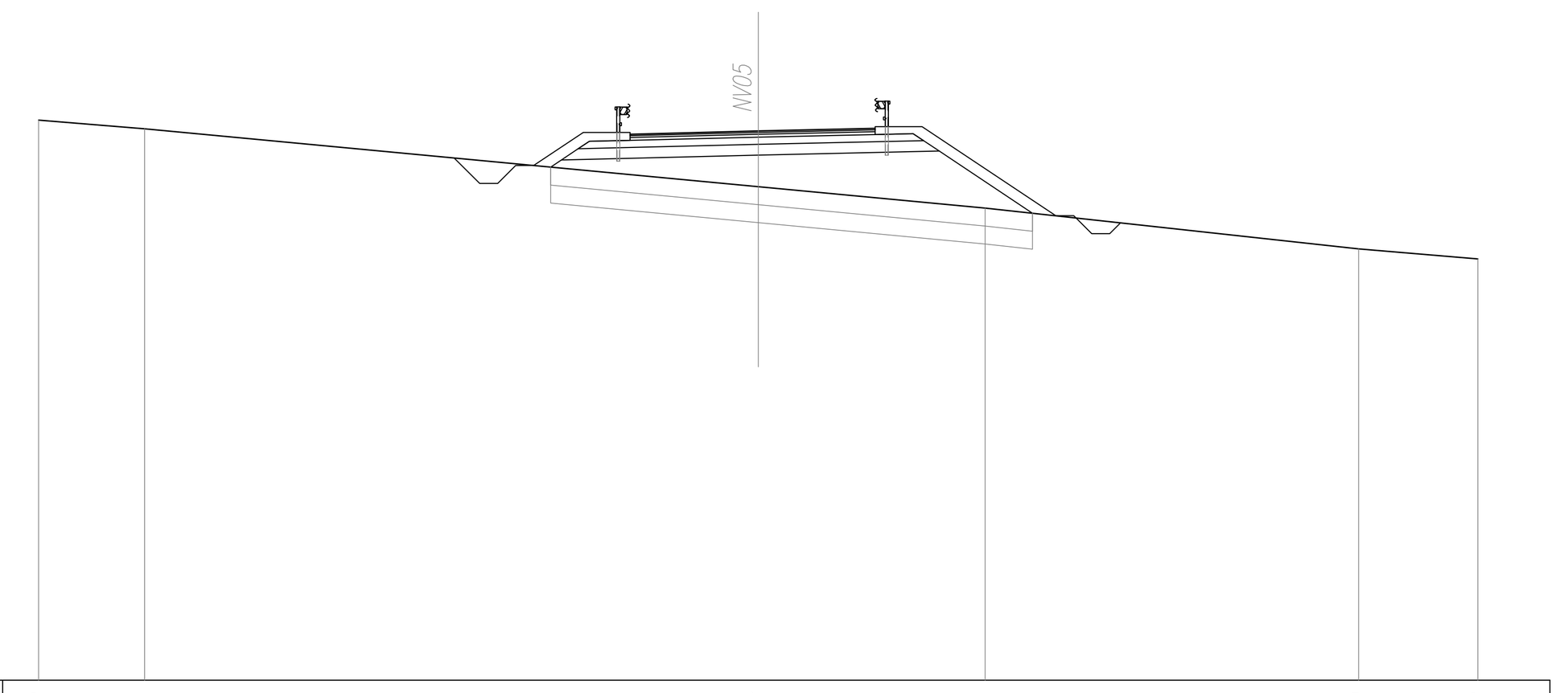

SCALA 1:200

Q.RIF. 324.00

QUOTE TERRENO	339.58 · 339.34 · 337.73 · 337.14 · 336.00 · 335.72
DIST.PARZIALI TERRENO	2.94 · 17.06 · 6.30 · 10.38 · 3.31
QUOTE PROGETTO	339.15 339.19 · 339.28 · 339.35 339.31
DIST.PARZIALI PROGETTO	1.38 · 1.30 · 6.81 · 1.30 · 3.72

SEZIONE N. : 11
Q. PROGETTO : 340.87
DIST.PROG. : 0+250.00

SCAVI E BONIFICHE	
SCOTICO	13.79 m
BONIFICA	13.79 m
FOSSO	1.06 mq
RILEVATI	
RILEVATO	11.99 mq
TERRENO VEGETALE	6.49 m
SOVRASTRUTTURA STRADALE	
STRATO DI USURA	6.90 m
STRATO DI BINDER	6.90 m
STRATO DI BASE	6.90 m
STRATO DI FONDAZIONE	1.88 mq
SUPER COMPATTATO	3.03 mq

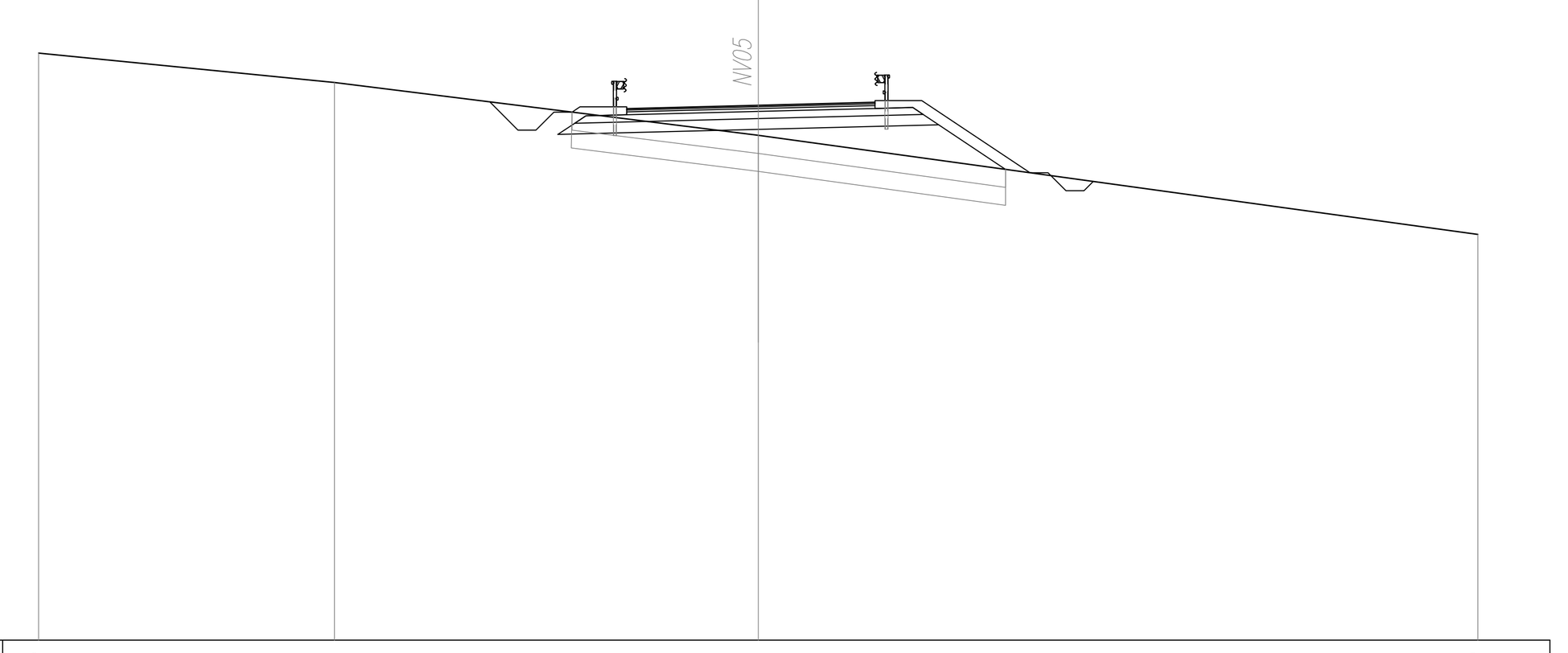

SCALA 1:200

Q.RIF. 326.00

QUOTE TERRENO	342.32 · 341.51 · 340.04 · 337.28
DIST.PARZIALI TERRENO	8.22 · 11.78 · 20.00
QUOTE PROGETTO	340.74 340.78 · 340.87 · 340.96 340.92
DIST.PARZIALI PROGETTO	1.30 · 6.90 · 1.30 · 3.01

SEZIONE N. : 12
Q. PROGETTO : 342.37
DIST.PROG. : 0+275.00

SCAVI E BONIFICHE	
STERRO	4.23 mq
FOSSO	1.04 mq
SCOTICO IN TRINCEA	11.03 m
RILEVATI	
RILEVATO	0.42 mq
TERRENO VEGETALE	5.65 m
SOVRASTRUTTURA STRADALE	
STRATO DI USURA	6.90 m
STRATO DI BINDER	6.90 m
STRATO DI BASE	6.90 m
STRATO DI FONDAZIONE	1.62 mq
SUPER COMPATTATO	2.53 mq
MANUFATTI	
CANALETTA	0.17 mq

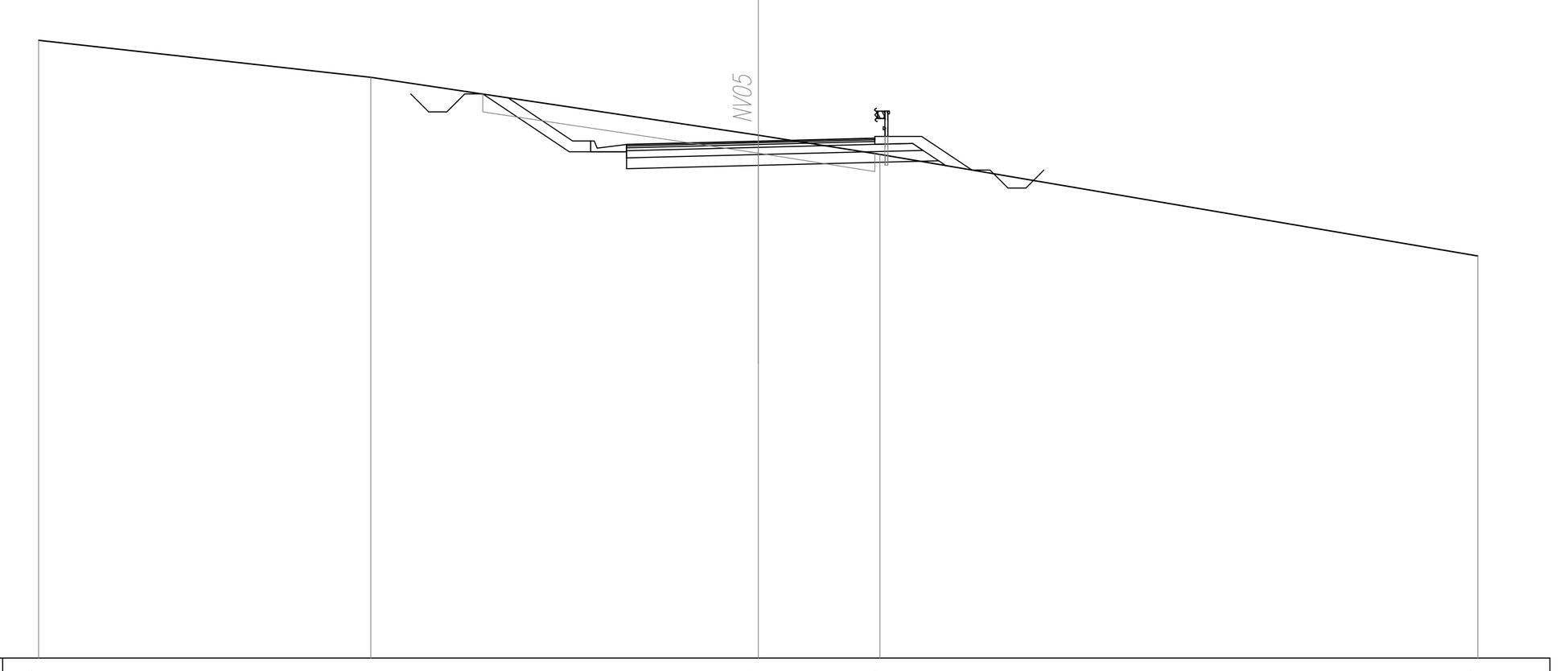

SCALA 1:200

Q.RIF. 328.00

QUOTE TERRENO	345.17 · 344.14 · 342.53 · 342.00 · 339.17
DIST.PARZIALI TERRENO	9.23 · 10.77 · 3.38 · 16.62
QUOTE PROGETTO	342.23 342.27 · 342.37 · 342.45 342.41
DIST.PARZIALI PROGETTO	1.80 · 0.50 · 7.90 · 1.30 · 1.40

COMMITTENTE:

RFI RETE FERROVIARIA ITALIANA
GRUPPO FERROVIE DELLO STATO ITALIANE

PROGETTAZIONE:

ITALFERR
GRUPPO FERROVIE DELLO STATO ITALIANE

DIRETTRICE FERROVIARIA MESSINA - CATANIA - PALERMO

NUOVO COLLEGAMENTO PALERMO - CATANIA

U.O. INFRASTRUTTURE CENTRO

PROGETTO DEFINITIVO

TRATTA NUOVA ENNA - DITTAINO (LOTTO 4B)

VIABILITA'

NV05 - Viabilità accesso piazzale - km 8+075

NV05 - Sezioni trasversali 1/2

SCALA: 1:200

COMMESSA	LOTTO	FASE	ENTE	TIPO DOC.	OPERA/DISCIPLINA	PROGR.	REV.
RS3V	40	D	29	W9	NV0500	001	A

Rev.	Descrizione	Redatto	Data	Verificato	Data	Approvato	Data	Autorizzato Data
A	Emissione esecutiva	F. D'Angeli	Dicembre 2019	F. Ciccarello	Dicembre 2019	F.Sparacino	Dicembre 2019	F. Arduini Dicembre 2019

ITALFERR S.p.A. Direzione Tecnica Infrastrutture Centro Dott. Ing. Fabrizio Arduini Ordine degli Ingegneri della Provincia di Roma

File: RS3V40D29W9NV0500001A.dwg

n. Elab.: 403