SCAVI E BONIFICHE	
SCOTICO	9.19 m
BONIFICA	9.19 m
FOSSO	1.09 mq

RILEVATI	
RILEVATO	3.19 mq
TERRENO VEGETALE	5.22 m

SOVRASTRUTTURA STRADALE	
STRATO DI USURA	6.90 m
STRATO DI BINDER	6.90 m
STRATO DI BASE	6.90 m
STRATO DI FONDAZIONE	1.85 mq
SUPER COMPATTATO	2.53 mq

MANUFATTI	
CANALETTA	0.17 mq

SEZIONE N. : 13
Q. PROGETTO : 343.44
DIST.PROG. : 0+300.00

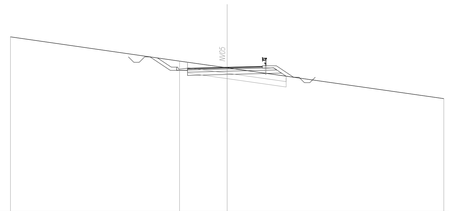

SCALA 1:200

Q.RIF. 330.00

QUOTE TERRENO	346.24	344.00	343.38	340.34
DIST.PARZIALI TERRENO	15.61	4.39	20.00	
QUOTE PROGETTO	343.19 343.34	343.44	343.53 343.69	
DIST.PARZIALI PROGETTO	1.27 0.06	7.90	1.30 1.59	

SCAVI E BONIFICHE	
SCOTICO	13.72 m
BONIFICA	13.72 m
FOSSO	1.09 mq

RILEVATI	
RILEVATO	10.98 mq
TERRENO VEGETALE	6.11 m

SOVRASTRUTTURA STRADALE	
STRATO DI USURA	6.90 m
STRATO DI BINDER	6.90 m
STRATO DI BASE	6.90 m
STRATO DI FONDAZIONE	1.85 mq
SUPER COMPATTATO	3.04 mq

SEZIONE N. : 14
Q. PROGETTO : 344.09
DIST.PROG. : 0+325.00

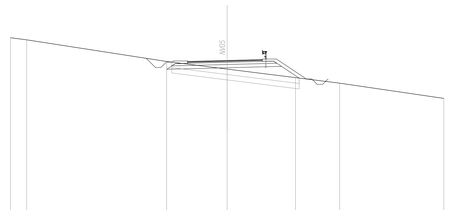

SCALA 1:200

Q.RIF. 330.00

QUOTE TERRENO	346.19	346.00	344.00	343.30	342.51	342.00	340.59
DIST.PARZIALI TERRENO	1.50	12.92	5.58	6.31	4.08	9.62	
QUOTE PROGETTO	343.36 343.54	344.09	344.19 344.34				
DIST.PARZIALI PROGETTO	1.30	6.90	1.30	2.76			

SCAVI E BONIFICHE	
SCOTICO	14.49 m
BONIFICA	14.49 m
FOSSO	1.07 mq

RILEVATI	
RILEVATO	23.14 mq
TERRENO VEGETALE	9.08 m

SOVRASTRUTTURA STRADALE	
STRATO DI USURA	6.90 m
STRATO DI BINDER	6.90 m
STRATO DI BASE	6.90 m
STRATO DI FONDAZIONE	1.85 mq
SUPER COMPATTATO	3.03 mq

SEZIONE N. : 15
Q. PROGETTO : 344.40
DIST.PROG. : 0+350.00

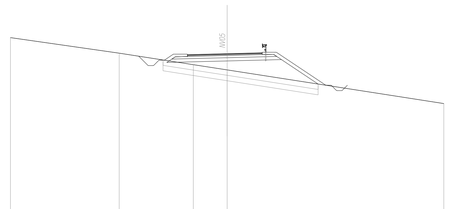

SCALA 1:200

Q.RIF. 329.00

QUOTE TERRENO	345.89	344.45	343.39	342.80	339.80
DIST.PARZIALI TERRENO	10.04	6.84	3.12	20.00	
QUOTE PROGETTO	343.57 344.34	344.40	344.49 344.64		
DIST.PARZIALI PROGETTO	0.66 1.30	6.90	1.30	4.56	

SCAVI E BONIFICHE	
SCOTICO	14.90 m
BONIFICA	14.90 m
FOSSO	1.11 mq

RILEVATI	
RILEVATO	27.45 mq
TERRENO VEGETALE	10.24 m

SOVRASTRUTTURA STRADALE	
STRATO DI USURA	6.72 m
STRATO DI BINDER	6.72 m
STRATO DI BASE	6.72 m
STRATO DI FONDAZIONE	1.85 mq
SUPER COMPATTATO	3.00 mq

SEZIONE N. : 16
Q. PROGETTO : 344.67
DIST.PROG. : 0+375.00

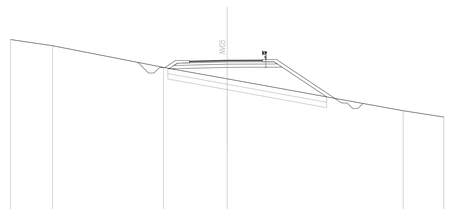

SCALA 1:200

Q.RIF. 329.00

QUOTE TERRENO	346.17	346.00	344.00	342.95	340.00	339.42
DIST.PARZIALI TERRENO	3.88	10.25	5.87	16.24	3.76	
QUOTE PROGETTO	343.54 344.34	344.67	344.69 344.84			
DIST.PARZIALI PROGETTO	0.96 1.30	6.72	1.30	5.38		

SCAVI E BONIFICHE	
SCOTICO	14.63 m
BONIFICA	14.63 m
FOSSO	1.08 mq

RILEVATI	
RILEVATO	26.17 mq
TERRENO VEGETALE	10.09 m

SOVRASTRUTTURA STRADALE	
STRATO DI USURA	6.50 m
STRATO DI BINDER	6.50 m
STRATO DI BASE	6.50 m
STRATO DI FONDAZIONE	1.92 mq
SUPER COMPATTATO	2.96 mq

SEZIONE N. : 17
Q. PROGETTO : 344.94
DIST.PROG. : 0+400.00

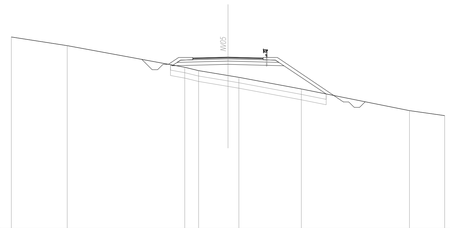

SCALA 1:200

Q.RIF. 329.00

QUOTE TERRENO	346.80	346.00	344.00	343.69	343.24	343.07	342.00	340.00	339.54
DIST.PARZIALI TERRENO	5.16	10.85	1.28	2.71	1.03	5.77	9.98	3.25	
QUOTE PROGETTO	344.42 344.68	344.94	344.86 344.82						
DIST.PARZIALI PROGETTO	0.95 1.30	6.50	1.30	5.29					

SCAVI E BONIFICHE	
SCOTICO	1.08 mq

RILEVATI	
TERRENO VEGETALE	10.83 m

SOVRASTRUTTURA STRADALE	
STRATO DI USURA	6.50 m
STRATO DI BINDER	6.50 m
STRATO DI BASE	6.50 m
STRATO DI FONDAZIONE	1.92 mq
SUPER COMPATTATO	2.96 mq

SEZIONE N. : 18
Q. PROGETTO : 345.21
DIST.PROG. : 0+425.00

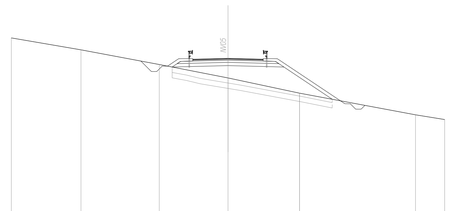

SCALA 1:200

Q.RIF. 330.00

QUOTE TERRENO	347.19	346.00	344.65	343.40	342.00	340.00	339.57
DIST.PARZIALI TERRENO	6.43	7.23	6.34	6.60	10.70	2.69	
QUOTE PROGETTO	345.09 345.13	345.21	345.13 345.09				
DIST.PARZIALI PROGETTO	1.03 1.30	6.50	1.30	5.83			

SCAVI E BONIFICHE	
SCOTICO	15.15 m
BONIFICA	15.15 m
FOSSO	1.23 mq

RILEVATI	
RILEVATO	29.77 mq
TERRENO VEGETALE	10.58 m

SOVRASTRUTTURA STRADALE	
STRATO DI USURA	6.50 m
STRATO DI BINDER	6.50 m
STRATO DI BASE	6.50 m
STRATO DI FONDAZIONE	1.92 mq
SUPER COMPATTATO	2.96 mq

SEZIONE N. : 19
Q. PROGETTO : 345.48
DIST.PROG. : 0+450.00

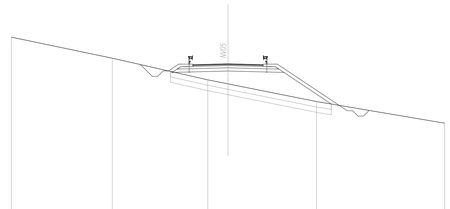

SCALA 1:200

Q.RIF. 330.00

QUOTE TERRENO	347.94	346.00	344.00	343.63	342.00	340.00
DIST.PARZIALI TERRENO	9.32	8.81	1.86	8.17	11.83	
QUOTE PROGETTO	345.36 345.40	345.48	345.40 345.36			
DIST.PARZIALI PROGETTO	0.94 1.30	6.50	1.30	5.70		

SCAVI E BONIFICHE	
SCOTICO	16.17 m
BONIFICA	16.17 m
FOSSO	1.31 mq

RILEVATI	
RILEVATO	39.57 mq
TERRENO VEGETALE	12.26 m

SOVRASTRUTTURA STRADALE	
STRATO DI USURA	6.50 m
STRATO DI BINDER	6.50 m
STRATO DI BASE	6.50 m
STRATO DI FONDAZIONE	1.92 mq
SUPER COMPATTATO	2.96 mq

SEZIONE N. : 20
Q. PROGETTO : 345.69
DIST.PROG. : 0+475.00

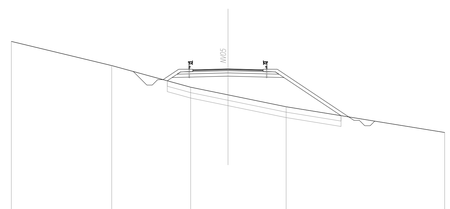

SCALA 1:200

Q.RIF. 330.00

QUOTE TERRENO	348.37	346.00	344.00	343.30	342.20	339.82
DIST.PARZIALI TERRENO	9.27	7.29	3.44	5.36	14.64	
QUOTE PROGETTO	345.57 345.61	345.69	345.61 345.57			
DIST.PARZIALI PROGETTO	1.44 1.30	6.50	1.30	6.60		

SEZIONE N. : 21
Q. PROGETTO : 345.70
DIST.PROG. : 0+498.51

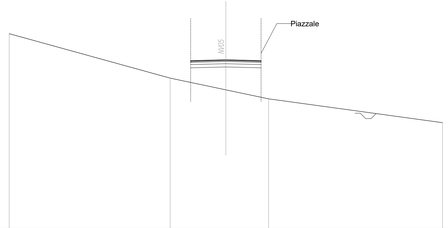

SCALA 1:200

Q.RIF. 330.00

QUOTE TERRENO	348.10	344.00	342.92	342.09	339.89
DIST.PARZIALI TERRENO	14.85	5.15	3.94	16.06	
QUOTE PROGETTO	345.62 345.70	345.62 345.58			
DIST.PARZIALI PROGETTO	1.94 1.30	6.50	1.30	6.92	

COMMITTENTE:

RFI RETE FERROVIARIA ITALIANA
GRUPPO FERROVIE DELLO STATO ITALIANE

PROGETTAZIONE:

ITALFERR
GRUPPO FERROVIE DELLO STATO ITALIANE

DIRETTRICE FERROVIARIA MESSINA - CATANIA - PALERMO

NUOVO COLLEGAMENTO PALERMO - CATANIA

U.O. INFRASTRUTTURE CENTRO

PROGETTO DEFINITIVO

TRATTA NUOVA ENNA - DITTAINO (LOTTO 4B)

VIABILITA'

NV05 - Viabilità accesso piazzale - km 8+075

NV05 - Sezioni trasversali 2/2

SCALA: 1:200

COMMESSA	LOTTO	FASE	ENTE	TIPO DOC.	OPERA/DISCIPLINA	PROGR.	REV.
RS3V	40	D	29	W9	NV0500	002	A

Rev.	Descrizione	Redatto	Data	Verificato	Data	Approvato	Data	Autorizzato Data
A	Emissione esecutiva	F. D'Angeli	Dicembre 2019	F. Ciccarello	Dicembre 2019	F. Spadaccino	Dicembre 2019	F. Bruno Dicembre 2019

File: RS3V40D29VIN V0500002A.dwg

n. Elab.: 404