SCAVI E BONIFICHE	
SCOTICO	9.44 mq
BONIFICA	9.44 mq
FOSSO	1.14 mq

RILEVATI	
RILEVATO	5.77 mq
TERRENO VEGETALE	6.62 m

SOVRASTRUTTURA STRADALE	
STRATO DI USURA	4.00 m
STRATO DI BINDER	4.00 m
STRATO DI BASE	4.00 m
STRATO DI FONDAZIONE	1.17 mq
SUPER COMPATTATO	1.99 mq

SEZIONE N. : 13
Q. PROGETTO : 282.89
DIST.PROG. : 0+300.00

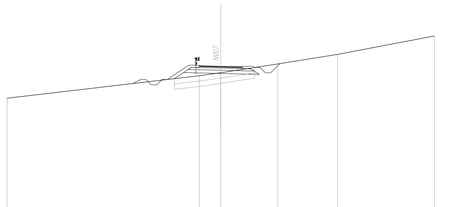

SCALA 1:200

Q.RIF. 269.00

QUOTE TERRENO	279.80				282.00		282.29			283.11			284.60			285.13	
DIST.PARZIALI TERRENO			17.98			2.02		5.34			5.59			9.07			
QUOTE PROGETTO					282.94 282.94 282.89		282.89 282.94 282.94										
DIST.PARZIALI PROGETTO				2.00	1.00	4.00		1.00									

SCAVI E BONIFICHE	
SCOTICO	9.79 m
BONIFICA	9.79 m
FOSSO	1.17 mq

RILEVATI	
RILEVATO	7.74 mq
TERRENO VEGETALE	5.17 m

SOVRASTRUTTURA STRADALE	
STRATO DI USURA	4.00 m
STRATO DI BINDER	4.00 m
STRATO DI BASE	4.00 m
STRATO DI FONDAZIONE	1.17 mq
SUPER COMPATTATO	1.98 mq

SEZIONE N. : 14
Q. PROGETTO : 283.31
DIST.PROG. : 0+325.00

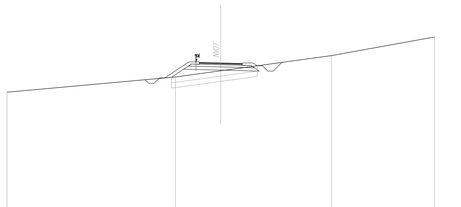

SCALA 1:200

Q.RIF. 269.00

QUOTE TERRENO	285.58				282.00		282.58				284.00				285.74		
DIST.PARZIALI TERRENO			15.75			4.25		10.35				9.65					
QUOTE PROGETTO					282.94 282.94 282.89		282.89 282.94 282.94										
DIST.PARZIALI PROGETTO				2.25	1.00	4.00		1.00	2.25								

SCAVI E BONIFICHE	
SCOTICO	5.64 m
BONIFICA	5.64 m
FOSSO	1.14 mq

RILEVATI	
RILEVATO	3.13 mq
TERRENO VEGETALE	6.62 m

SOVRASTRUTTURA STRADALE	
STRATO DI USURA	4.00 m
STRATO DI BINDER	4.00 m
STRATO DI BASE	4.00 m
STRATO DI FONDAZIONE	1.17 mq
SUPER COMPATTATO	1.31 mq

SEZIONE N. : 15
Q. PROGETTO : 283.81
DIST.PROG. : 0+350.00

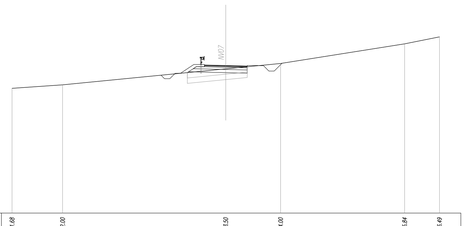

SCALA 1:200

Q.RIF. 270.00

QUOTE TERRENO	281.68		283.00				283.50			284.00				285.84		286.69	
DIST.PARZIALI TERRENO		4.73			15.27			5.13			11.61			3.26			
QUOTE PROGETTO							283.89 283.94 283.89		283.89 283.94 283.94								
DIST.PARZIALI PROGETTO						1.24	1.00	5.00		1.00	0.24						

SCAVI E BONIFICHE	
SCOTICO	5.72 m
BONIFICA	5.72 m
FOSSO	1.17 mq

RILEVATI	
RILEVATO	2.98 mq
TERRENO VEGETALE	3.13 m

SOVRASTRUTTURA STRADALE	
STRATO DI USURA	4.00 m
STRATO DI BINDER	4.00 m
STRATO DI BASE	4.00 m
STRATO DI FONDAZIONE	0.00 mq
SUPER COMPATTATO	1.00 mq

SEZIONE N. : 16
Q. PROGETTO : 284.44
DIST.PROG. : 0+375.00

SCALA 1:200

Q.RIF. 271.00

QUOTE TERRENO	282.27				283.87 284.00								286.00			287.07	
DIST.PARZIALI TERRENO			20.00					13.73				5.98					
QUOTE PROGETTO					284.39 284.44 284.39			284.44		284.39 284.44 284.39							
DIST.PARZIALI PROGETTO				1.31	1.00	5.00				1.00	0.31						

SCAVI E BONIFICHE	
SCOTICO	9.88 m
BONIFICA	9.88 m
FOSSO	1.16 mq

RILEVATI	
RILEVATO	11.53 mq
TERRENO VEGETALE	6.58 m

SOVRASTRUTTURA STRADALE	
STRATO DI USURA	4.00 m
STRATO DI BINDER	4.00 m
STRATO DI BASE	4.00 m
STRATO DI FONDAZIONE	1.18 mq
SUPER COMPATTATO	2.02 mq

SEZIONE N. : 17
Q. PROGETTO : 285.19
DIST.PROG. : 0+400.00

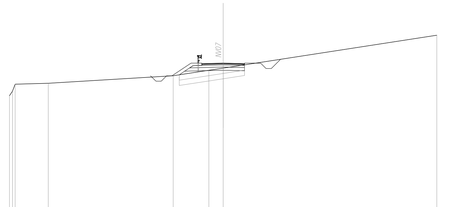

SCALA 1:200

Q.RIF. 271.00

QUOTE TERRENO	282.53 283.69 283.81				285.39				286.69		286.91					287.60	
DIST.PARZIALI TERRENO			3.10			11.69				3.34		1.33		20.00			
QUOTE PROGETTO											285.19 285.19 285.19		285.19 285.19 285.19				
DIST.PARZIALI PROGETTO										1.79	1.00		5.00		2.00		

SCAVI E BONIFICHE	
SCOTICO	8.79 m
BONIFICA	8.79 m
FOSSO	1.00 mq

RILEVATI	
RILEVATO	9.01 mq
TERRENO VEGETALE	5.70 m

SOVRASTRUTTURA STRADALE	
STRATO DI USURA	4.00 m
STRATO DI BINDER	4.00 m
STRATO DI BASE	4.00 m
STRATO DI FONDAZIONE	1.18 mq
SUPER COMPATTATO	2.02 mq

SEZIONE N. : 18
Q. PROGETTO : 286.06
DIST.PROG. : 0+425.00

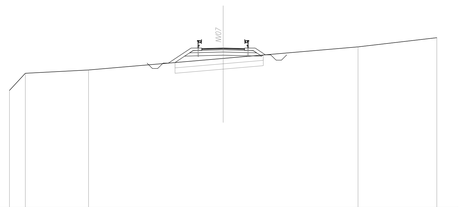

SCALA 1:200

Q.RIF. 271.00

QUOTE TERRENO	282.08	283.69			284.00				285.08				286.16			287.02	
DIST.PARZIALI TERRENO		1.49		5.92			12.60				12.62			7.38			
QUOTE PROGETTO									286.06 286.01 286.06				286.01 286.06 286.01				
DIST.PARZIALI PROGETTO							2.12	1.00		4.00		1.00	0.96				

SCAVI E BONIFICHE	
SCOTICO	9.88 m
BONIFICA	9.88 m
FOSSO	1.16 mq

RILEVATI	
RILEVATO	11.53 mq
TERRENO VEGETALE	6.58 m

SOVRASTRUTTURA STRADALE	
STRATO DI USURA	4.00 m
STRATO DI BINDER	4.00 m
STRATO DI BASE	4.00 m
STRATO DI FONDAZIONE	1.18 mq
SUPER COMPATTATO	2.02 mq

SEZIONE N. : 19
Q. PROGETTO : 286.95
DIST.PROG. : 0+450.00

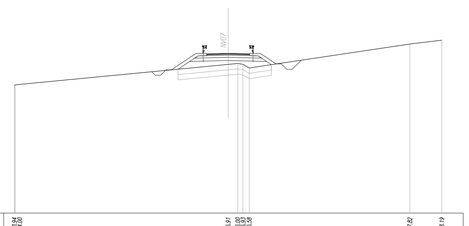

SCALA 1:200

Q.RIF. 272.00

QUOTE TERRENO	283.84 284.80 285.00						285.81 285.95 285.95 285.95 286.00							287.82		288.19	
DIST.PARZIALI TERRENO			19.93							0.14 0.95		15.03			2.99		
QUOTE PROGETTO							286.86 286.95 286.95		286.95 286.86 286.86								
DIST.PARZIALI PROGETTO						2.32	1.00	4.00		1.00	1.49						

SCAVI E BONIFICHE	
SCOTICO	8.91 m
BONIFICA	8.91 m
FOSSO	0.95 mq

RILEVATI	
RILEVATO	11.47 mq
TERRENO VEGETALE	6.79 m

SOVRASTRUTTURA STRADALE	
STRATO DI USURA	4.00 m
STRATO DI BINDER	4.00 m
STRATO DI BASE	4.00 m
STRATO DI FONDAZIONE	1.18 mq
SUPER COMPATTATO	2.03 mq

SEZIONE N. : 20
Q. PROGETTO : 287.84
DIST.PROG. : 0+475.00

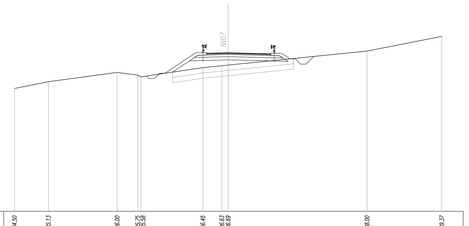

SCALA 1:200

Q.RIF. 273.00

QUOTE TERRENO	284.50	285.13			286.90		287.75 287.84 287.75		288.45		288.62 288.69				289.30		289.37
DIST.PARZIALI TERRENO		3.18		6.43		1.93		5.80		1.77	0.18		13.00			7.00	
QUOTE PROGETTO							287.79 287.84 287.79			287.84			287.79 287.84 287.79				
DIST.PARZIALI PROGETTO								2.89	1.00		6.02			1.00	0.79		

SCAVI E BONIFICHE	
SCOTICO	9.33 m
BONIFICA	9.33 m
FOSSO	1.11 mq

RILEVATI	
RILEVATO	12.74 mq
TERRENO VEGETALE	6.43 m

SOVRASTRUTTURA STRADALE	
STRATO DI USURA	4.50 m
STRATO DI BINDER	4.50 m
STRATO DI BASE	4.50 m
STRATO DI FONDAZIONE	1.17 mq
SUPER COMPATTATO	2.13 mq

SEZIONE N. : 21
Q. PROGETTO : 288.74
DIST.PROG. : 0+500.00

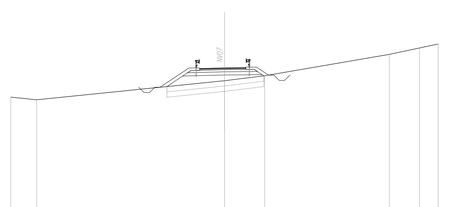

SCALA 1:200

Q.RIF. 275.00

QUOTE TERRENO	286.00	286.75					287.54			288.00				290.00	290.65	290.97	
DIST.PARZIALI TERRENO		2.42		17.58				3.76			11.66			2.83	1.75		
QUOTE PROGETTO							288.74 288.74 288.74		288.74 288.74 288.74								
DIST.PARZIALI PROGETTO					2.70	1.00	4.32		1.00	1.12							

SCAVI E BONIFICHE	
SCOTICO	9.14 m
BONIFICA	9.14 m
FOSSO	1.16 mq

RILEVATI	
RILEVATO	12.25 mq
TERRENO VEGETALE	6.59 m

SOVRASTRUTTURA STRADALE	
STRATO DI USURA	4.50 m
STRATO DI BINDER	4.50 m
STRATO DI BASE	4.50 m
STRATO DI FONDAZIONE	1.74 mq
SUPER COMPATTATO	2.10 mq

SEZIONE N. : 22
Q. PROGETTO : 289.63
DIST.PROG. : 0+525.00

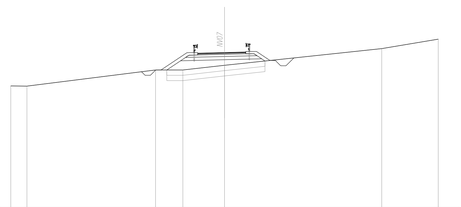

SCALA 1:200

Q.RIF. 275.00

QUOTE TERRENO	286.50	286.49				288.00	288.00		288.44					290.00		290.88	
DIST.PARZIALI TERRENO		1.51		12.04		2.56	3.90			14.72				5.28			
QUOTE PROGETTO								289.63 289.63 289.63		289.63 289.63 289.63							
DIST.PARZIALI PROGETTO					2.43	1.00		4.50		1.00	1.26						

SCAVI E BONIFICHE	
SCOTICO	10.00 m
BONIFICA	10.00 m
FOSSO	0.87 mq

RILEVATI	
RILEVATO	25.12 mq
TERRENO VEGETALE	9.88 m

SOVRASTRUTTURA STRADALE	
STRATO DI USURA	4.50 m
STRATO DI BINDER	4.50 m
STRATO DI BASE	4.50 m
STRATO DI FONDAZIONE	1.30 mq
SUPER COMPATTATO	2.14 mq

SEZIONE N. : 23
Q. PROGETTO : 290.71
DIST.PROG. : 0+550.00

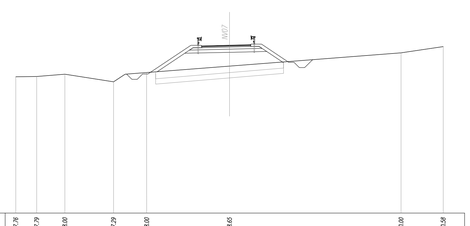

SCALA 1:200

Q.RIF. 275.00

QUOTE TERRENO	287.78	287.79	288.00		289.29		289.80				290.65				290.90		290.98
DIST.PARZIALI TERRENO		1.95	2.64	4.56		3.11		7.75				16.05				3.95	
QUOTE PROGETTO								290.71 290.71 290.71		290.71 290.71 290.71							
DIST.PARZIALI PROGETTO						3.91	1.00		4.61		1.00	2.54					

SCAVI E BONIFICHE	
SCOTICO	14.63 m
BONIFICA	14.63 m
FOSSO	1.12 mq

RILEVATI	
RILEVATO	43.61 mq
TERRENO VEGETALE	13.02 m

SOVRASTRUTTURA STRADALE	
STRATO DI USURA	4.50 m
STRATO DI BINDER	4.50 m
STRATO DI BASE	4.50 m
STRATO DI FONDAZIONE	1.17 mq
SUPER COMPATTATO	2.15 mq

SEZIONE N. : 24
Q. PROGETTO : 292.53
DIST.PROG. : 0+575.00

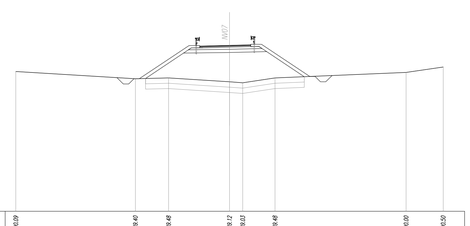

SCALA 1:200

Q.RIF. 277.00

QUOTE TERRENO	290.09				289.40		289.48			289.72	289.93		289.48			290.90	290.50
DIST.PARZIALI TERRENO			11.19			3.11		5.70		1.24	3.02		12.27			3.47	
QUOTE PROGETTO								292.53 292.53 292.53		292.53	292.53 292.53 292.53						
DIST.PARZIALI PROGETTO						4.37	1.00		4.78		1.00	4.52					

COMMITTENTE:

RFI RETE FERROVIARIA ITALIANA
GRUPPO FERROVIE DELLO STATO ITALIANE

PROGETTAZIONE:

ITALFERR
GRUPPO FERROVIE DELLO STATO ITALIANE

DIRETTRICE FERROVIARIA MESSINA - CATANIA - PALERMO

NUOVO COLLEGAMENTO PALERMO - CATANIA

U.O. INFRASTRUTTURE CENTRO

PROGETTO DEFINITIVO

TRATTA NUOVA ENNA - DITTAINO (LOTTO 4B)

VIABILITA'

NV07 - Viabilità accesso piazzale - km 11+450

NV07 - Sezioni trasversali 2/4

SCALA: 1:200

COMMESSA	LOTTO	FASE	ENTE	TIPO DOC.	OPERA/DISCIPLINA	PROGR.	REV.
RS3V	40	D	29	W	NV0700	002	B

Rev.	Descrizione	Redatto	Data	Verificato	Data	Approvato	Data	Autorizzato Data
A	Emissione esecutiva	F. Dringoli	Dicembre 2019	F. Ciccarello	Dicembre 2019	F.Speranzoni	Dicembre 2019	Palermo Aprile 2020
B	Emissione esecutiva	F. Dringoli	Aprile 2020	F. Ciccarello	Aprile 2020	F.Speranzoni	Aprile 2020	Palermo Aprile 2020

File: RS3V40D29VIN0700002B.dwg

n. Elab.: 414