SCAVI E BONIFICHE	
SCOTICO	9.50 m
BONIFICA	9.50 m
FOSSO	0.97 mq

RILEVATI	
TERRENO VEGETALE	1.22 m

SOVRASTRUTTURA STRADALE	
STRATO DI USURA	9.50 m
STRATO DI BINDER	9.50 m
STRATO DI BASE	9.50 m
STRATO DI FONDAZIONE	2.86 mq
SUPER COMPATTATO	2.86 mq

MANUFATTI	
CANALETTA	0.34 mq

SEZIONE N. : 1
Q. PROGETTO : 262.92
DIST.PROG. : 0+000.00



SCAVI E BONIFICHE	
SCOTICO	10.15 m
BONIFICA	10.15 m
FOSSO	1.02 mq

RILEVATI	
RILEVATO	2.52 mq
TERRENO VEGETALE	3.79 m

SOVRASTRUTTURA STRADALE	
STRATO DI USURA	9.98 m
STRATO DI BINDER	9.98 m
STRATO DI BASE	9.98 m
STRATO DI FONDAZIONE	3.35 mq
SUPER COMPATTATO	3.35 mq

MANUFATTI	
CANALETTA	0.17 mq

SEZIONE N. : 2
Q. PROGETTO : 263.49
DIST.PROG. : 0+025.00

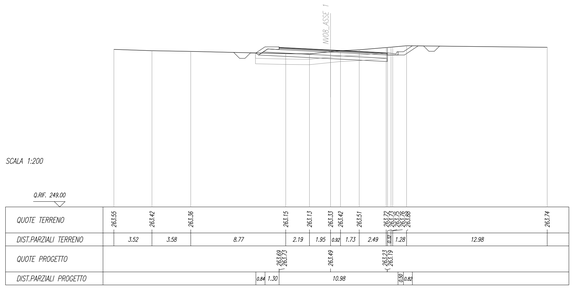

SCAVI E BONIFICHE	
SCOTICO	10.44 m
BONIFICA	10.44 m
FOSSO	1.15 mq

RILEVATI	
RILEVATO	4.51 mq
TERRENO VEGETALE	4.23 m

SOVRASTRUTTURA STRADALE	
STRATO DI USURA	10.20 m
STRATO DI BINDER	10.20 m
STRATO DI BASE	10.20 m
STRATO DI FONDAZIONE	3.44 mq
SUPER COMPATTATO	3.55 mq

MANUFATTI	
CANALETTA	0.17 mq

SEZIONE N. : 3
Q. PROGETTO : 264.07
DIST.PROG. : 0+050.00

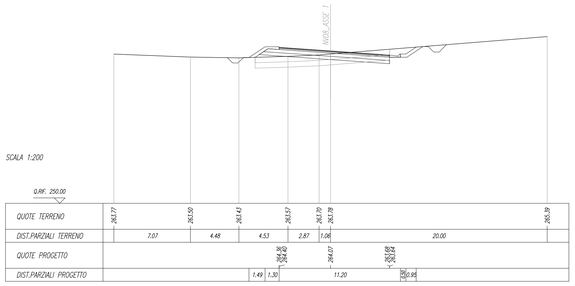

SCAVI E BONIFICHE	
SCOTICO	10.53 m
BONIFICA	10.53 m
FOSSO	1.17 mq

RILEVATI	
RILEVATO	3.12 mq
TERRENO VEGETALE	5.22 m

SOVRASTRUTTURA STRADALE	
STRATO DI USURA	10.20 m
STRATO DI BINDER	10.20 m
STRATO DI BASE	10.20 m
STRATO DI FONDAZIONE	3.88 mq
SUPER COMPATTATO	4.18 mq

SEZIONE N. : 4
Q. PROGETTO : 264.64
DIST.PROG. : 0+075.00

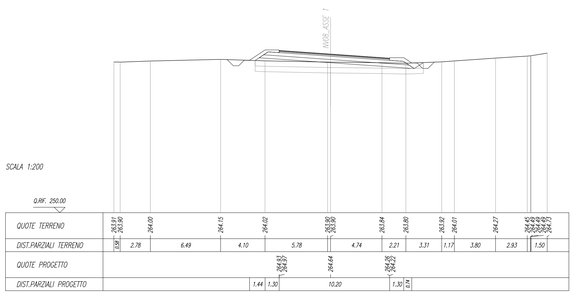

SCAVI E BONIFICHE	
SCOTICO	14.67 m
BONIFICA	14.67 m
FOSSO	0.99 mq

RILEVATI	
RILEVATO	6.40 mq
TERRENO VEGETALE	4.71 m

SOVRASTRUTTURA STRADALE	
STRATO DI USURA	9.50 m
STRATO DI BINDER	9.50 m
STRATO DI BASE	9.50 m
STRATO DI FONDAZIONE	3.50 mq
SUPER COMPATTATO	3.98 mq

SEZIONE N. : 5
Q. PROGETTO : 264.83
DIST.PROG. : 0+094.27

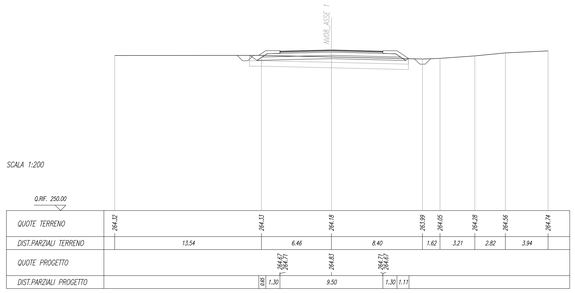

COMMITTENTE:

RFI RETE FERROVIARIA ITALIANA
GRUPPO FERROVIE DELLO STATO ITALIANE

PROGETTAZIONE:

ITALFERR
GRUPPO FERROVIE DELLO STATO ITALIANE

DIRETTRICE FERROVIARIA MESSINA - CATANIA - PALERMO

NUOVO COLLEGAMENTO PALERMO - CATANIA

U.O. INFRASTRUTTURE CENTRO

PROGETTO DEFINITIVO

TRATTA NUOVA ENNA - DITTAINO (LOTTO 4B)

VIABILITA'

NV08 - Soppressione PL e adeguamento viabilità Dittaino - km13+400 (prog. ANAS 17+600)

NV08 - Sezioni trasversali 1/27 - Asse 1

SCALA: 1:200

COMMESSA	LOTTO	FASE	ENTE	TIPO DOC.	OPERA/DISCIPLINA	PROGR.	REV.
RS3V	40	D	29	W9	NV0800	001	A

Rev.	Descrizione	Redatto	Data	Verificato	Data	Approvato	Data	Autorizzato Data
A	Emissione esecutiva	F. Ciccarello	Dicembre 2019	F. Ghiorghi	Dicembre 2019	F. Sciarrone	Dicembre 2019	A. Micheli Dicembre 2019

DOTT. ING. ANDREA MICHELI
ORDINE INGEGNERI PROV. ROMA n. 20614
DIRETTORE TECNICO
Consorzio Stabile Operaio S.r.l.

File: RS3V40D29VRNV0800001A.dwg

n. Elab.: 427