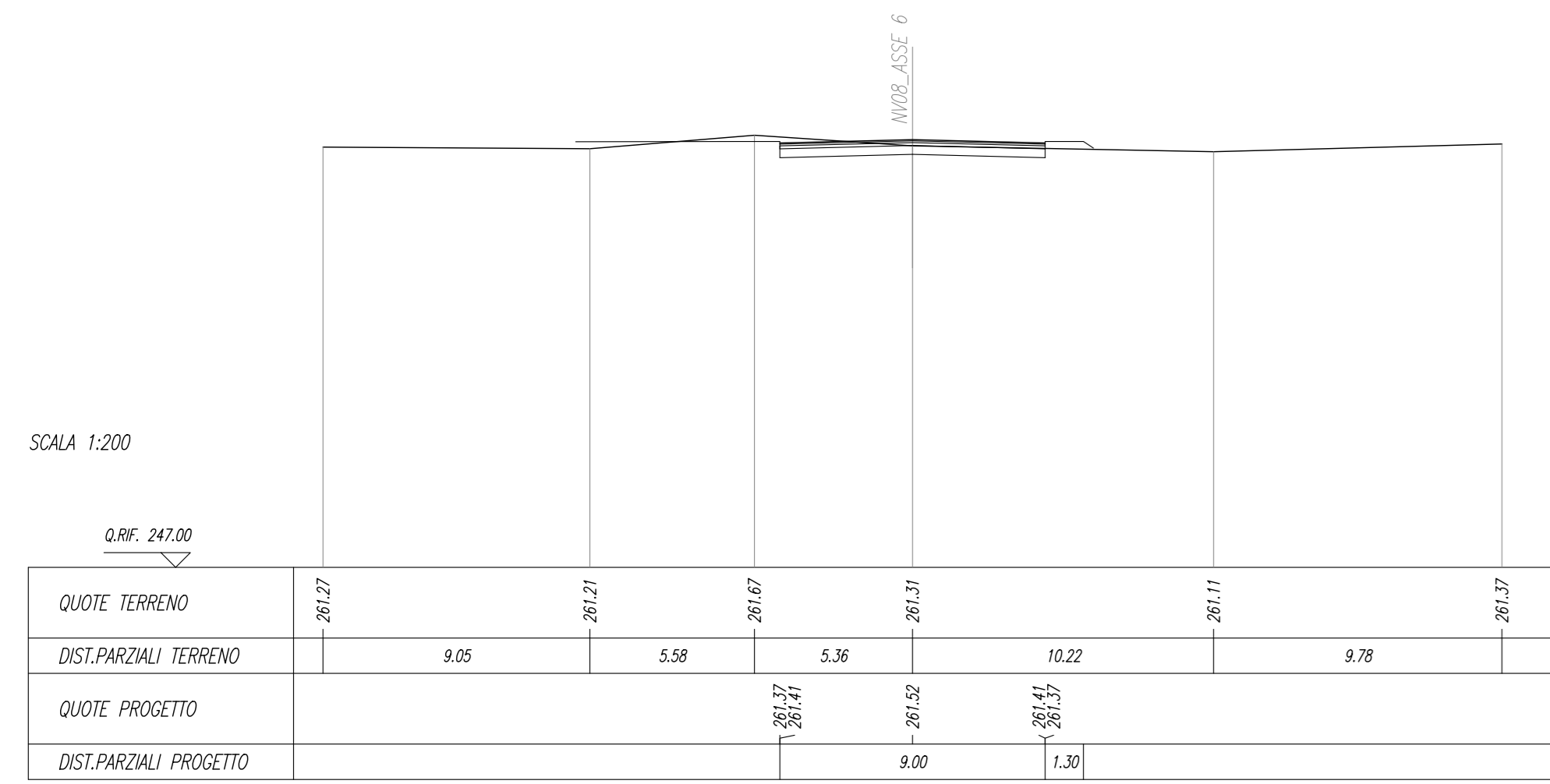


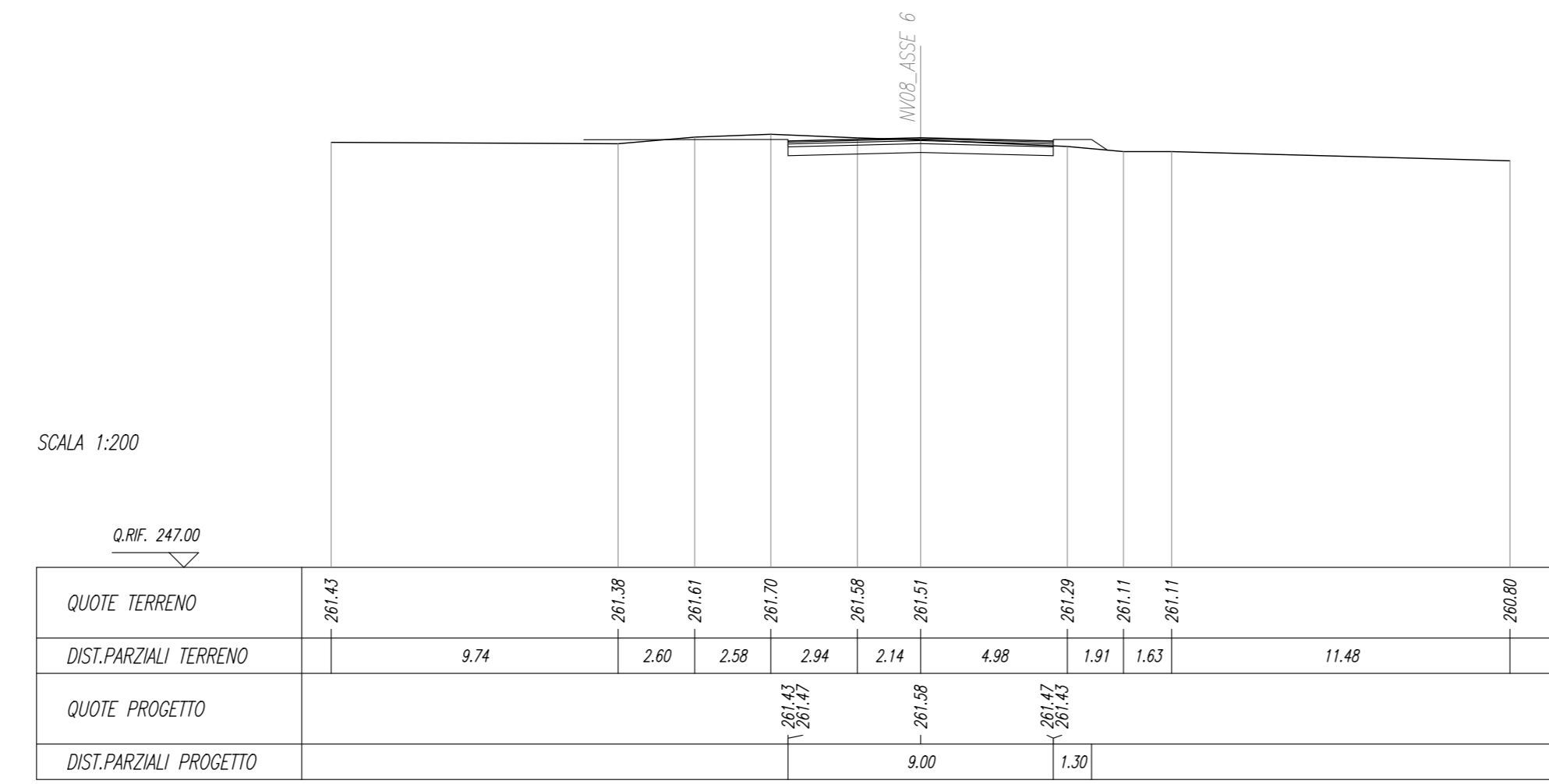
SCALE E BASTOGNE	5,00 m
SCALE	
CONOSCIMENTI STRADALI	9,00 m
STRADA DI CUIA	9,00 m
STRADA DI BANCHE	9,00 m
STRADA DI ARCA	9,00 m
STRADA DI FONDAZIONE	2,50 mq

SEZIONE N. : 13
Q. PROGETTO : 261.52
DIST.PROG. : 0+350.00



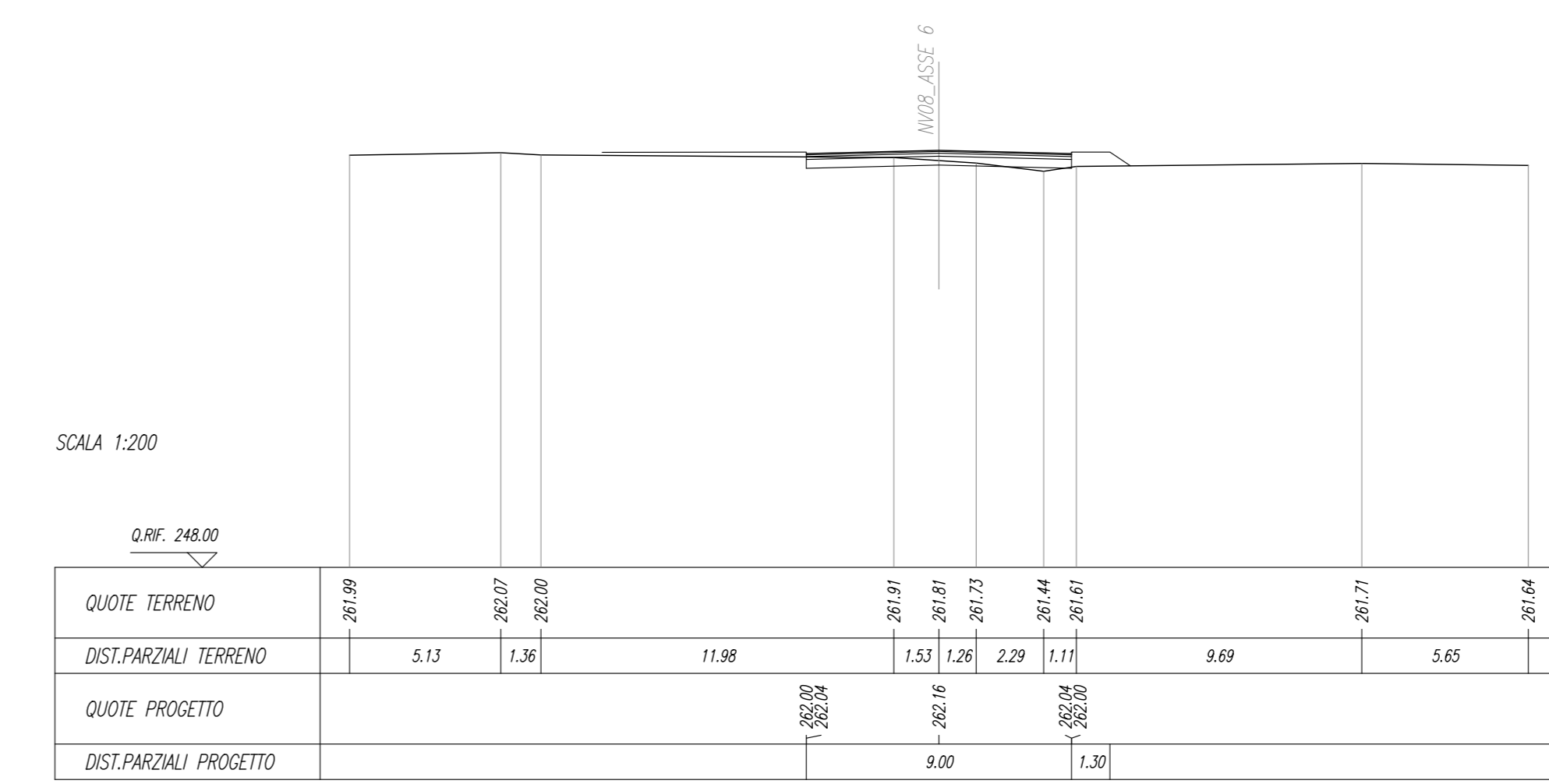
SCALE E BASTOGNE	5,00 m
SCALE	
CONOSCIMENTI STRADALI	9,00 m
STRADA DI CUIA	9,00 m
STRADA DI BANCHE	9,00 m
STRADA DI ARCA	9,00 m
STRADA DI FONDAZIONE	2,50 mq

SEZIONE N. : 17
Q. PROGETTO : 261.58
DIST.PROG. : 0+400.00



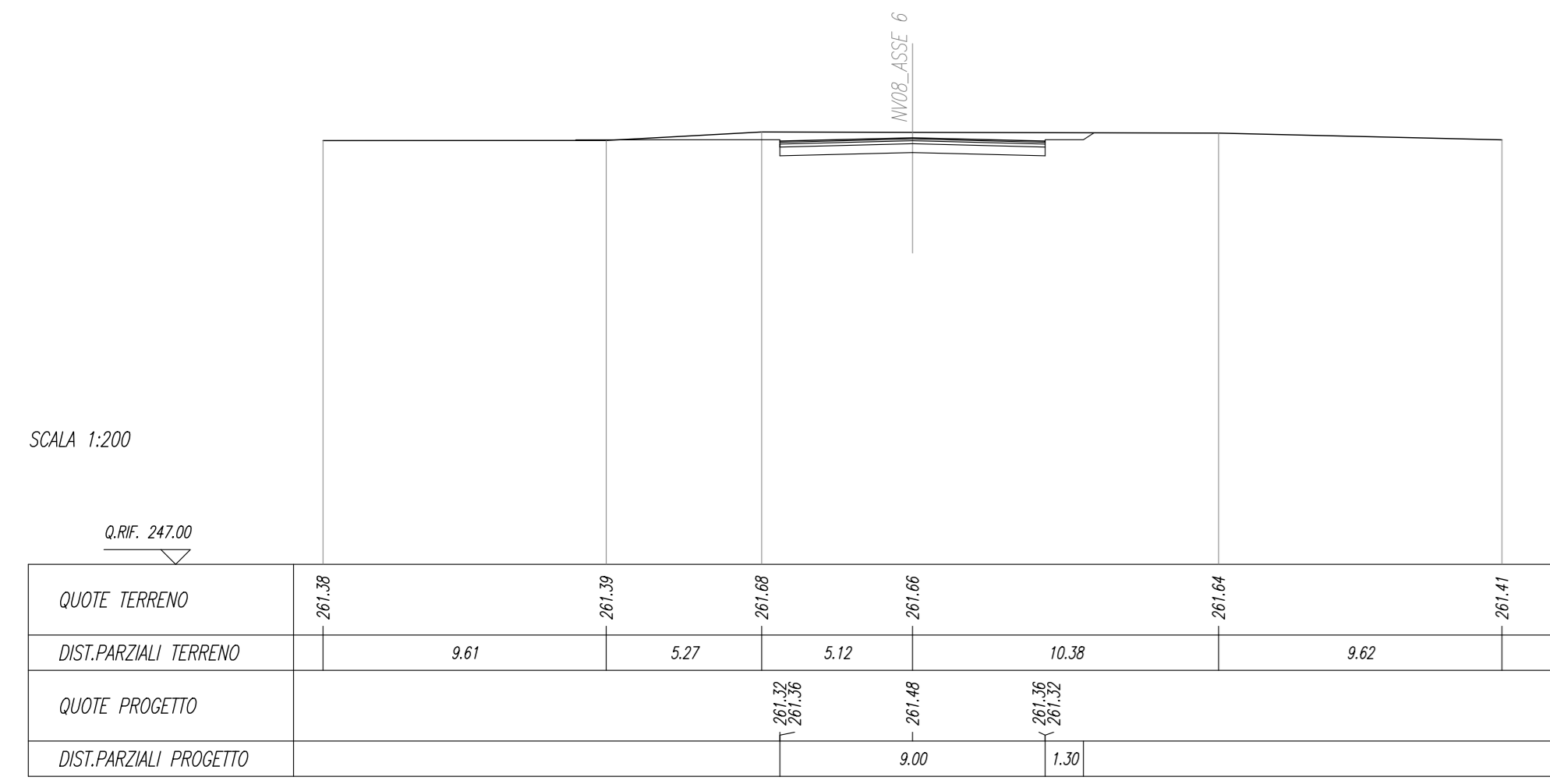
SCALE E BASTOGNE	5,00 m
SCALE	
CONOSCIMENTI STRADALI	9,00 m
STRADA DI CUIA	9,00 m
STRADA DI BANCHE	9,00 m
STRADA DI ARCA	9,00 m
STRADA DI FONDAZIONE	2,50 mq

SEZIONE N. : 21
Q. PROGETTO : 262.16
DIST.PROG. : 0+500.00



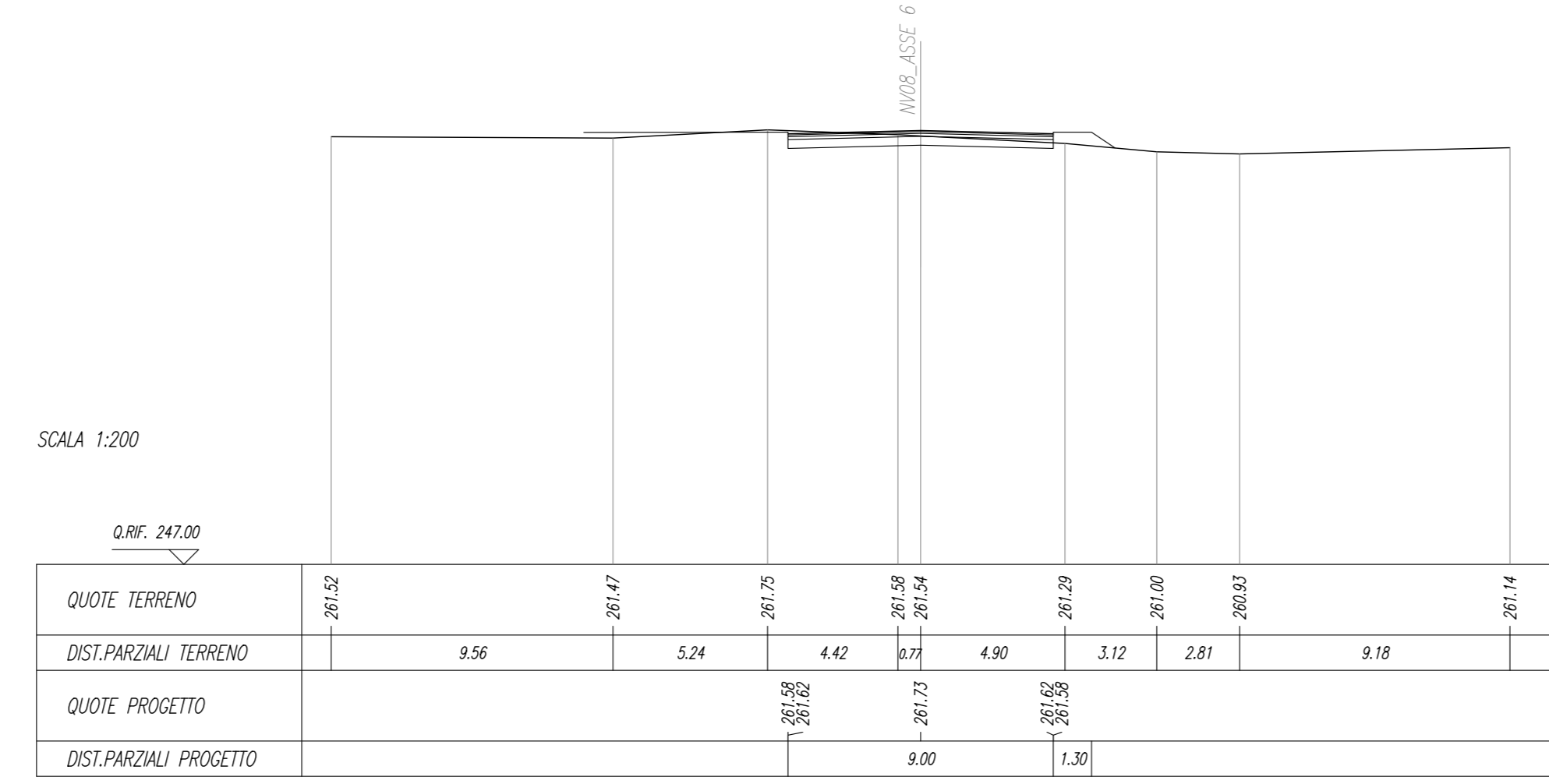
SCALE E BASTOGNE	5,00 m
SCALE	
CONOSCIMENTI STRADALI	9,00 m
STRADA DI CUIA	9,00 m
STRADA DI BANCHE	9,00 m
STRADA DI ARCA	9,00 m
STRADA DI FONDAZIONE	2,50 mq

SEZIONE N. : 14
Q. PROGETTO : 261.48
DIST.PROG. : 0+350.00



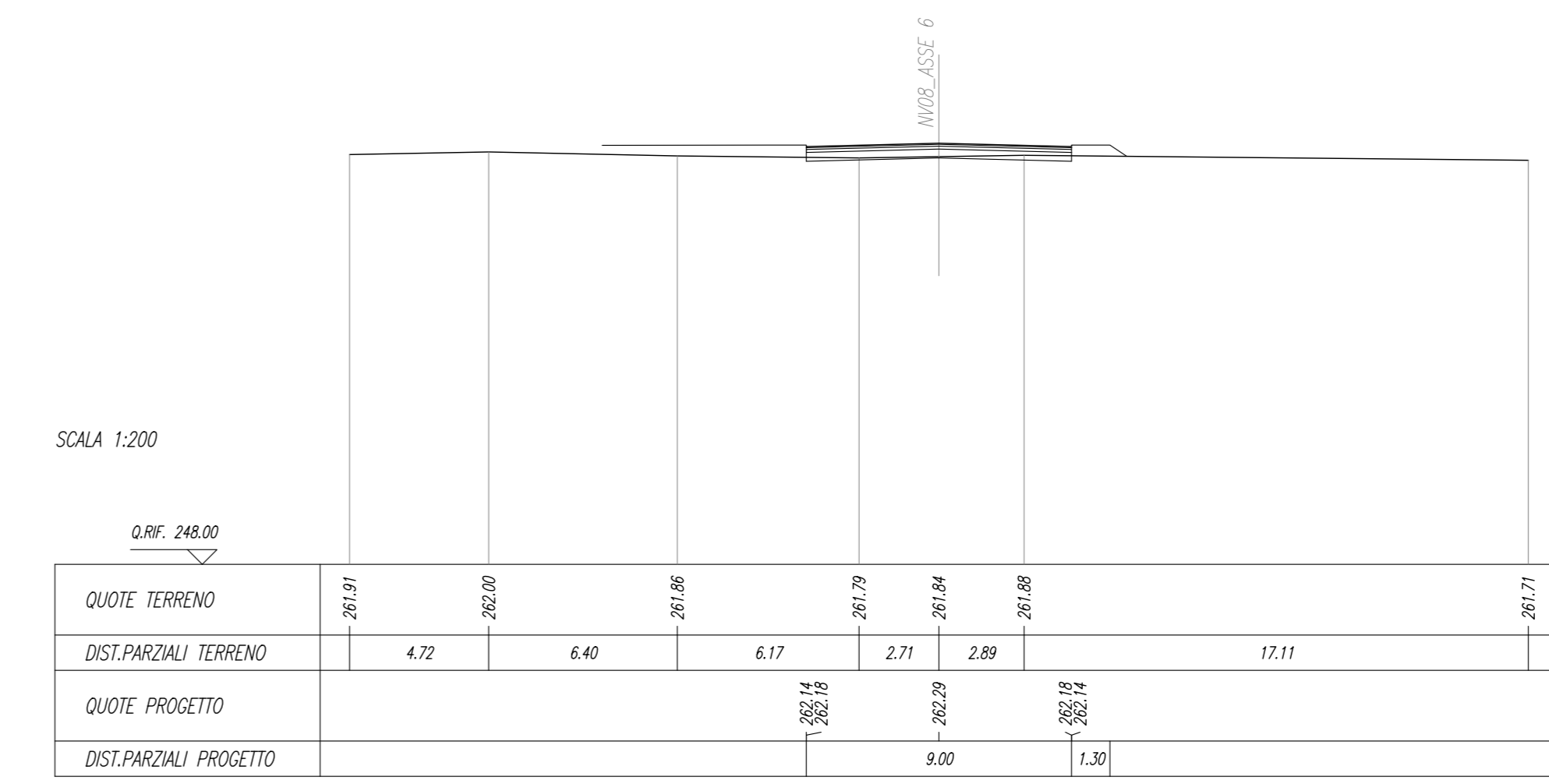
SCALE E BASTOGNE	5,00 m
SCALE	
CONOSCIMENTI STRADALI	9,00 m
STRADA DI CUIA	9,00 m
STRADA DI BANCHE	9,00 m
STRADA DI ARCA	9,00 m
STRADA DI FONDAZIONE	2,50 mq

SEZIONE N. : 18
Q. PROGETTO : 261.73
DIST.PROG. : 0+450.00



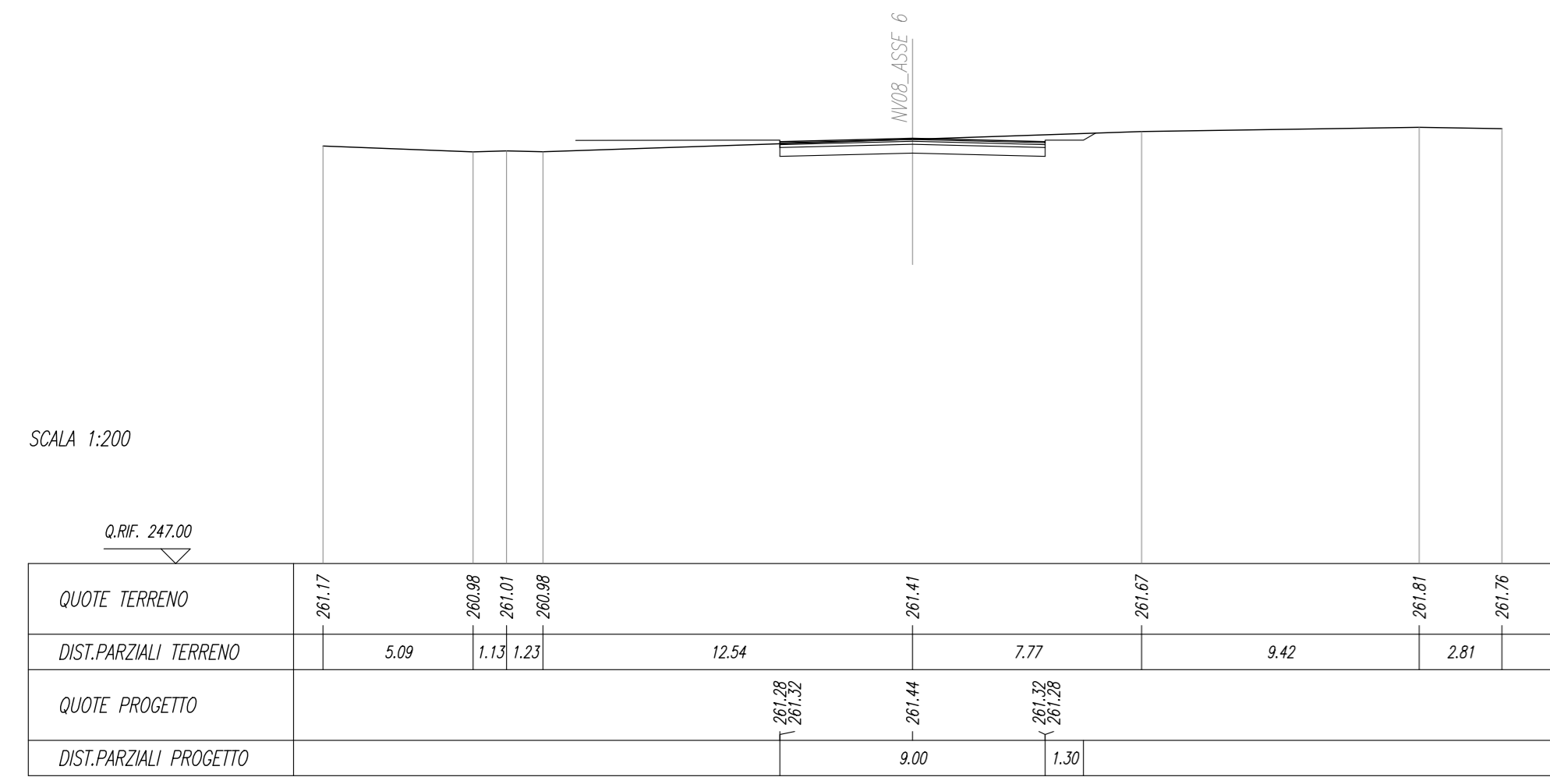
SCALE E BASTOGNE	5,00 m
SCALE	
CONOSCIMENTI STRADALI	9,00 m
STRADA DI CUIA	9,00 m
STRADA DI BANCHE	9,00 m
STRADA DI ARCA	9,00 m
STRADA DI FONDAZIONE	2,50 mq

SEZIONE N. : 22
Q. PROGETTO : 262.29
DIST.PROG. : 0+550.00



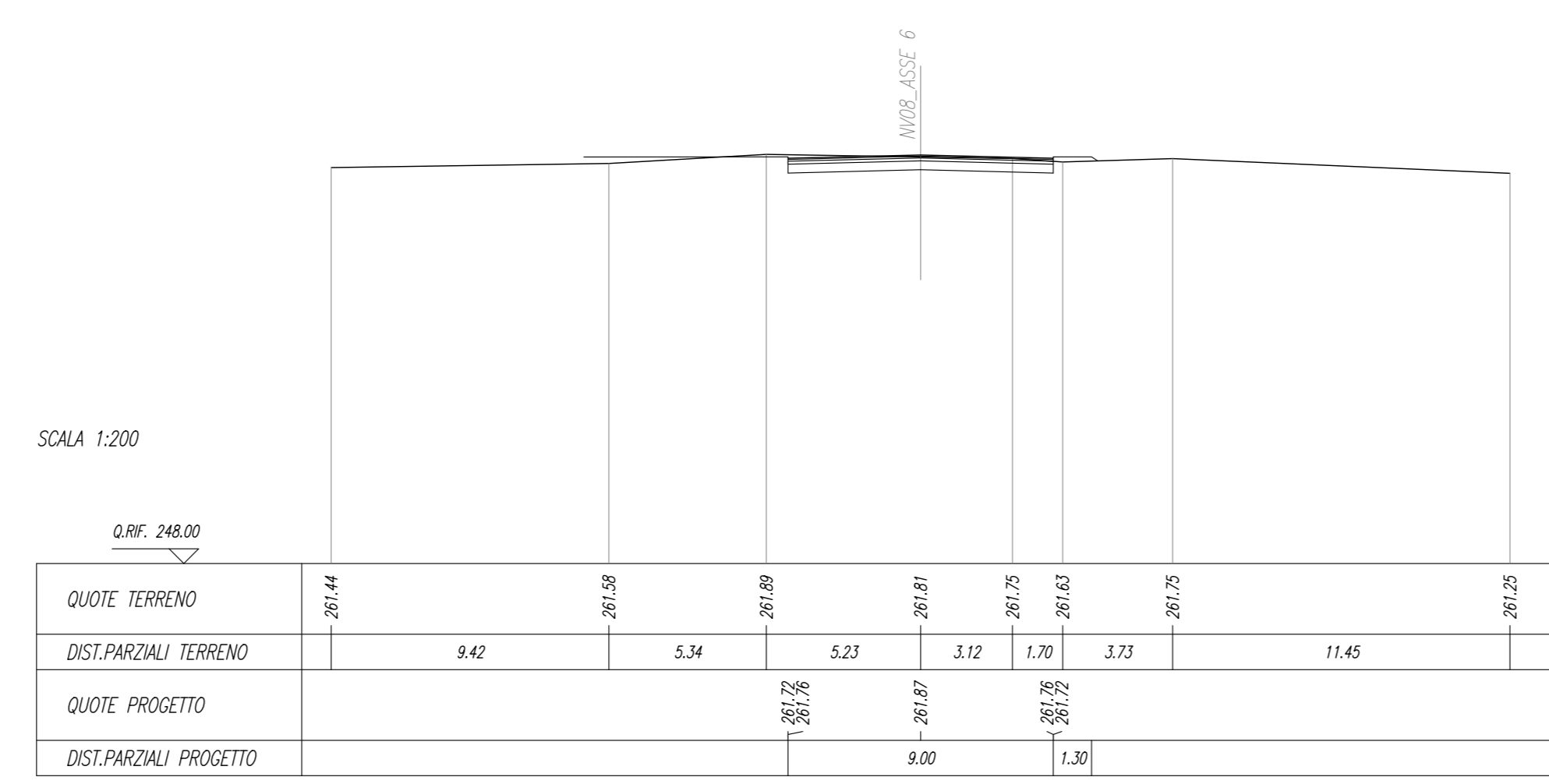
SCALE E BASTOGNE	5,00 m
SCALE	
CONOSCIMENTI STRADALI	9,00 m
STRADA DI CUIA	9,00 m
STRADA DI BANCHE	9,00 m
STRADA DI ARCA	9,00 m
STRADA DI FONDAZIONE	2,50 mq

SEZIONE N. : 15
Q. PROGETTO : 261.44
DIST.PROG. : 0+350.00



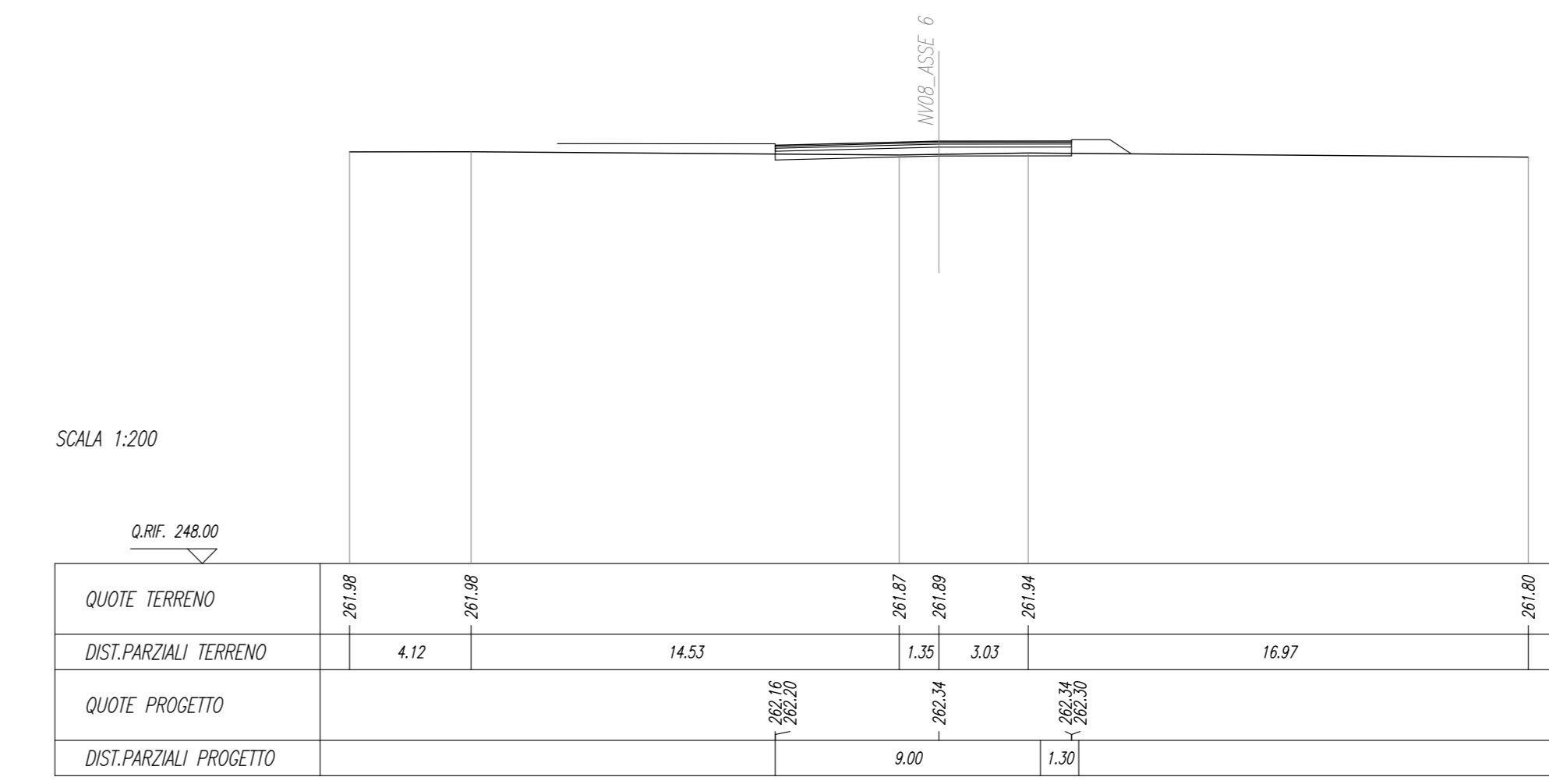
SCALE E BASTOGNE	5,00 m
SCALE	
CONOSCIMENTI STRADALI	9,00 m
STRADA DI CUIA	9,00 m
STRADA DI BANCHE	9,00 m
STRADA DI ARCA	9,00 m
STRADA DI FONDAZIONE	2,50 mq

SEZIONE N. : 19
Q. PROGETTO : 261.87
DIST.PROG. : 0+450.00



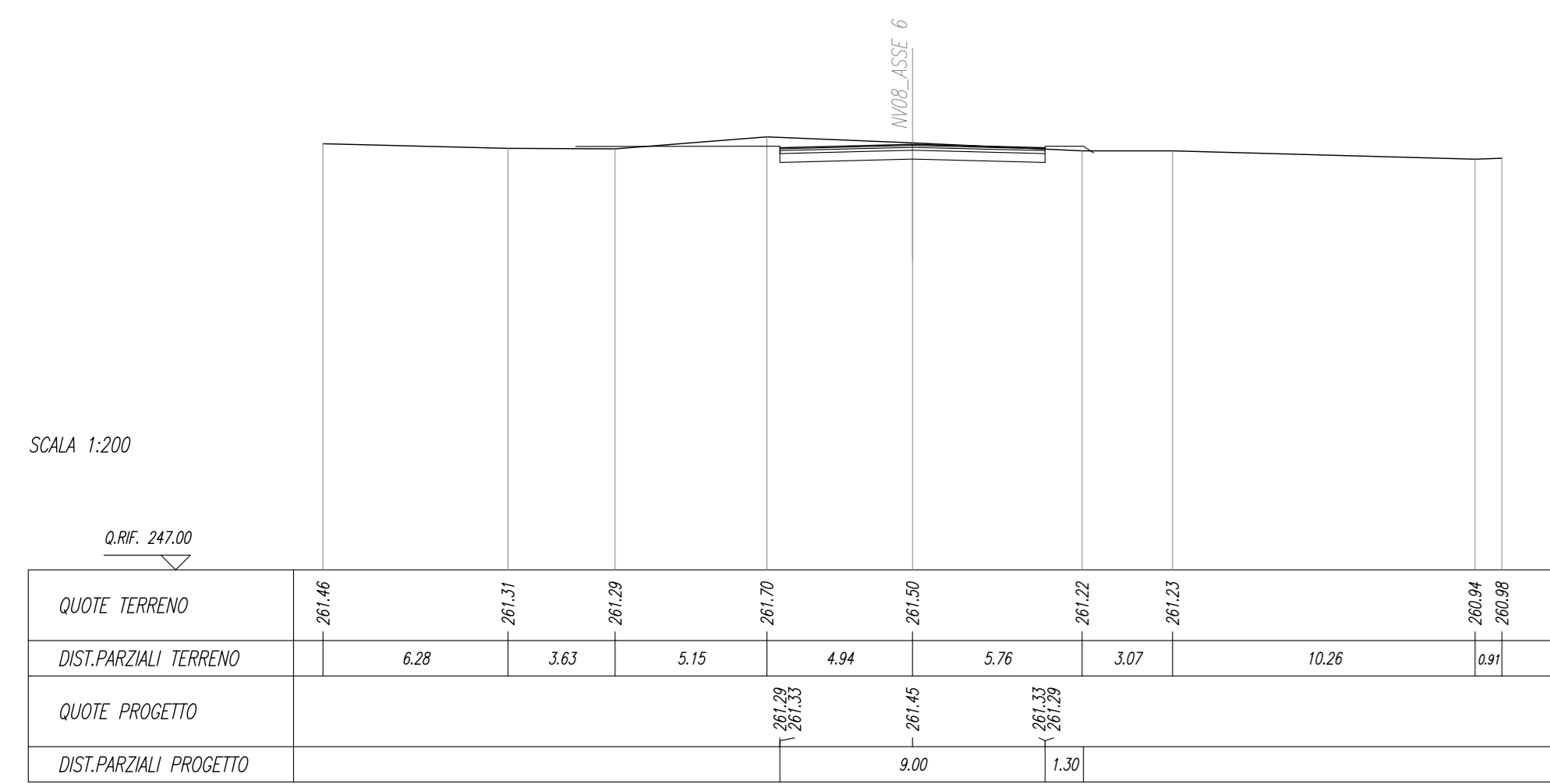
SCALE E BASTOGNE	5,00 m
SCALE	
CONOSCIMENTI STRADALI	9,00 m
STRADA DI CUIA	9,00 m
STRADA DI BANCHE	9,00 m
STRADA DI ARCA	9,00 m
STRADA DI FONDAZIONE	2,50 mq

SEZIONE N. : 23
Q. PROGETTO : 262.34
DIST.PROG. : 0+550.00



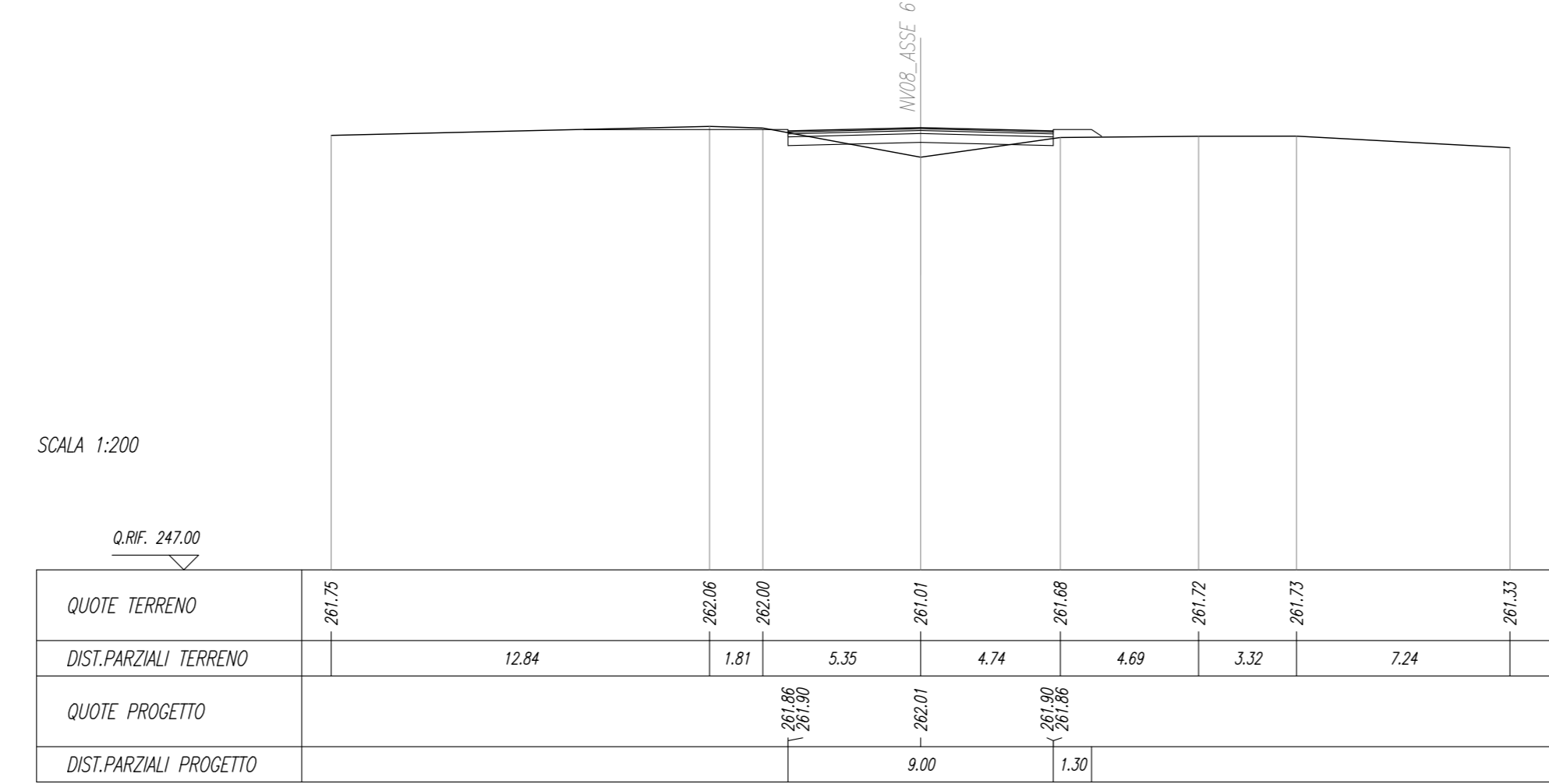
SCALE E BASTOGNE	5,00 m
SCALE	
CONOSCIMENTI STRADALI	9,00 m
STRADA DI CUIA	9,00 m
STRADA DI BANCHE	9,00 m
STRADA DI ARCA	9,00 m
STRADA DI FONDAZIONE	2,50 mq

SEZIONE N. : 16
Q. PROGETTO : 261.45
DIST.PROG. : 0+350.00



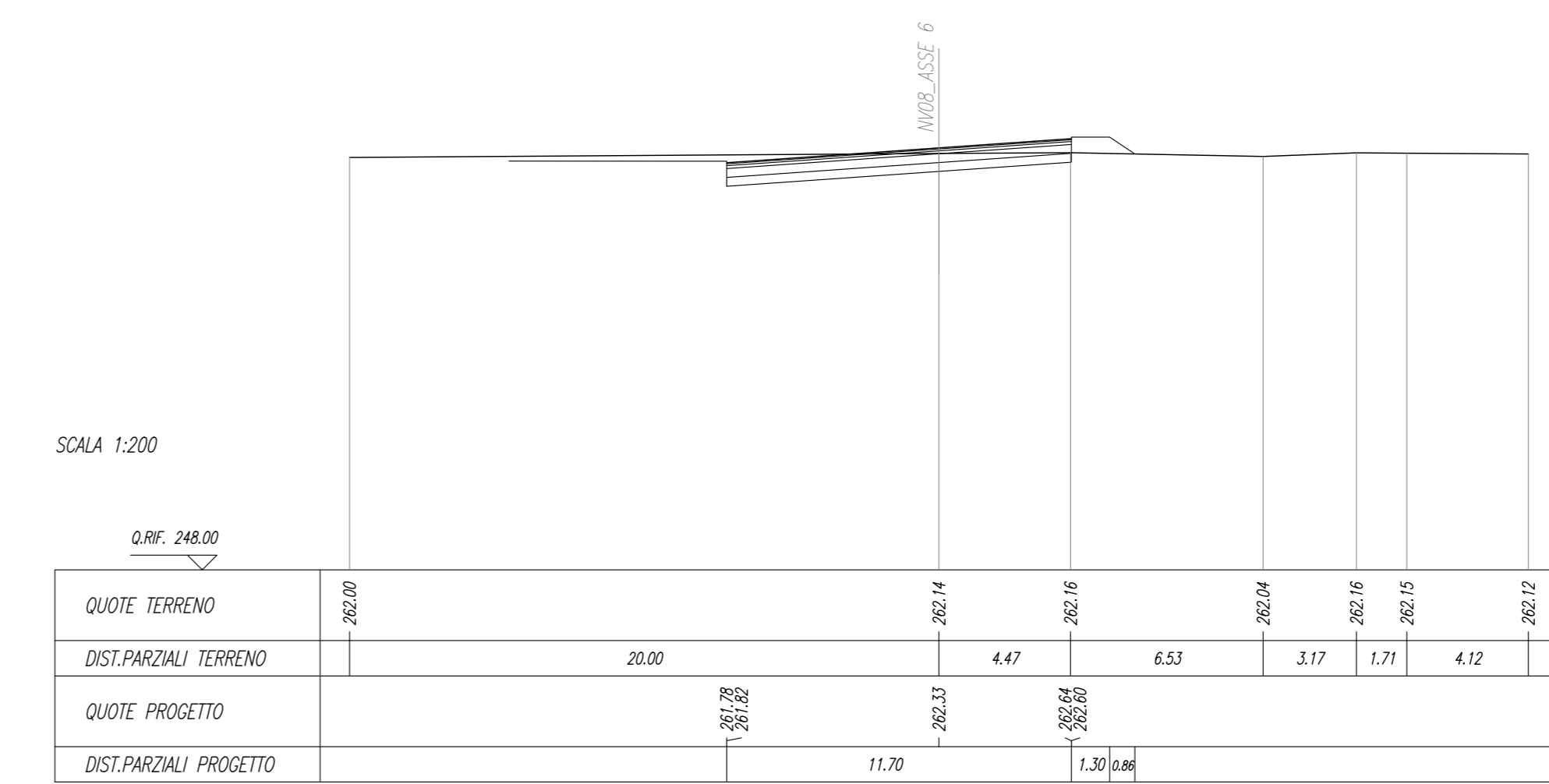
SCALE E BASTOGNE	5,00 m
SCALE	
CONOSCIMENTI STRADALI	9,00 m
STRADA DI CUIA	9,00 m
STRADA DI BANCHE	9,00 m
STRADA DI ARCA	9,00 m
STRADA DI FONDAZIONE	2,50 mq

SEZIONE N. : 20
Q. PROGETTO : 262.01
DIST.PROG. : 0+475.00



SCALE E BASTOGNE	5,00 m
SCALE	
CONOSCIMENTI STRADALI	9,00 m
STRADA DI CUIA	9,00 m
STRADA DI BANCHE	9,00 m
STRADA DI ARCA	9,00 m
STRADA DI FONDAZIONE	2,50 mq

SEZIONE N. : 24
Q. PROGETTO : 262.33
DIST.PROG. : 0+575.00



COMMITTENTE: **RFI** RETE FERROVIARIA ITALIANA GRUPPO FERROVIE DELLO STATO ITALIANE

PROGETTAZIONE: **ITALFER** GRUPPO FERROVIE DELLO STATO ITALIANE

DIRETTRICE FERROVIARIA MESSINA - CATANIA - PALERMO
NUOVO COLLEGAMENTO PALERMO - CATANIA

U.O. INFRASTRUTTURE CENTRO
PROGETTO DEFINITIVO
TRATTA NUOVA ENNA - DITTAINO (LOTTO 4B)
VIABILITA'
NV08 - Soppressione PL e adeguamento viabilità Dittaino - km13+400 (prog. ANAS 17+600)
NV08 - Sezioni trasversali 8/27 - Asse 6

SCALA: 1:200

COMMESSA LOTTO FASE ENTE TIPO DOC. OPERA/DISCIPLINA PROGR. REV.

RS3V 40 D 29 W9 NV0800 008 A

Rev.	Descrizione	Redatto	Data	Verificato	Data	Approvato	Data	Autorizzato Data
A	Enclave eseciva	F. Ciccorio	Dicembre 2019	F. Ciccorio	Dicembre 2019	F. Ciccorio	Dicembre 2019	F. Ciccorio 16/08/2019

File: R33V40D29W9NV080008A.dwg n. Elab.: 434