SCHF. E BONIFICHE	
SCAVO	5.08 m

SOVRASTRUTTURA STRADALE	
STRATO DI USURA	9.00 m
STRATO DI BINDER	9.00 m
STRATO DI BASE	9.00 m
STRATO DI FONDAZIONE	2.70 mq

SEZIONE N. : 25
Q. PROGETTO : 262.32
DIST.PROG. : 0+600.00

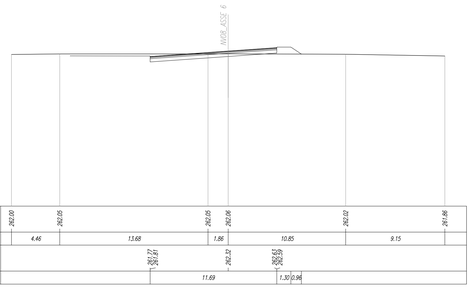

QUOTE TERRENO	262.00		262.05				262.05	262.06			262.02		261.66
DIST.PARZIALI TERRENO		4.46		13.68			1.86		10.85			9.15	
QUOTE PROGETTO					262.27 262.27			262.32		262.59 262.59			
DIST.PARZIALI PROGETTO					11.69					1.30	0.96		

SCHF. E BONIFICHE	
SCAVO	5.08 m

SOVRASTRUTTURA STRADALE	
STRATO DI USURA	9.00 m
STRATO DI BINDER	9.00 m
STRATO DI BASE	9.00 m
STRATO DI FONDAZIONE	2.70 mq

SEZIONE N. : 26
Q. PROGETTO : 262.23
DIST.PROG. : 0+625.00

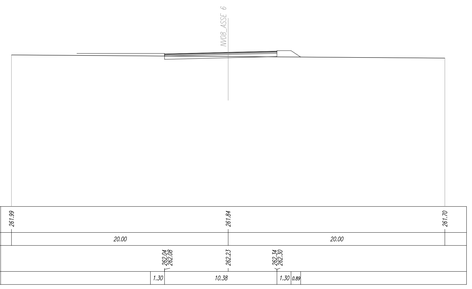

QUOTE TERRENO	261.99		261.84				261.70
DIST.PARZIALI TERRENO		20.00			20.00		
QUOTE PROGETTO			262.06 262.06	262.23	262.45 262.45		
DIST.PARZIALI PROGETTO		1.30	10.38		1.30	0.96	

SCHF. E BONIFICHE	
SCAVO	5.08 m

SOVRASTRUTTURA STRADALE	
STRATO DI USURA	9.00 m
STRATO DI BINDER	9.00 m
STRATO DI BASE	9.00 m
STRATO DI FONDAZIONE	2.70 mq

SEZIONE N. : 27
Q. PROGETTO : 262.09
DIST.PROG. : 0+650.00

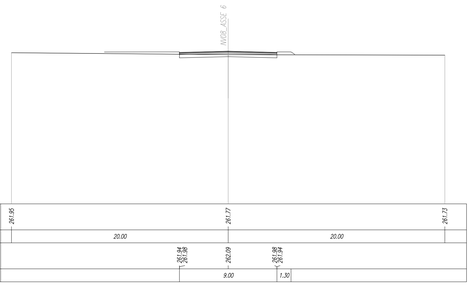

QUOTE TERRENO	261.85		261.77		261.73
DIST.PARZIALI TERRENO		20.00		20.00	
QUOTE PROGETTO			262.09		
DIST.PARZIALI PROGETTO			9.00	1.30	

SCHF. E BONIFICHE	
SCAVO	5.08 m

SOVRASTRUTTURA STRADALE	
STRATO DI USURA	9.00 m
STRATO DI BINDER	9.00 m
STRATO DI BASE	9.00 m
STRATO DI FONDAZIONE	2.70 mq

SEZIONE N. : 28
Q. PROGETTO : 261.95
DIST.PROG. : 0+675.00

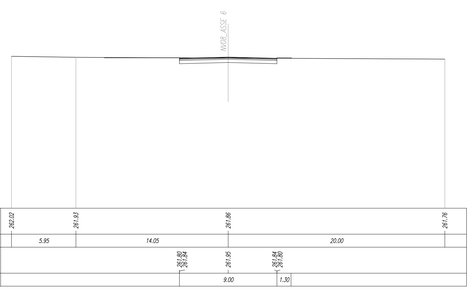

QUOTE TERRENO	262.02		261.83		261.86		261.78
DIST.PARZIALI TERRENO		5.95		14.05		20.00	
QUOTE PROGETTO					261.95		
DIST.PARZIALI PROGETTO					9.00	1.30	

SCHF. E BONIFICHE	
SCAVO	5.08 m

SOVRASTRUTTURA STRADALE	
STRATO DI USURA	9.00 m
STRATO DI BINDER	9.00 m
STRATO DI BASE	9.00 m
STRATO DI FONDAZIONE	2.70 mq

SEZIONE N. : 29
Q. PROGETTO : 261.81
DIST.PROG. : 0+700.00

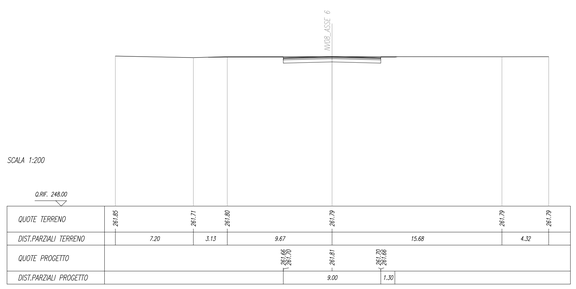

QUOTE TERRENO	261.85		261.73	261.80	261.79	261.79	261.79
DIST.PARZIALI TERRENO		7.20	3.13	9.67	15.68	4.32	
QUOTE PROGETTO				261.95 261.95	261.81	261.72 261.72	
DIST.PARZIALI PROGETTO				9.00	1.30		

SCHF. E BONIFICHE	
SCAVO	5.08 m

SOVRASTRUTTURA STRADALE	
STRATO DI USURA	9.00 m
STRATO DI BINDER	9.00 m
STRATO DI BASE	9.00 m
STRATO DI FONDAZIONE	2.70 mq

SEZIONE N. : 30
Q. PROGETTO : 261.71
DIST.PROG. : 0+717.98

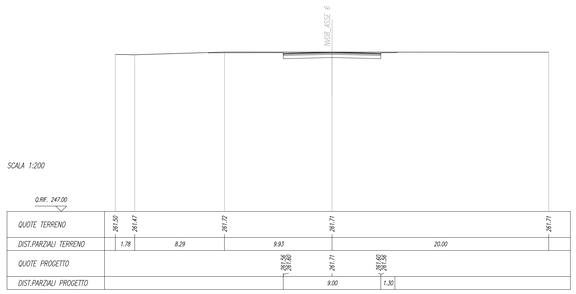

QUOTE TERRENO	261.50	261.47		261.72	261.71		261.71
DIST.PARZIALI TERRENO		1.78	8.29	9.93		20.00	
QUOTE PROGETTO					261.95 261.95	261.71	261.62 261.62
DIST.PARZIALI PROGETTO					9.00	1.30	

COMMITTENTE:

RFI RETE FERROVIARIA ITALIANA
GRUPPO FERROVIE DELLO STATO ITALIANE

PROGETTAZIONE:

ITALFERR
GRUPPO FERROVIE DELLO STATO ITALIANE

DIRETTRICE FERROVIARIA MESSINA - CATANIA - PALERMO

NUOVO COLLEGAMENTO PALERMO - CATANIA

U.O. INFRASTRUTTURE CENTRO

PROGETTO DEFINITIVO

TRATTA NUOVA ENNA - DITTAINO (LOTTO 4B)

VIABILITA'

NV08 - Soppressione PL e adeguamento viabilità Dittaino - km13+400 (prog. ANAS 17+600)

NV08 - Sezioni trasversali 9/27 - Asse 6

SCALA: 1:200

COMMESSA	LOTTO	FASE	ENTE	TIPO DOC.	OPERA/DISCIPLINA	PROGR.	REV.
RS3V	40	D	29	W9	NV0800	009	A

Rev.	Descrizione	Redatto	Data	Verificato	Data	Approvato	Data	Autorizzato Data
A	Emissione esecutiva	F.Ciccarello	Dicembre 2019	V. D'Angelo	Dicembre 2019	T.Spiniello	Dicembre 2019	F.Ciccarello Dicembre 2019
								ITALFERR S.p.A. Direzione Tecnica Ing. Domenico Crea Ordine degli Ingegneri della Provincia di Roma n. A 19788

File: RS3V40D29VINV08000009A.dwg

n. Elab.: 435