RILEVATI	
RILEVATO	1.74 mq
TERRENO VEGETALE	3.42 m

SOVRASTRUTTURA STRADALE	
STRATO DI USURA	9.00 m
STRATO DI BINDER	9.00 m
STRATO DI BASE	9.00 m
STRATO DI FONDAZIONE	3.54 mq

SEZIONE N. : 14
Q. PROGETTO : 261.72
DIST.PROG. : 0+165.35

SEZIONE N. : 9
Q. PROGETTO : 261.72
DIST.PROG. : 0+200.00

SEZIONE N. : 16
Q. PROGETTO : 261.72
DIST.PROG. : 0+178.89

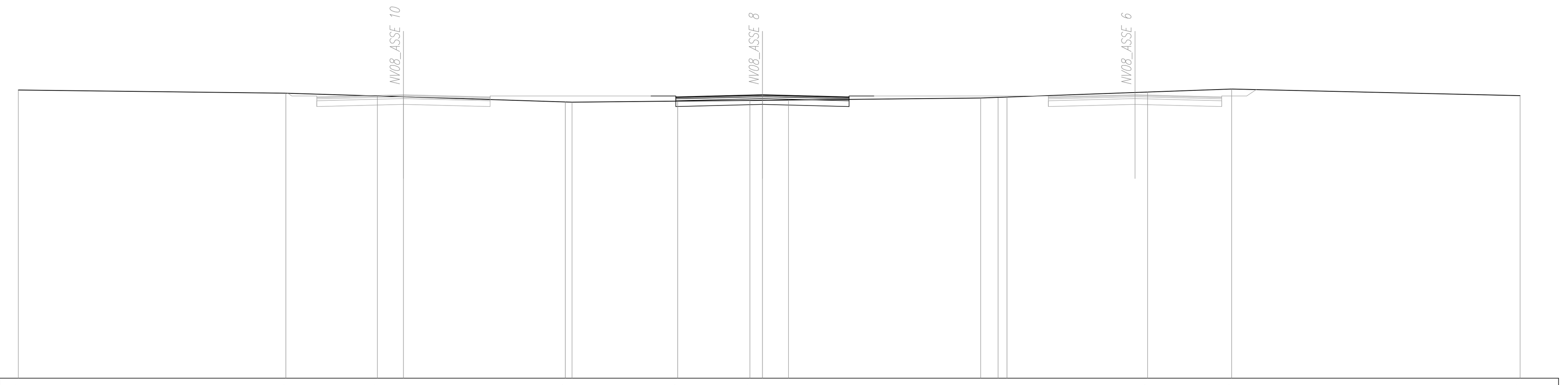

SCALA 1:200

Q.RIF. 247.00

QUOTE TERRENO	261.96 · 261.80 · 261.66 · 261.61 · 261.36 261.33 · 261.38 · 261.42 261.43 261.43 · 261.45 · 261.55 261.55 261.61 · 261.88 · 262.02 · 261.67
DIST.PARZIALI TERRENO	13.89 · 4.76 · 1.35 · 8.41 · 0.34 · 5.49 · 3.75 · 0.65 · 1.35 · 9.98 · 0.91 · 0.46 · 7.30 · 4.37 · 14.98
QUOTE PROGETTO	261.57 261.61 · 261.72 · 261.61 261.57 · 261.57 261.61 · 261.72 · 261.61 261.57 · 261.57 261.61 · 261.72 · 261.61 261.57
DIST.PARZIALI PROGETTO	0.50 · 10.00 · 1.30 · 0.36 · 6.26 · 0.43 · 1.30 · 9.00 · 1.30 · 7.16 · 0.50 · 11.00 · 0.50 0.42

RILEVATI	
RILEVATO	1.86 mq
TERRENO VEGETALE	3.51 m

SOVRASTRUTTURA STRADALE	
STRATO DI USURA	9.00 m
STRATO DI BINDER	9.00 m
STRATO DI BASE	9.00 m
STRATO DI FONDAZIONE	3.54 mq

SEZIONE N. : 16
Q. PROGETTO : 261.68
DIST.PROG. : 0+190.35

SEZIONE N. : 10
Q. PROGETTO : 261.68
DIST.PROG. : 0+225.00

SEZIONE N. : 18
Q. PROGETTO : 261.68
DIST.PROG. : 0+203.89

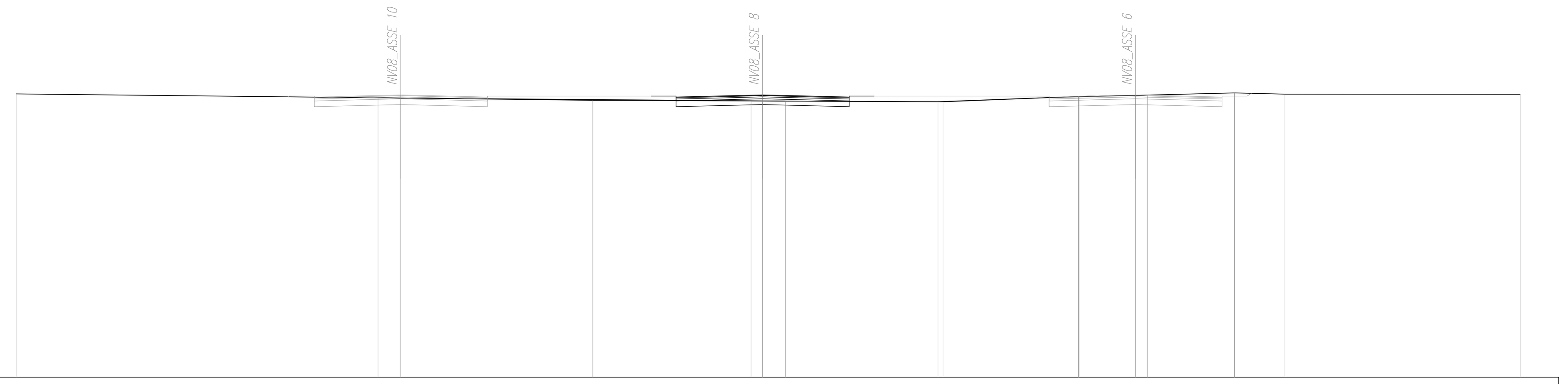

SCALA 1:200

Q.RIF. 247.00

QUOTE TERRENO	261.73 · 261.53 · 261.52 · 261.40 · 261.36 261.37 261.36 · 261.36 · 261.33 261.32 · 261.60 261.60 · 261.66 261.67 · 261.78 · 261.72 · 261.72
DIST.PARZIALI TERRENO	18.82 · 1.18 · 9.99 · 8.22 · 0.60 · 1.18 · 7.94 · 7.04 · 2.94 · 0.60 · 4.54 · 2.62 · 12.24
QUOTE PROGETTO	261.53 261.57 · 261.68 · 261.57 261.53 · 261.53 261.57 · 261.68 · 261.57 261.53 · 261.53 261.57 · 261.68 · 261.57 261.53
DIST.PARZIALI PROGETTO	0.50 · 10.00 · 1.30 · 6.66 · 0.34 · 1.30 · 9.00 · 1.30 · 0.42 · 7.18 · 1.30 · 10.00 · 0.50

RILEVATI	
RILEVATO	1.83 mq
TERRENO VEGETALE	3.53 m

SOVRASTRUTTURA STRADALE	
STRATO DI USURA	9.00 m
STRATO DI BINDER	9.00 m
STRATO DI BASE	9.00 m
STRATO DI FONDAZIONE	3.54 mq

SEZIONE N. : 18
Q. PROGETTO : 261.64
DIST.PROG. : 0+215.35

SEZIONE N. : 11
Q. PROGETTO : 261.64
DIST.PROG. : 0+250.00

SEZIONE N. : 20
Q. PROGETTO : 261.64
DIST.PROG. : 0+228.89

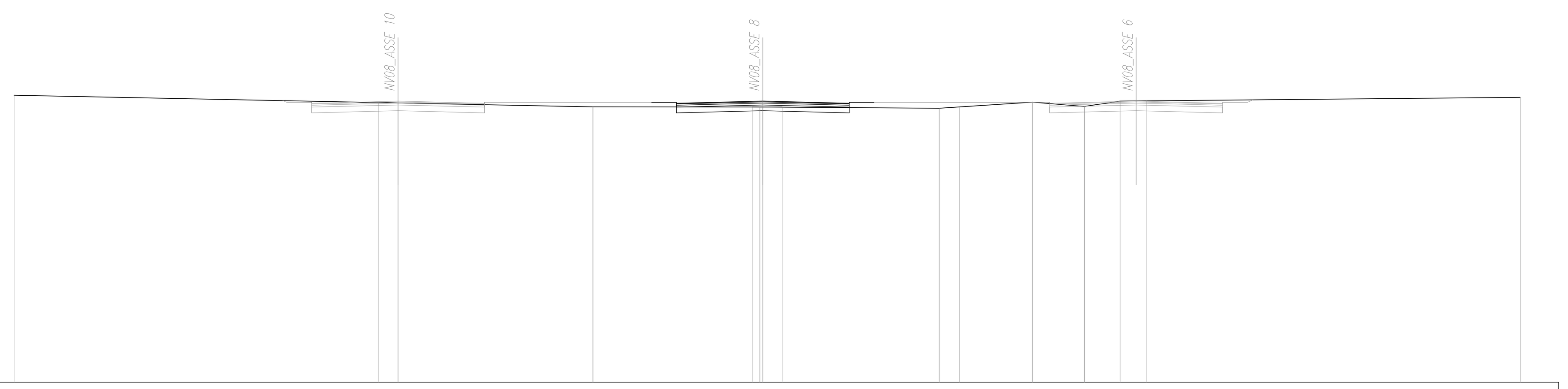

SCALA 1:200

Q.RIF. 247.00

QUOTE TERRENO	261.94 · 261.56 · 261.54 · 261.34 · 261.33 261.33 261.33 261.33 261.33 · 261.27 · 261.32 · 261.58 · 261.36 261.36 · 261.64 261.64 · 261.66 · 261.83
DIST.PARZIALI TERRENO	18.99 · 1.01 · 10.15 · 8.29 · 0.40 · 1.01 · 8.18 · 1.04 · 3.83 · 2.69 · 1.85 · 1.40 · 19.44
QUOTE PROGETTO	261.48 261.52 · 261.64 · 261.52 261.48 · 261.48 261.52 · 261.64 · 261.52 261.48 · 261.48 261.52 · 261.64 · 261.52 261.48
DIST.PARZIALI PROGETTO	0.50 · 10.00 · 1.30 · 6.81 · 0.35 · 1.30 · 9.00 · 1.30 · 0.43 · 7.08 · 0.50 · 11.00 · 0.50

RILEVATI	
RILEVATO	2.57 mq
TERRENO VEGETALE	3.80 m

SOVRASTRUTTURA STRADALE	
STRATO DI USURA	9.00 m
STRATO DI BINDER	9.00 m
STRATO DI BASE	9.00 m
STRATO DI FONDAZIONE	3.54 mq

SEZIONE N. : 20
Q. PROGETTO : 261.60
DIST.PROG. : 0+240.35

SEZIONE N. : 12
Q. PROGETTO : 261.60
DIST.PROG. : 0+275.00

SEZIONE N. : 22
Q. PROGETTO : 261.60
DIST.PROG. : 0+253.89

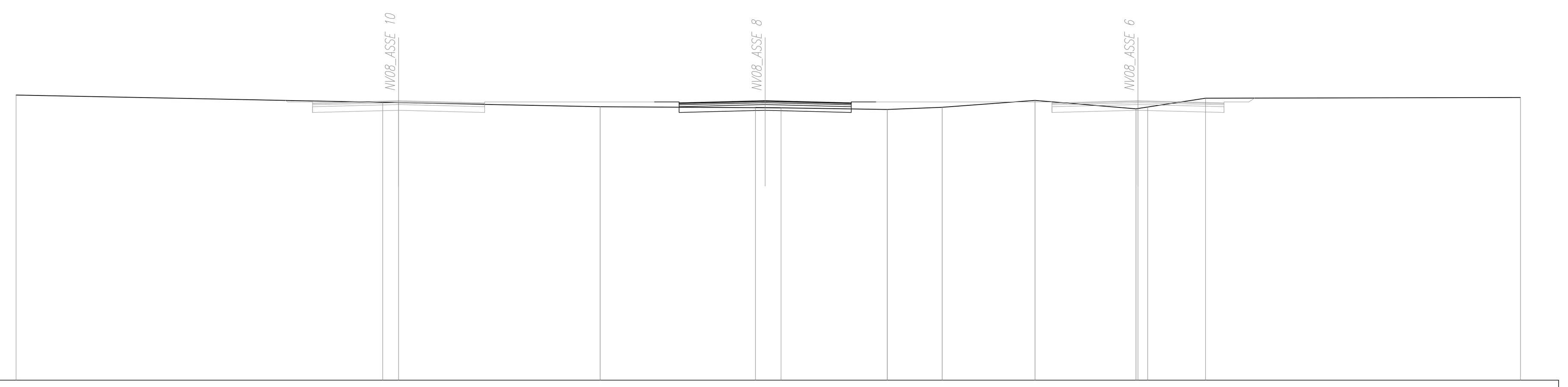

SCALA 1:200

Q.RIF. 247.00

QUOTE TERRENO	261.89 · 261.51 · 261.49 · 261.28 · 261.24 261.20 261.23 261.23 261.22 · 261.14 261.14 · 261.25 · 261.61 · 261.17 261.17 261.20 261.19 261.26 · 261.73 · 261.76
DIST.PARZIALI TERRENO	19.17 · 0.83 · 10.54 · 8.12 · 0.51 · 0.83 · 5.55 · 2.87 · 4.85 · 5.28 · 0.51 · 3.03 · 16.46
QUOTE PROGETTO	261.44 261.48 · 261.60 · 261.48 261.44 · 261.44 261.48 · 261.60 · 261.48 261.44 · 261.44 261.48 · 261.60 · 261.48 261.44
DIST.PARZIALI PROGETTO	0.50 · 10.00 · 1.30 · 6.91 · 0.41 · 1.30 · 9.00 · 1.30 · 0.59 · 7.07 · 0.50 · 11.00 · 0.50

RILEVATI	
RILEVATO	3.79 mq
TERRENO VEGETALE	3.85 m

SOVRASTRUTTURA STRADALE	
STRATO DI USURA	9.00 m
STRATO DI BINDER	9.00 m
STRATO DI BASE	9.00 m
STRATO DI FONDAZIONE	3.54 mq

SEZIONE N. : 22
Q. PROGETTO : 261.55
DIST.PROG. : 0+265.35

SEZIONE N. : 13
Q. PROGETTO : 261.55
DIST.PROG. : 0+300.00

SEZIONE N. : 24
Q. PROGETTO : 261.55
DIST.PROG. : 0+278.89

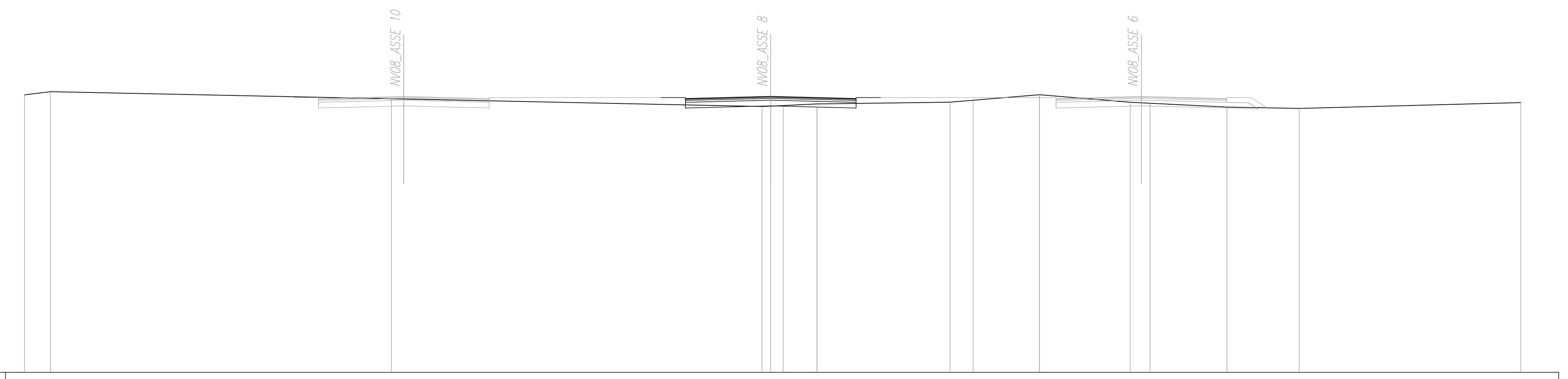

SCALA 1:200

Q.RIF. 247.00

QUOTE TERRENO	261.64 · 261.80 · 261.45 · 261.02 261.01 261.01 261.00 · 260.97 260.97 · 261.25 · 261.32 · 261.64 · 261.24 · 261.19 · 260.99 · 260.92 · 261.23
DIST.PARZIALI TERRENO	1.38 · 17.97 · 19.54 · 0.46 0.66 · 1.78 · 7.01 · 1.22 · 3.50 · 4.78 · 1.05 · 4.05 · 3.81 · 11.68
QUOTE PROGETTO	261.40 261.44 · 261.55 · 261.44 261.40 · 261.40 261.44 · 261.55 · 261.44 261.40 · 261.40 261.44 · 261.55 · 261.44 261.40
DIST.PARZIALI PROGETTO	0.50 · 10.00 · 1.30 · 6.93 · 0.51 · 1.30 · 9.00 · 1.30 · 0.53 · 7.15 · 0.50 · 10.00 · 1.30 · 0.81

RILEVATI	
RILEVATO	1.53 mq
TERRENO VEGETALE	3.18 m

SOVRASTRUTTURA STRADALE	
STRATO DI USURA	9.00 m
STRATO DI BINDER	9.00 m
STRATO DI BASE	9.00 m
STRATO DI FONDAZIONE	3.54 mq

SEZIONE N. : 24
Q. PROGETTO : 261.51
DIST.PROG. : 0+290.35

SEZIONE N. : 14
Q. PROGETTO : 261.51
DIST.PROG. : 0+325.00

SEZIONE N. : 26
Q. PROGETTO : 261.51
DIST.PROG. : 0+303.89

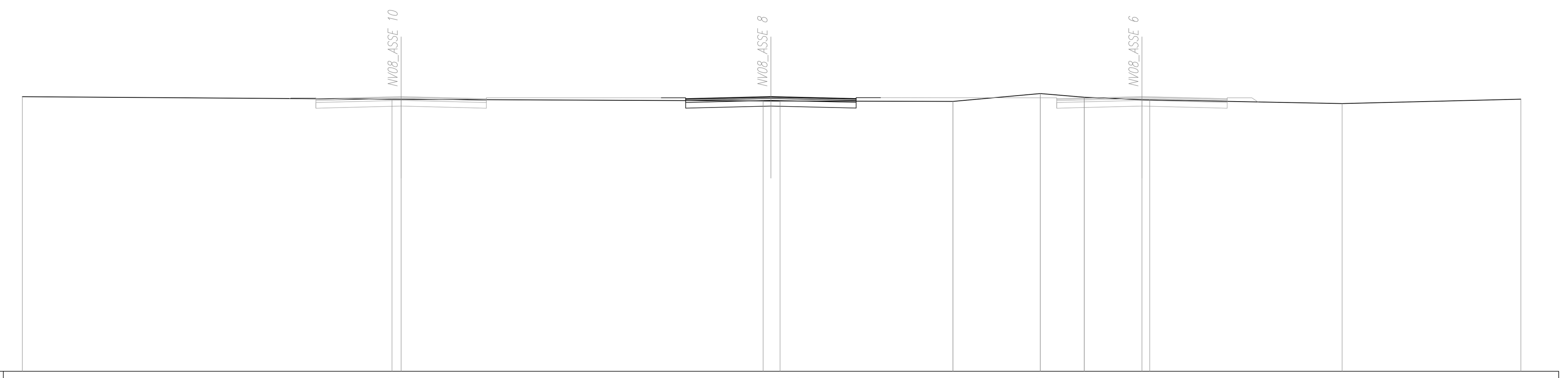

SCALA 1:200

Q.RIF. 247.00

QUOTE TERRENO	261.51 · 261.37 261.37 · 261.28 261.29 261.28 261.28 261.28 · 261.26 · 261.67 · 261.48 261.48 · 261.35 261.34 · 261.14 · 261.38
DIST.PARZIALI TERRENO	19.52 · 0.48 · 19.11 · 0.41 0.48 · 9.13 · 4.61 · 2.32 · 3.04 · 0.41 · 10.15 · 9.43
QUOTE PROGETTO	261.36 261.40 · 261.51 · 261.40 261.36 · 261.36 261.40 · 261.51 · 261.41 261.37 · 261.36 261.40 · 261.51 · 261.40 261.36
DIST.PARZIALI PROGETTO	0.50 · 10.00 · 1.30 · 7.56 · 1.30 · 9.00 · 1.30 · 7.36 · 0.50 · 10.00 · 1.30 · 0.33

RILEVATI	
RILEVATO	0.47 mq
TERRENO VEGETALE	1.92 m

SOVRASTRUTTURA STRADALE	
STRATO DI USURA	9.00 m
STRATO DI BINDER	9.00 m
STRATO DI BASE	9.00 m
STRATO DI FONDAZIONE	3.09 mq

SEZIONE N. : 26
Q. PROGETTO : 261.47
DIST.PROG. : 0+315.17

SEZIONE N. : 15
Q. PROGETTO : 261.47
DIST.PROG. : 0+350.00

SEZIONE N. : 28
Q. PROGETTO : 261.47
DIST.PROG. : 0+329.07

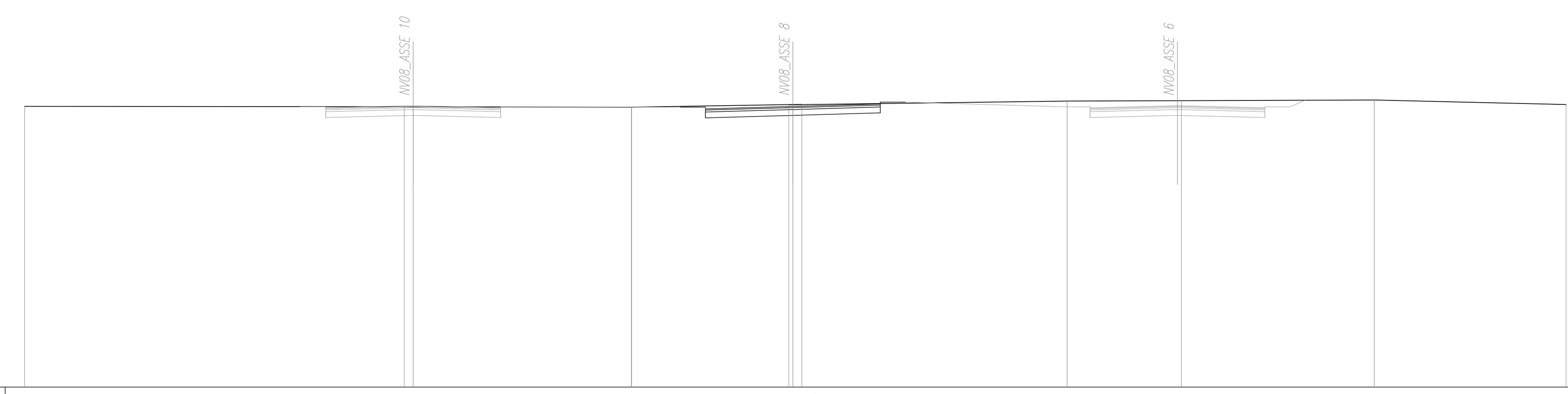

SCALA 1:200

Q.RIF. 247.00

QUOTE TERRENO	261.44 · 261.41 261.41 · 261.39 261.39 · 261.51 261.53 261.52 261.52 261.53 · 261.71 · 261.76 · 261.76 · 261.53
DIST.PARZIALI TERRENO	19.54 · 0.46 · 11.23 · 8.09 · 0.46 · 13.65 · 5.88 · 9.92 · 9.87
QUOTE PROGETTO	261.32 261.36 · 261.47 · 261.36 261.32 · 261.30 261.34 · 261.47 · 261.60 261.56 · 261.32 261.36 · 261.47 · 261.36 261.32
DIST.PARZIALI PROGETTO	0.50 · 11.00 · 0.50 · 7.43 · 0.50 · 10.00 · 1.30 · 7.55 · 0.36 0.50 · 11.00 · 0.50 0.44

RILEVATI	
RILEVATO	3.95 mq
TERRENO VEGETALE	3.55 m

SOVRASTRUTTURA STRADALE	
STRATO DI USURA	9.00 m
STRATO DI BINDER	9.00 m
STRATO DI BASE	9.00 m
STRATO DI FONDAZIONE	3.07 mq

SEZIONE N. : 28
Q. PROGETTO : 261.52
DIST.PROG. : 0+339.67

SEZIONE N. : 16
Q. PROGETTO : 261.55
DIST.PROG. : 0+375.00

SEZIONE N. : 30
Q. PROGETTO : 261.43
DIST.PROG. : 0+354.59

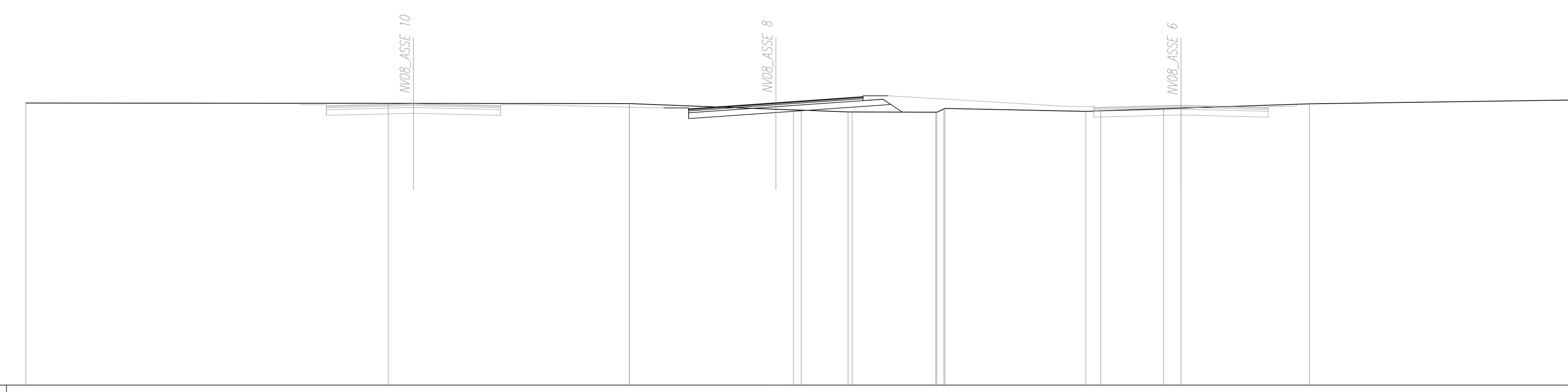

SCALA 1:200

Q.RIF. 247.00

QUOTE TERRENO	261.55 · 261.52 · 261.51 261.51 · 261.22 261.22 261.19 261.17 · 261.08 261.07 · 261.07 261.07 261.26 261.26 · 261.11 · 261.13 · 261.23 · 261.28 · 261.50 · 261.70
DIST.PARZIALI TERRENO	18.70 · 12.43 · 7.56 · 0.90 · 0.40 · 2.42 · 4.31 · 0.36 · 7.27 · 0.77 · 3.24 · 0.90 · 6.62 · 13.38
QUOTE PROGETTO	261.36 261.40 · 261.52 · 261.40 261.36 · 261.20 261.24 · 261.55 · 261.87 261.83 · 261.28 261.32 · 261.43 · 261.32 261.28
DIST.PARZIALI PROGETTO	0.50 · 11.00 · 0.50 · 6.48 · 0.50 · 10.00 · 1.30 · 1.27 · 7.69 · 0.34 · 1.30 · 10.00 · 0.50

COMMITTENTE:

RFI RETE FERROVIARIA ITALIANA
GRUPPO FERROVIE DELLO STATO ITALIANE

PROGETTAZIONE:

ITALFERR
GRUPPO FERROVIE DELLO STATO ITALIANE

DIRETTRICE FERROVIARIA MESSINA - CATANIA - PALERMO

NUOVO COLLEGAMENTO PALERMO - CATANIA

U.O. INFRASTRUTTURE CENTRO

PROGETTO DEFINITIVO

TRATTA NUOVA ENNA - DITTAINO (LOTTO 4B)
VIABILITA'

NV08 - Soppressione PL e adeguamento viabilità Dittaino - km13+400 (prog. ANAS 17+600)

NV08 - Sezioni trasversali 14/27 - Asse 8

SCALA: 1:200

COMMESSA	LOTTO	FASE	ENTE	TIPO DOC.	OPERA/DISCIPLINA	PROGR.	REV.
RS3V	40	D	29	W9	NV0800	014	A

Rev.	Descrizione	Redatto	Data	Verificato	Data	Approvato	Data	Autorizzato Data
A	Emissione esecutiva	F.Ciccarello	Dicembre 2019	F. D'Angeli	Dicembre 2019	F.Sparacino	Dicembre 2019	F.Arduini Dicembre 2019

ITALFERR S.p.A. Direzione Tecnica Infrastrutture Centro Dott. Ing. Fabrizio Arduini Ordine degli Ingegneri della Provincia di Roma

File: RS3V40D29W9NV0800014A.dwg | n. Elab.: 440