SCAVI E BONIFICHE	
SCOTICO	26.11 m
BONIFICA	26.11 m
FOSSO	0.48 mq

RILEVATI	
RILEVATO	17.53 mq
TERRENO VEGETALE	18.91 m

SOVRASTRUTTURA STRADALE	
STRATO DI USURA	8.00 m
STRATO DI BINDER	8.00 m
STRATO DI BASE	8.00 m
STRATO DI FONDAZIONE	2.82 mq
SUPER COMPATTATO	2.36 mq

SEZIONE N. : 1
Q. PROGETTO : 264.89
DIST.PROG. : 0+000.00

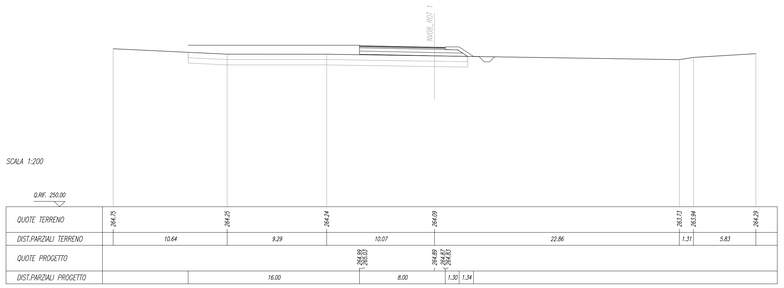

SCAVI E BONIFICHE	
SCOTICO	26.54 m
BONIFICA	26.54 m
FOSSO	0.50 mq

RILEVATI	
RILEVATO	24.56 mq
TERRENO VEGETALE	17.99 m

SOVRASTRUTTURA STRADALE	
STRATO DI USURA	8.00 m
STRATO DI BINDER	8.00 m
STRATO DI BASE	8.00 m
STRATO DI FONDAZIONE	2.82 mq
SUPER COMPATTATO	2.36 mq

SEZIONE N. : 5
Q. PROGETTO : 265.44
DIST.PROG. : 0+100.00

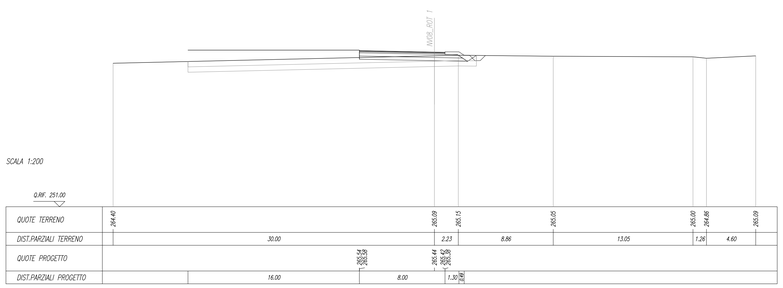

SCAVI E BONIFICHE	
SCOTICO	26.29 m
BONIFICA	26.29 m
FOSSO	0.59 mq

RILEVATI	
RILEVATO	34.55 mq
TERRENO VEGETALE	18.67 m

SOVRASTRUTTURA STRADALE	
STRATO DI USURA	8.00 m
STRATO DI BINDER	8.00 m
STRATO DI BASE	8.00 m
STRATO DI FONDAZIONE	2.82 mq
SUPER COMPATTATO	2.36 mq

SEZIONE N. : 2
Q. PROGETTO : 265.36
DIST.PROG. : 0+025.00

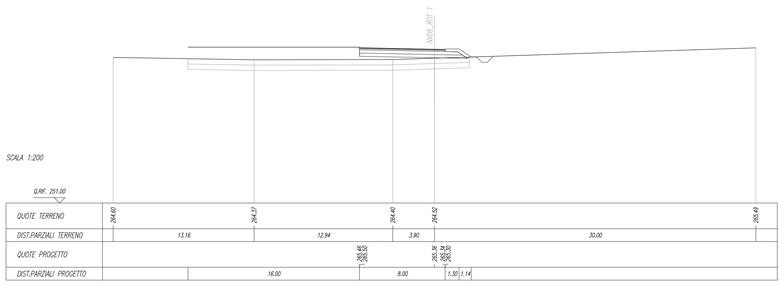

SCAVI E BONIFICHE	
SCOTICO	26.67 m
BONIFICA	26.67 m
FOSSO	0.52 mq

RILEVATI	
RILEVATO	19.17 mq
TERRENO VEGETALE	17.99 m

SOVRASTRUTTURA STRADALE	
STRATO DI USURA	8.00 m
STRATO DI BINDER	8.00 m
STRATO DI BASE	8.00 m
STRATO DI FONDAZIONE	2.82 mq
SUPER COMPATTATO	2.36 mq

SEZIONE N. : 6
Q. PROGETTO : 264.73
DIST.PROG. : 0+125.00

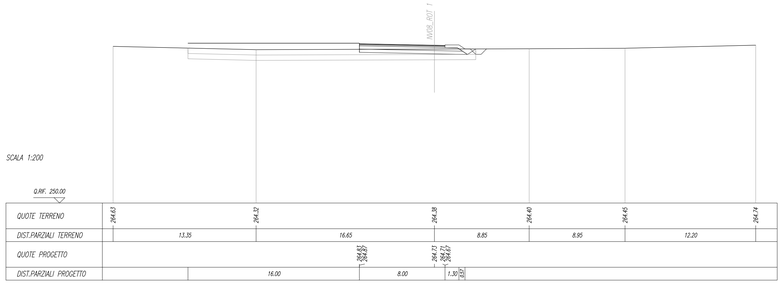

SCAVI E BONIFICHE	
SCOTICO	27.30 m
BONIFICA	27.30 m
FOSSO	0.63 mq

RILEVATI	
RILEVATO	29.45 mq
TERRENO VEGETALE	17.66 m

SOVRASTRUTTURA STRADALE	
STRATO DI USURA	8.00 m
STRATO DI BINDER	8.00 m
STRATO DI BASE	8.00 m
STRATO DI FONDAZIONE	2.82 mq
SUPER COMPATTATO	2.36 mq

SEZIONE N. : 3
Q. PROGETTO : 265.83
DIST.PROG. : 0+050.00

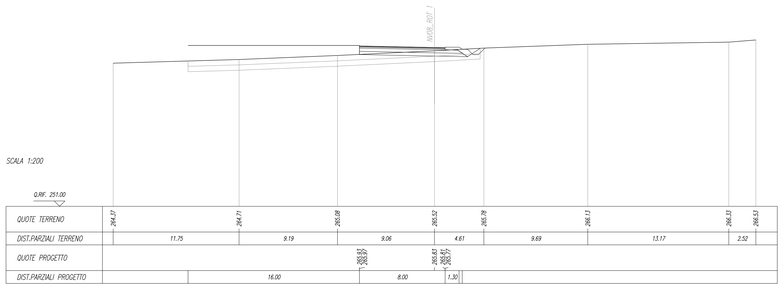

SCAVI E BONIFICHE	
SCOTICO	26.58 m
BONIFICA	26.58 m
FOSSO	0.50 mq

RILEVATI	
RILEVATO	22.51 mq
TERRENO VEGETALE	18.30 m

SOVRASTRUTTURA STRADALE	
STRATO DI USURA	7.99 m
STRATO DI BINDER	7.99 m
STRATO DI BASE	7.99 m
STRATO DI FONDAZIONE	2.82 mq
SUPER COMPATTATO	2.36 mq

SEZIONE N. : 7
Q. PROGETTO : 264.76
DIST.PROG. : 0+150.00

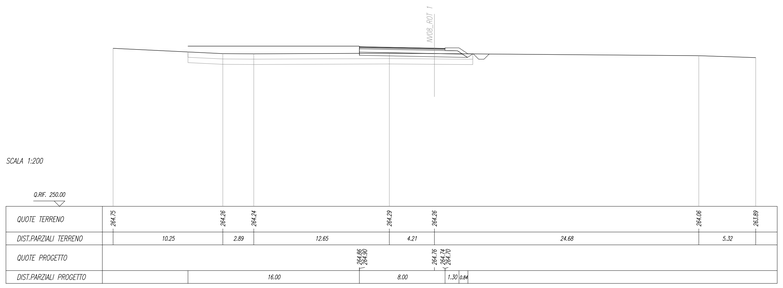

SCAVI E BONIFICHE	
SCOTICO	27.21 m
BONIFICA	27.21 m
FOSSO	0.62 mq

RILEVATI	
RILEVATO	30.87 mq
TERRENO VEGETALE	17.73 m

SOVRASTRUTTURA STRADALE	
STRATO DI USURA	7.99 m
STRATO DI BINDER	7.99 m
STRATO DI BASE	7.99 m
STRATO DI FONDAZIONE	2.82 mq
SUPER COMPATTATO	2.36 mq

SEZIONE N. : 4
Q. PROGETTO : 266.05
DIST.PROG. : 0+075.00

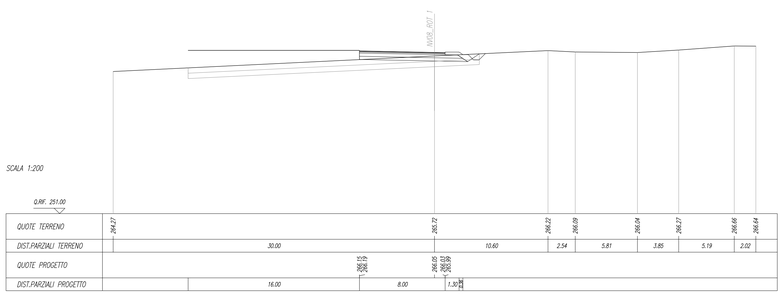

SEZIONE N. : 8
Q. PROGETTO : 264.90
DIST.PROG. : 0+157.08

COMMITTENTE:

RFI RETE FERROVIARIA ITALIANA
GRUPPO FERROVIE DELLO STATO ITALIANE

PROGETTAZIONE:

ITALFERR
GRUPPO FERROVIE DELLO STATO ITALIANE

DIRETTRICE FERROVIARIA MESSINA - CATANIA - PALERMO

NUOVO COLLEGAMENTO PALERMO - CATANIA

U.O. INFRASTRUTTURE CENTRO

PROGETTO DEFINITIVO

TRATTA NUOVA ENNA - DITTAINO (LOTTO 4B)
VIABILITA'

NV08 - Soppressione PL e adeguamento viabilità Dittaino - km13+400 (prog. ANAS 17+600)

NV08 - Sezioni trasversali 24/27 - Rotatoria 1

SCALA: 1:200

COMMESSA	LOTTO	FASE	ENTE	TIPO DOC.	OPERA/DISCIPLINA	PROGR.	REV.
RS3V	40	D	29	W9	NV0800	024	A

Rev.	Descrizione	Redatto	Data	Verificato	Data	Approvato	Data	Autorizzato Data
A	Emissione esecutiva	F. Ciccarello	Dicembre 2019	F. D'Angeli	Dicembre 2019	F. Spaziante	Dicembre 2019	F. Aquilino Dicembre 2019

File: RS3V40D29VN9NV0800024A.dwg

n. Elab.: 450