SCAVI E BONIFICHE	
SCOTICO	26.23 m
BONIFICA	26.23 m
FOSSO	0.51 mq.

RILEVATI	
RILEVATO	24.02 mq.
TERRENO VEGETALE	18.60 m

SOVRASTRUTTURA STRADALE	
STRATO DI USURA	8.00 m
STRATO DI BINDER	8.00 m
STRATO DI BASE	8.00 m
STRATO DI FONDAZIONE	2.81 mq.
SUPER COMPATTATO	2.94 mq.

SEZIONE N. : 1
Q. PROGETTO : 262.20
DIST.PROG. : 0+000.00

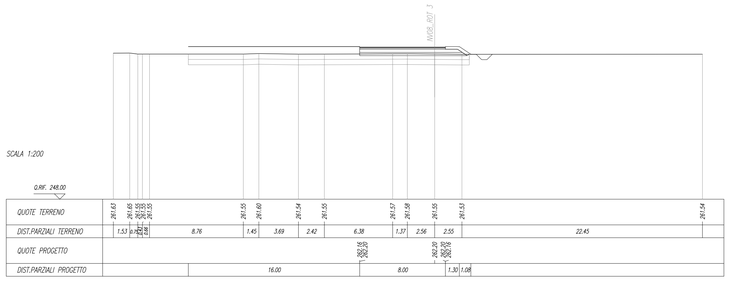

SCAVI E BONIFICHE	
SCOTICO	26.16 m
BONIFICA	26.16 m
FOSSO	0.51 mq.

RILEVATI	
RILEVATO	11.13 mq.
TERRENO VEGETALE	18.94 m

SOVRASTRUTTURA STRADALE	
STRATO DI USURA	8.00 m
STRATO DI BINDER	8.00 m
STRATO DI BASE	8.00 m
STRATO DI FONDAZIONE	2.81 mq.
SUPER COMPATTATO	2.94 mq.

SEZIONE N. : 2
Q. PROGETTO : 262.52
DIST.PROG. : 0+025.00

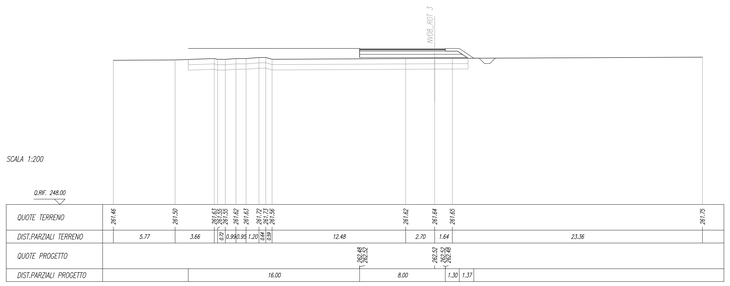

SCAVI E BONIFICHE	
SCOTICO	26.22 m
BONIFICA	26.22 m
FOSSO	0.52 mq.

RILEVATI	
RILEVATO	26.72 mq.
TERRENO VEGETALE	18.62 m

SOVRASTRUTTURA STRADALE	
STRATO DI USURA	7.99 m
STRATO DI BINDER	7.99 m
STRATO DI BASE	7.99 m
STRATO DI FONDAZIONE	2.81 mq.
SUPER COMPATTATO	2.94 mq.

SEZIONE N. : 3
Q. PROGETTO : 262.34
DIST.PROG. : 0+050.00

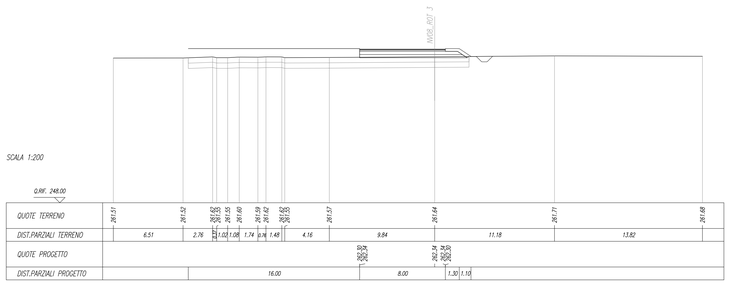

SCAVI E BONIFICHE	
SCOTICO	26.28 m
BONIFICA	26.28 m
FOSSO	0.51 mq.

RILEVATI	
RILEVATO	14.49 mq.
TERRENO VEGETALE	18.54 m

SOVRASTRUTTURA STRADALE	
STRATO DI USURA	8.00 m
STRATO DI BINDER	8.00 m
STRATO DI BASE	8.00 m
STRATO DI FONDAZIONE	2.81 mq.
SUPER COMPATTATO	2.94 mq.

SEZIONE N. : 4
Q. PROGETTO : 262.24
DIST.PROG. : 0+062.82

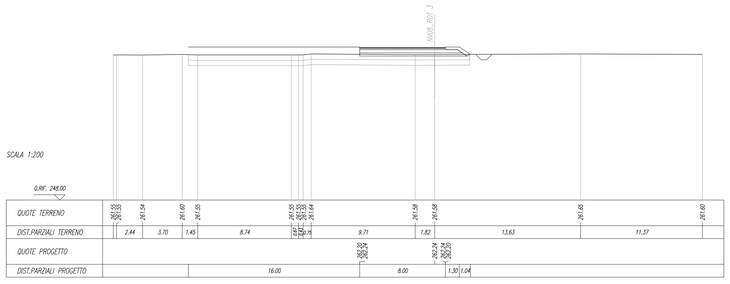

SCAVI E BONIFICHE	
SCOTICO	26.11 m
BONIFICA	26.11 m
FOSSO	0.49 mq.

RILEVATI	
RILEVATO	21.95 mq.
TERRENO VEGETALE	18.74 m

SOVRASTRUTTURA STRADALE	
STRATO DI USURA	8.00 m
STRATO DI BINDER	8.00 m
STRATO DI BASE	8.00 m
STRATO DI FONDAZIONE	2.81 mq.
SUPER COMPATTATO	2.94 mq.

SEZIONE N. : 5
Q. PROGETTO : 262.15
DIST.PROG. : 0+075.00

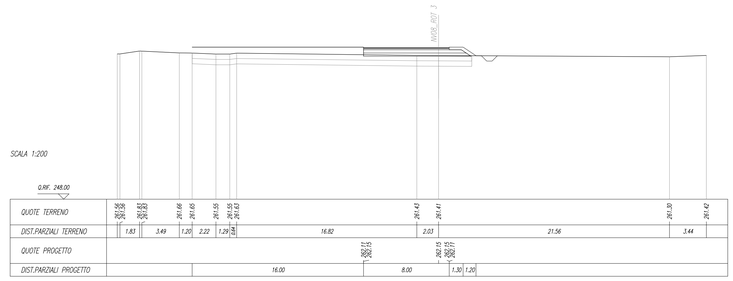

SCAVI E BONIFICHE	
SCOTICO	26.05 m
BONIFICA	26.05 m
FOSSO	0.54 mq.

RILEVATI	
RILEVATO	18.44 mq.
TERRENO VEGETALE	17.53 m

SOVRASTRUTTURA STRADALE	
STRATO DI USURA	8.00 m
STRATO DI BINDER	8.00 m
STRATO DI BASE	8.00 m
STRATO DI FONDAZIONE	2.81 mq.
SUPER COMPATTATO	2.94 mq.

SEZIONE N. : 6
Q. PROGETTO : 261.96
DIST.PROG. : 0+100.00

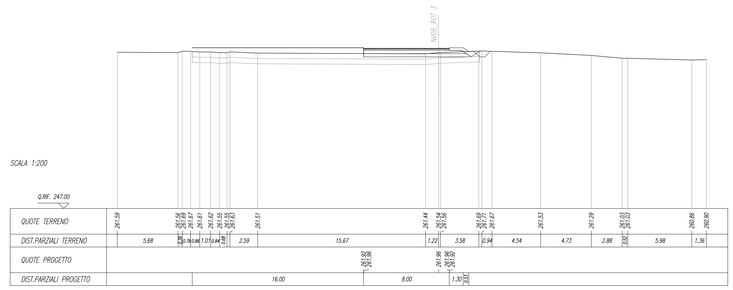

SCAVI E BONIFICHE	
SCOTICO	26.22 m
BONIFICA	26.22 m
FOSSO	0.52 mq.

RILEVATI	
RILEVATO	26.72 mq.
TERRENO VEGETALE	18.62 m

SOVRASTRUTTURA STRADALE	
STRATO DI USURA	7.99 m
STRATO DI BINDER	7.99 m
STRATO DI BASE	7.99 m
STRATO DI FONDAZIONE	2.81 mq.
SUPER COMPATTATO	2.94 mq.

SEZIONE N. : 7
Q. PROGETTO : 262.20
DIST.PROG. : 0+125.65

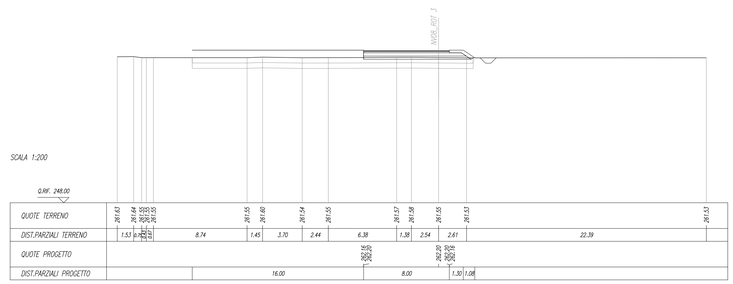

COMMITTENTE:

RFI RETE FERROVIARIA ITALIANA
GRUPPO FERROVIE DELLO STATO ITALIANE

PROGETTAZIONE:

ITALFERR
GRUPPO FERROVIE DELLO STATO ITALIANE

DIRETTRICE FERROVIARIA MESSINA - CATANIA - PALERMO

NUOVO COLLEGAMENTO PALERMO - CATANIA

U.O. INFRASTRUTTURE CENTRO

PROGETTO DEFINITIVO

TRATTA NUOVA ENNA - DITTAINO (LOTTO 4B)

VIABILITA'

NV08 - Soppressione PL e adeguamento viabilità Dittaino - km13+400 (prog. ANAS 17+600)

NV08 - Sezioni trasversali 26/27 - Rotatoria 3

SCALA: 1:200

COMMESSA	LOTTO	FASE	ENTE	TIPO DOC.	OPERA/DISCIPLINA	PROGR.	REV.
RS3V	40	D	29	W9	NV0800	026	A

Rev.	Descrizione	Redatto	Data	Verificato	Data	Approvato	Data	Autorizzato Data
A	Emissione esecutiva	F.Ciccarello	Dicembre 2019	G.Ciliberto	Dicembre 2019	T.Spampinato	Dicembre 2019	T.Agnese Dicembre 2019

ORDINE DEGLI INGEGNERI DELLA PROVINCIA DI PALERMO Dott. Ing. TOMMASO AGNESE N. 6746

File: RS3V40D29VWNV0800026A.dwg

n. Elab.: 452