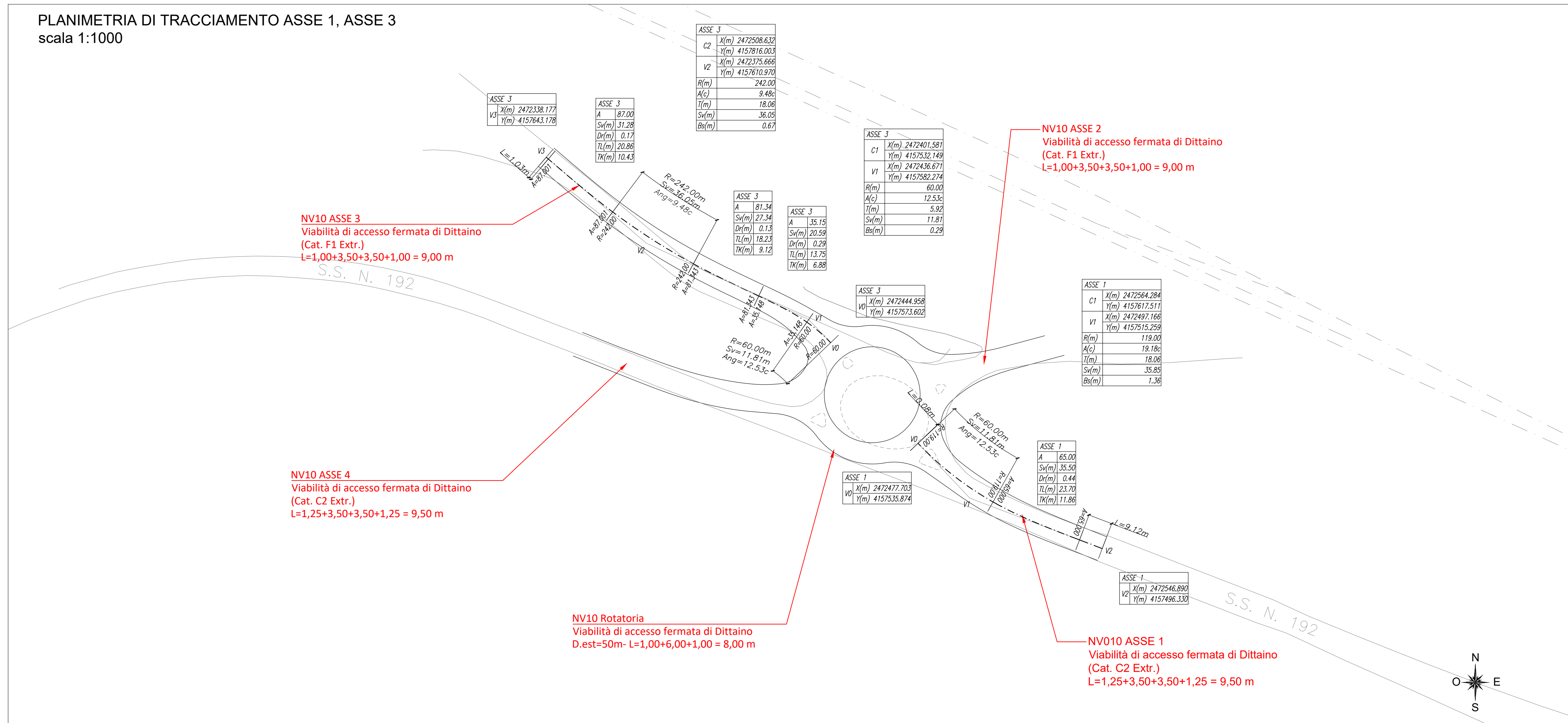
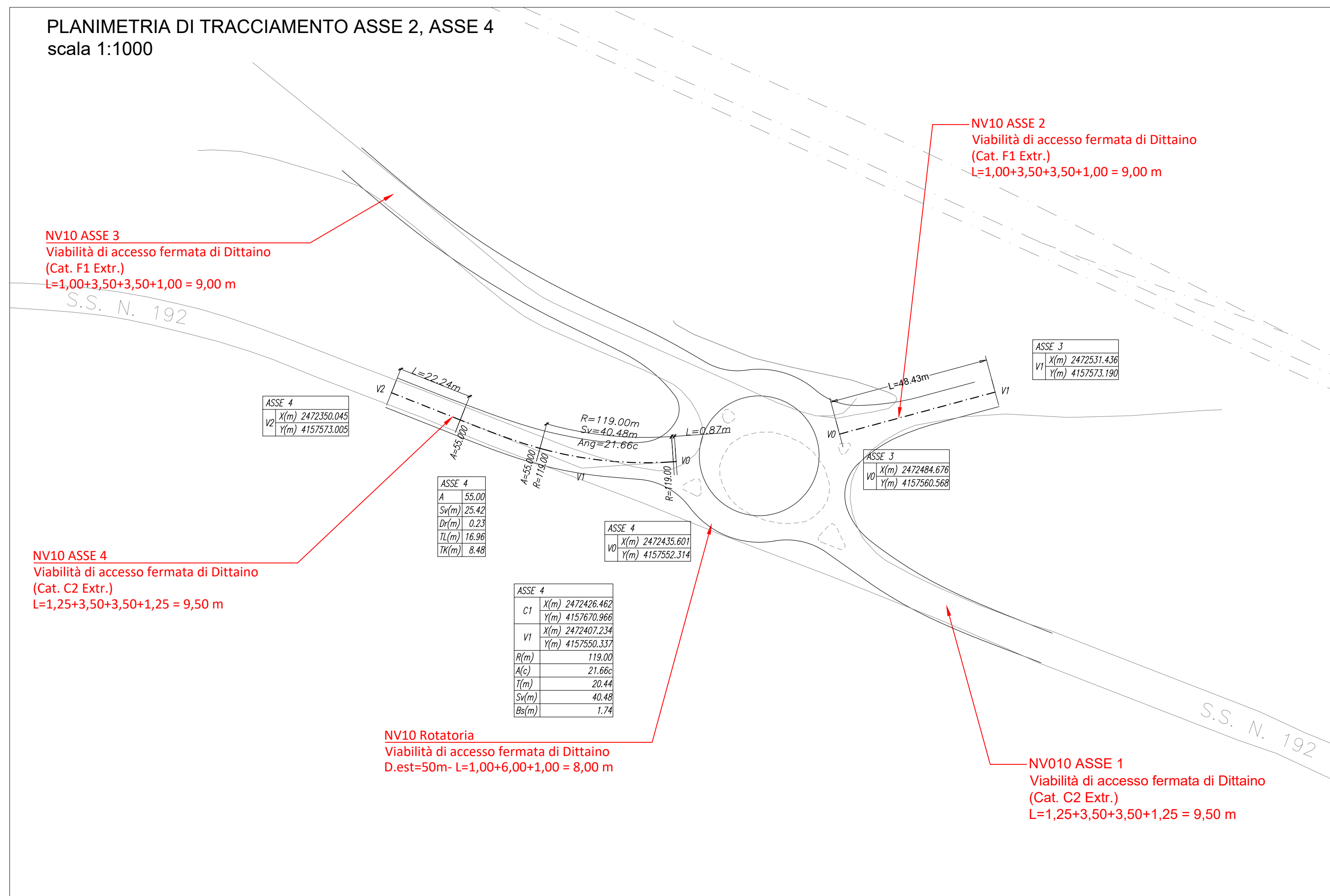


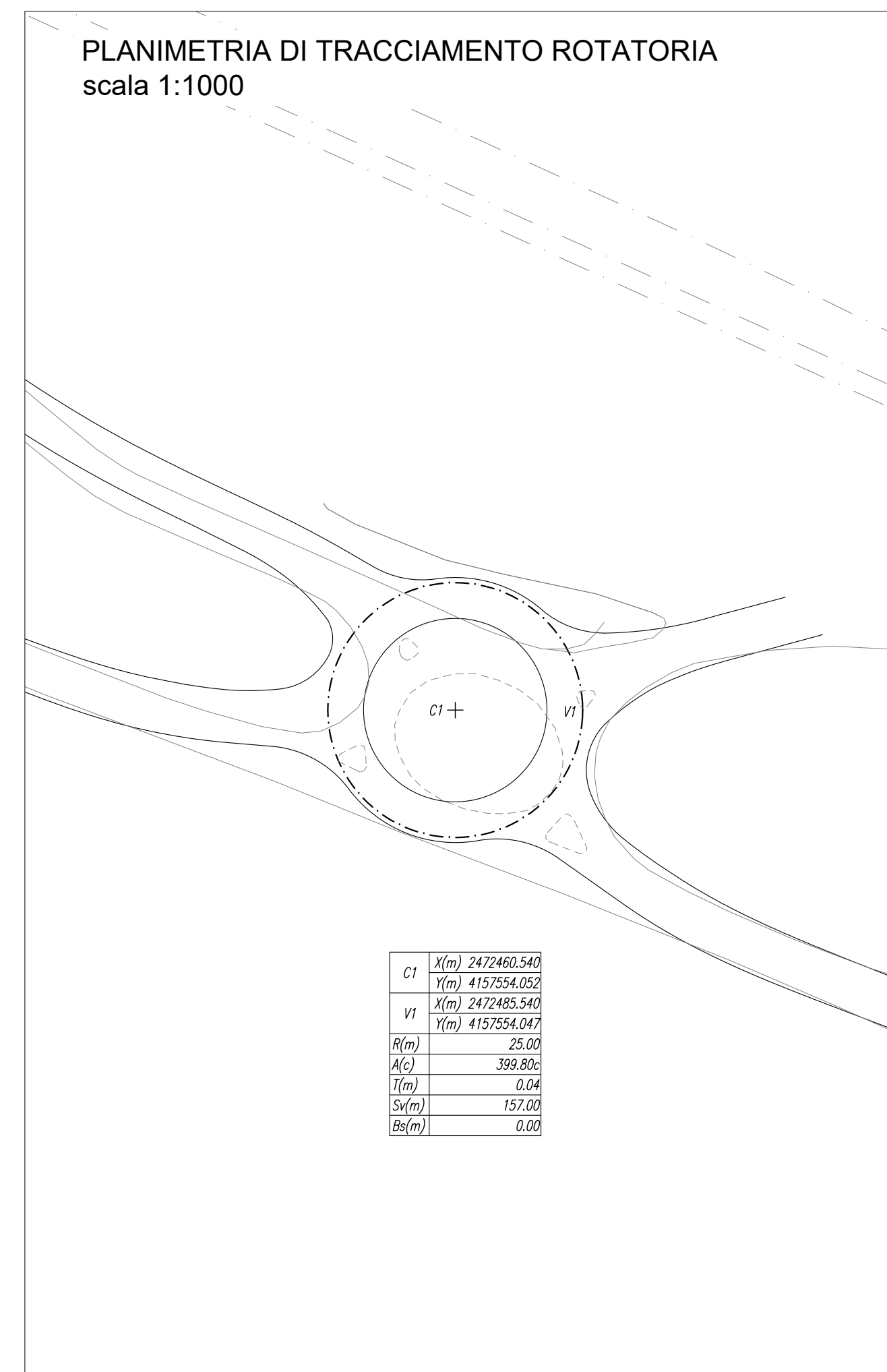
PLANIMETRIA DI TRACCIAMENTO ASSE 1, ASSE 3  
scala 1:1000



PLANIMETRIA DI TRACCIAMENTO ASSE 2, ASSE 4  
scala 1:1000



PLANIMETRIA DI TRACCIAMENTO ROTATORIA  
scala 1:1000



COMMITTENTE:  **RFI**  
RETE FERROVIARIA ITALIANA  
GRUPPO FERROVIE DELLO STATO ITALIANE

PROGETTAZIONE:  **ITAFERR**  
GRUPPO FERROVIE DELLO STATO ITALIANE

**DIRETTRICE FERROVIARIA MESSINA - CATANIA - PALERMO**  
**NUOVO COLLEGAMENTO PALERMO - CATANIA**

**U.O. INFRASTRUTTURE CENTRO**

**PROGETTO DEFINITIVO**

**TRATTA NUOVA ENNA - DITTAINO (LOTTO 4B)**

**VIABILITA'**

NV10 - Viabilità di accesso fermata di Dittaino - km 14+400 (prog. ANAS 18+800)

NV10 - Planimetria tracciamento Asse1,2,3,4 Rotatoria 1

SCALA: **1:1000**

COMMESSA LOTTO FASE ENTE TIPO DOC. OPERA/DISCIPLINA PROGR. REV.

**RS3V 40 D 29 P7 NV1000 002 A**

Rev.	Descrizione	Redatto	Data	Verificato	Data	Approvato	Data	Autorizzato Data
A	Emissione esecutiva	L. Mazzoni	Gennaio 2019	F. Spasolino	Gennaio 2019	F. Spasolino	Gennaio 2019	F. Spasolino Gennaio 2019

File: RS3V40D29P7NV100002A.dwg n. Elab.: 464