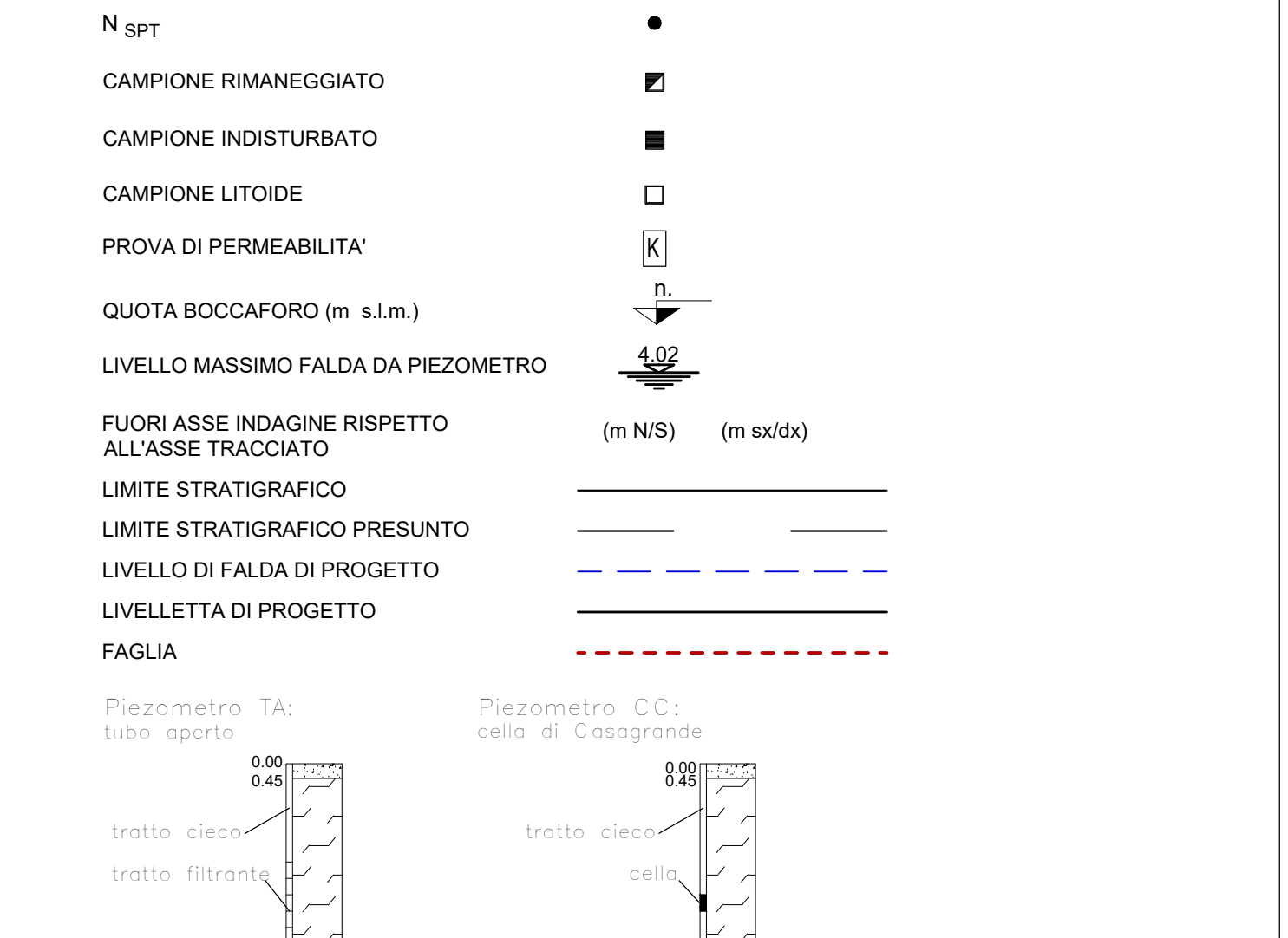
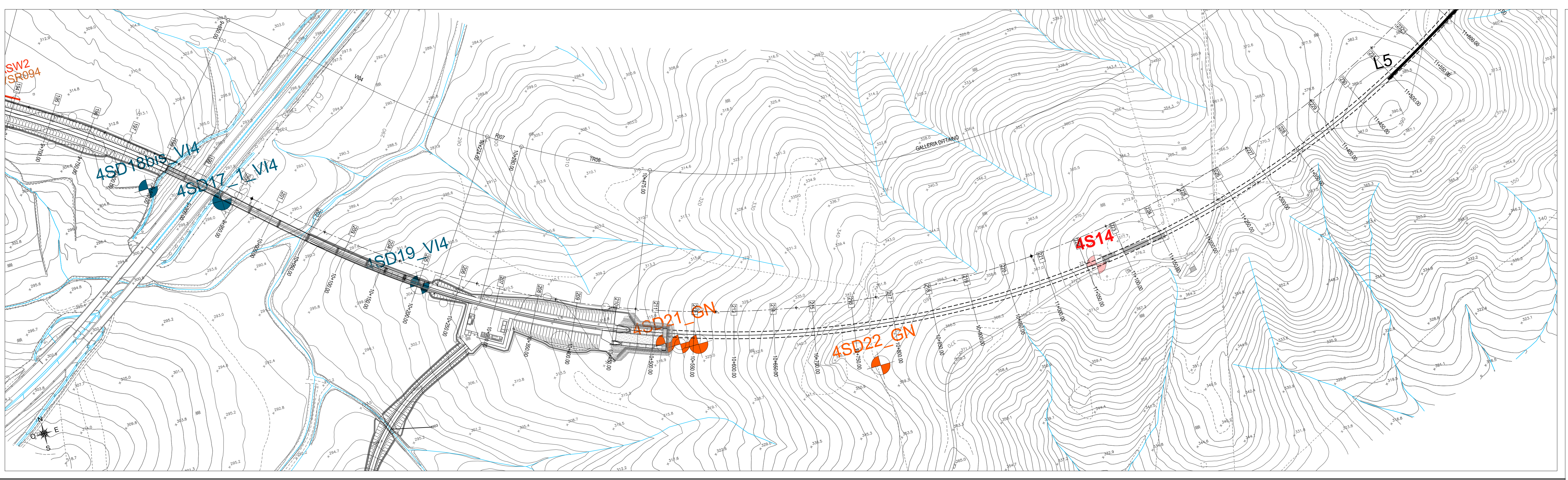
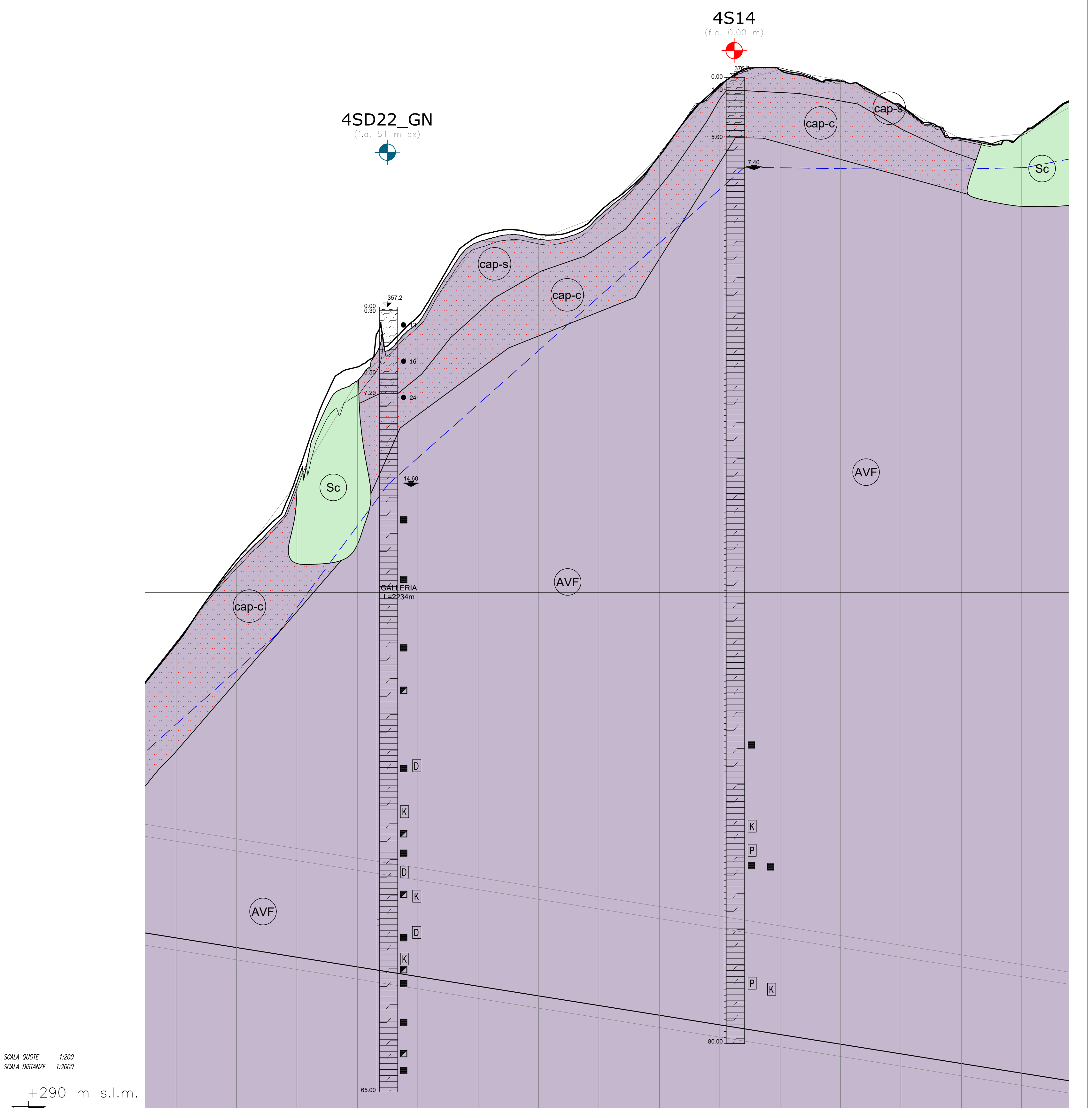
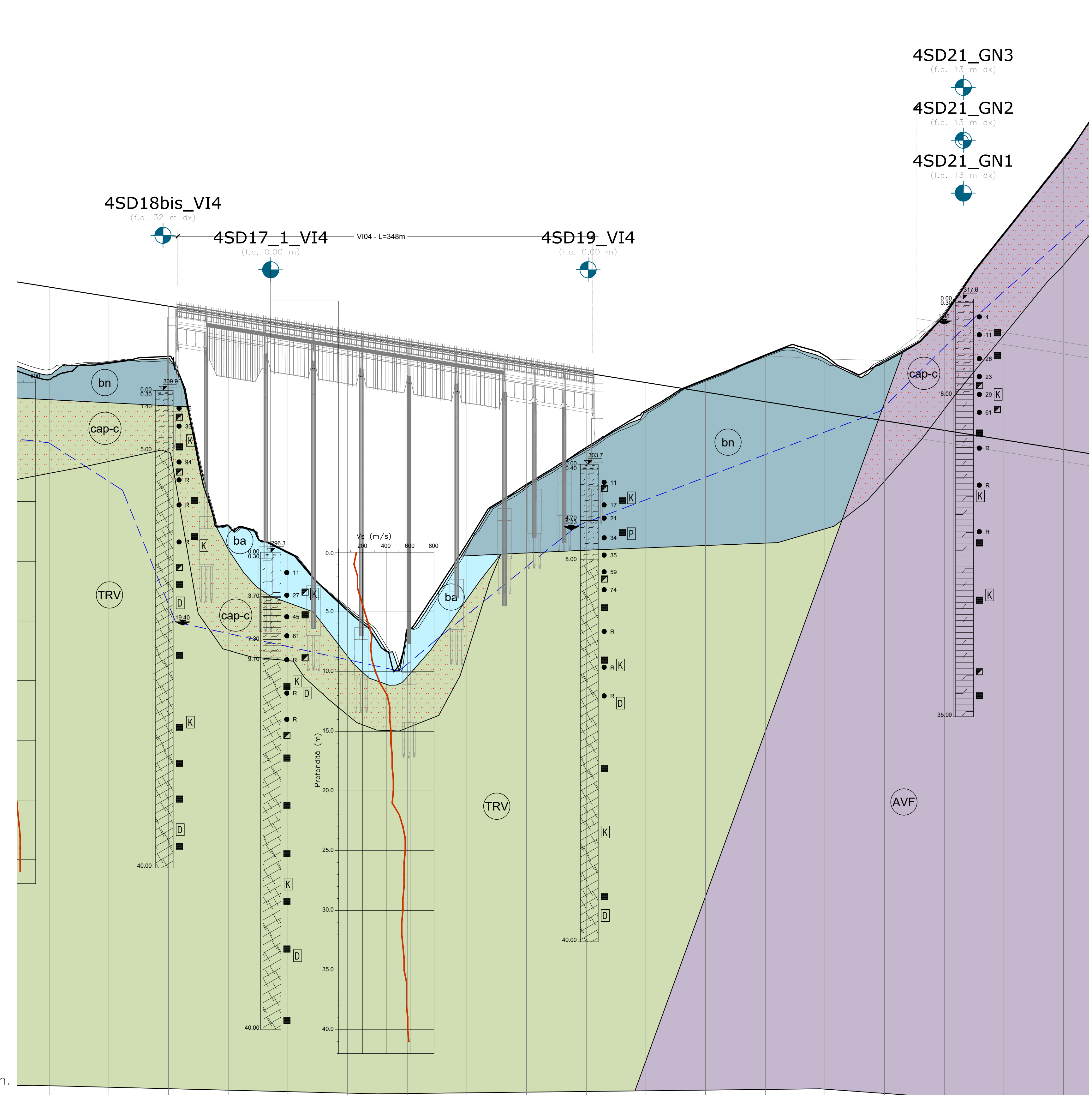


- LEGENDA**
- INDAGINI GEONOSTICHE E GEOFISICHE
- SONDAGGIO A CAROTTAGGIO CONTINUO NON ATTREZZATO
 - SONDAGGIO A CAROTTAGGIO CONTINUO ATTREZZATO CON PIEZOMETRO
 - SONDAGGIO A CAROTTAGGIO CONTINUO ATTREZZATO CON TUBO INCLINOMETRICO
 - SONDAGGIO A CAROTTAGGIO CONTINUO ATTREZZATO PER SISMICA IN FORO
 - PROVA PENETROMETRICA STATICA
 - MASW + HVSR
 - RIFRAZIONE
 - GEOLETTICA
- INDAGINI GEONOSTICHE ESISTENTI
- SONDAGGI A CAROTTAGGIO CONTINUO: Campagna indagini Rafferi 2015/16
 - SONDAGGI A CAROTTAGGIO CONTINUO: Campagna indagini Lotto 4 - 2018
 - INDAGINI GEONOSTICHE BIBLIODRAFICHE
 - SONDAGGI A CAROTTAGGIO CONTINUO: Campagna indagini ANAS 2000
 - INDAGINI GEONOSTICHE
 - SONDAGGI A CAROTTAGGIO CONTINUO: Campagna indagini Lotto 4b - 2019
 - PROVE PENETROMETRICHE STATICHE: Campagna indagini Lotto 4b - 2019
 - PROVE PENETROMETRICHE DINAMICHE PESANTI: Campagna indagini Lotto 4b - 2019



- UNITA' GEOTECNICHE**
- Rv TERRENO VEGETALE
 - Ra MATERIALE DI RIPIORTO ANTROPICO
 - a DEPOSITI ELUVIO COLLUVIALI: LIMI ARGILLOSO SABBIOSI CON FREQUENTI GHIAIE E CIOTTOLI
 - ba ALLUVIONI RECENTI COESIVE: ARGILLA LIMOSA DEBOLMENTE SABBIOSA
 - bg ALLUVIONI RECENTI INCOERENTI: SABBIA CON GHIAIA
 - bs ALLUVIONI RECENTI INCOERENTI: SABBIA LOCALMENTE LIMOSA
 - bn ALLUVIONE TERRAZZATA ANTICA
 - MS2 SABBIE DI COZZO CAMPANA
 - cap-c CAPPELLACCIO ALTERATO DELLA FORMAZIONE DI BASE: ARGILLA LIMOSA
 - cap-s CAPPELLACCIO ALTERATO DELLA FORMAZIONE DI BASE: SABBIA LIMOSA
 - TRV FORMAZIONE DI TERRAVECCHIA: ARGILLA DA DEBOLMENTE MARNOSA A MARNOSA
 - TRVg FORMAZIONE DI TERRAVECCHIA: ARENARIE E SABBIE ALTERNATE CON PELITI
 - TRVb FORMAZIONE DI TERRAVECCHIA: ARGILLA LIMOSA MARNOSA A STRUTTURA BRECCIATA
 - FYN3 FLYSH NUMIDICO: ARGILLITI, ARGILLA CON LIVELLI MARNOSO CALCAREI (Y) ARENARICCALCAREE
 - AVF ARGILLE VARIEGATE: ARGILLA MARNOSA (SC: CLASTI ARGILLITICI E SILTOSI)
 - CFR COLTRE IN FRANA QUIESCENTE
- UNITA' GEOLOGICHE**
- R
 - a
 - ba
 - bn
 - MS2
 - cap-c
 - TRV
 - TRVg
 - TRVb
 - FYN3
 - AVF
 - CFR



COMMITTENTE:

RFI
RETE FERROVIARIA ITALIANA
GRUPPO FERROVIE DELLO STATO ITALIANE

PROGETTAZIONE:

ITALFER
SUPERINTEGRAZIONE FERROVIARIA

DIRETTRICE FERROVIARIA MESSINA - CATANIA - PALERMO

NUOVO COLLEGAMENTO PALERMO - CATANIA

U.O. OPERE CIVILI E GESTIONE DELLE VARIANTI

PROGETTO DEFINITIVO

TRATTA NUOVA ENNA - DITTAINO (LOTTO 4B)

GEOTECNICA

PROFILI LONGITUDINALI GEOTECNICI

Profilo geotecnico - Lotto 4b - 7 di 10

SCALA: 1:2000/200

COMMESSA	LOTTO	FASE	ENTE	TIPO DOC.	OPERA/DISCIPLINA	PROGR.	REV.
RS3V	40	D	09	F6	GE0001	007	A

Rev.	Descrizione	Redatto	Data	Verificato	Data	Approvato	Data	Autografo Data
A	Emissione esecutiva	S. Coppolino	Novembre 2019	M. Di Martino	Novembre 2019	L. Scarpone	Novembre 2019	[Autografo] 2019

File: RS3V40D09F6GE0001007A.dwg

n. Elab.: 741