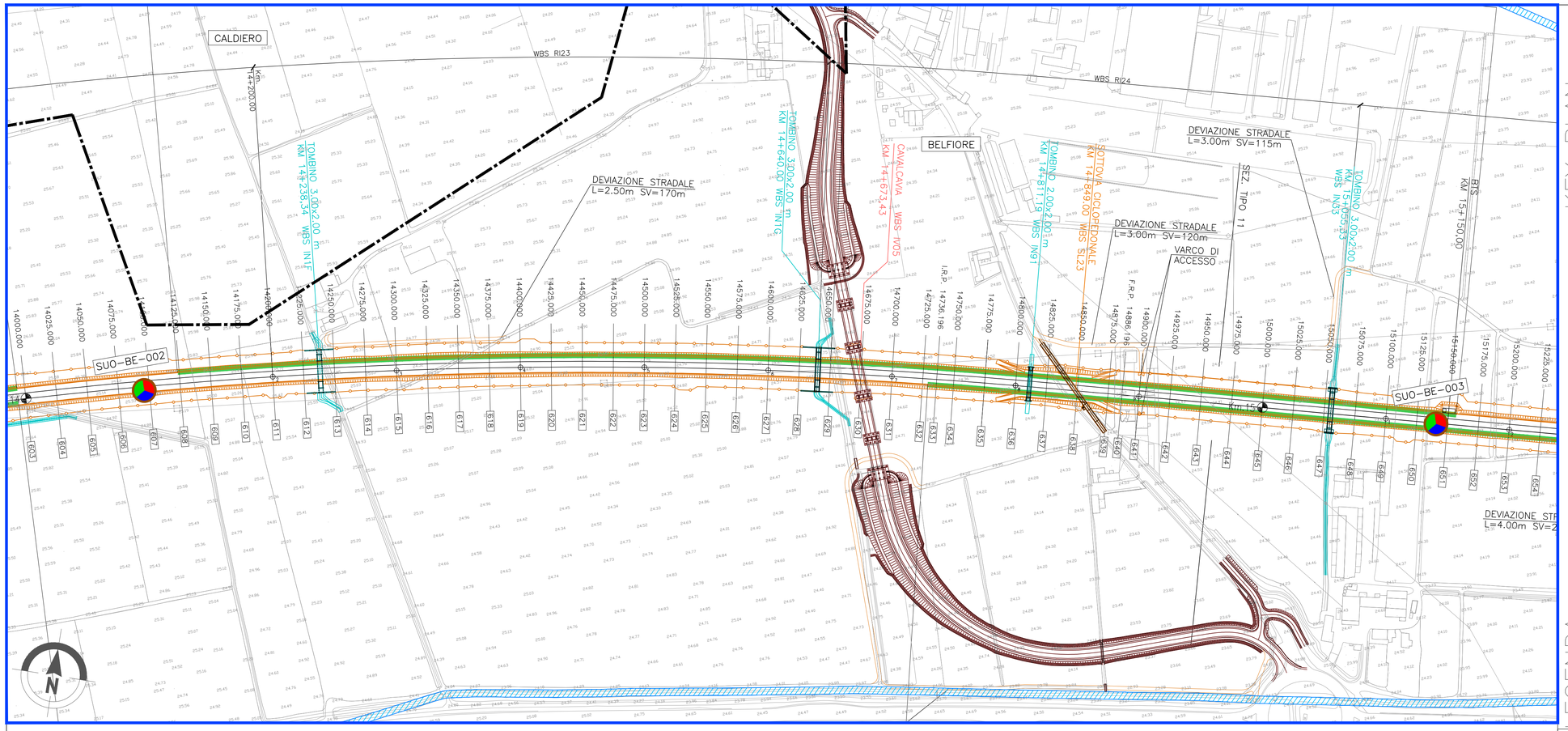

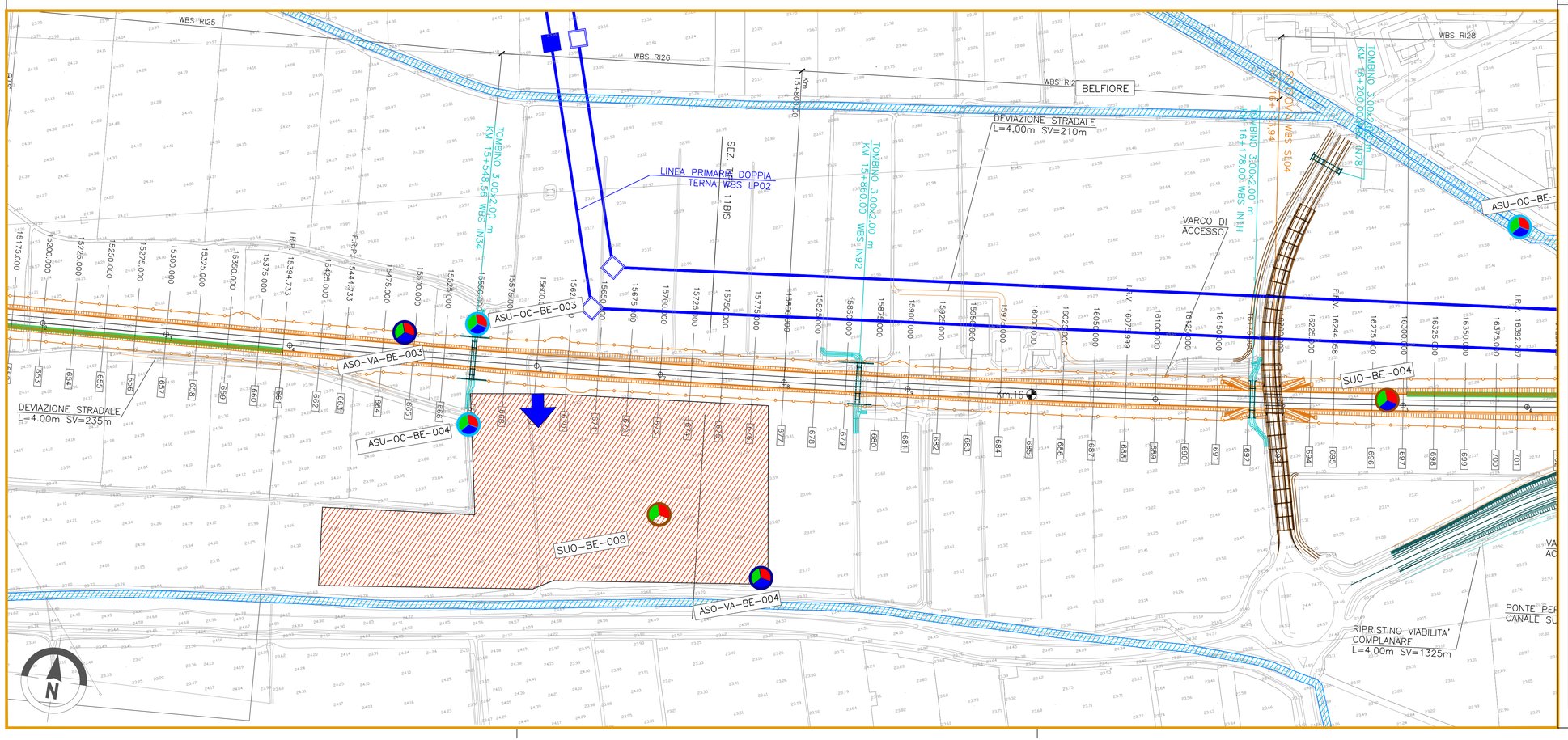

KEY PLAN

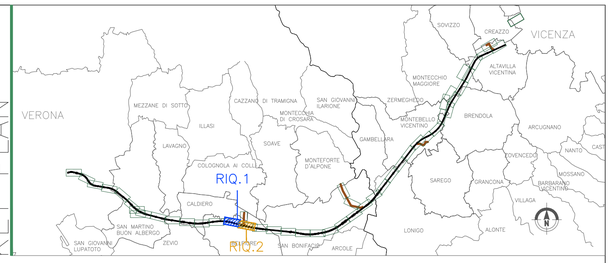

LEGENDA

GENERALE

- Confini comunali
- Confini provinciali
- Tracciato PD
- Elettrodotto esistente
- Cavidotto PD
- Autostrada
- Linea ferroviaria esistente
- Elettrodotti PD
- Corsi d'acqua

- CB – Cantiere Base
- CA – Cantiere Armamento
- CO – Cantiere Operativo
- CI – Cantiere Industriale
- AT – Area Tecnica

- Pista lungolinea
- Piste temporanea lungolinea
- Utilizzo viabilità esistente
- Utilizzo viabilità ordinaria dopo interventi di progetto
- Allargamento viabilità ordinaria esistente

PUNTI DI MONITORAGGIO

- Acque superficiali ASU–XX–YY–n°(ZZZ)
- Acque sotterranee ASO–XX–YY–n°(ZZZ)
- Suolo e sottosuolo SUO–YY–n°(ZZZ)

FASI

- Ante Operam
- Corso d' Opera
- Post Operam

Componente	Metodica (XX)	Comune (YY)
ASU (Acque superficiali)	OC: Analisi in situ e analisi di laboratorio	VR (Verona) SV San Martino Buon Albergo CA (Caldiero) ZE(Zevio) AR (Arcole) BE (Belfiore) SB (San Bonifacio) LO (Lonigo) BIU (Brusolengo) MB(Montebello Vicentino) BR (Brendola) MM (Montecchio Maggiore) AV (Altavilla Vicentina) VI (Vicenza) CR (Creazzo)
ASO (Acque sotterranee)	VA: Piezometri	
	SO: Sorgenti	
SUO (Suolo e Sottosuolo)		

COMMITTENTE:

RFI RETE FERROVIARIA ITALIANA
GRUPPO FERROVIE DELLO STATO

ALTA SORVEGLIANZA:

ITALFERR
GRUPPO FERROVIE DELLO STATO

GENERAL CONTRACTOR:

Consorzio IricAV Due

INFRASTRUTTURE FERROVIARIE STRATEGICHE DEFINITE DALLA LEGGE OBIETTIVO N. 443/01

LINEA A.V. /A.C. TORINO-VENEZIA Tratta VERONA-PADOVA
Lotto funzionale Verona-Bivio Vicenza
PROGETTO ESECUTIVO
PIANO DI MONITORAGGIO AMBIENTALE
PLANIMETRIE

PLANIMETRIA UBICAZIONE PUNTI DI MISURA - COMPONENTI AMBIENTE IDRICO, SUOLO E SOTTOSUOLO - TAV.7/25

GENERAL CONTRACTOR	DIRETTORE LAVORI	SCALA :
IL CONTRAENTE GENERALE Consorzio Iricav Due ing. Guido Fratini Data: ottobre 2020	Consorzio Iricav Due ing. Guido Fratini Data: ottobre 2020	Validò per costruzione Data:	1:2000

COMMESSA	LOTTO	FASE	ENTE	TIPO DOC.	OPERA/DISCIPLINA	PROGR.	REV.	FOGLIO
IN17	10	E	I2	P6	MB0000	059	A	007 DI 025

Consorzio IricAV Due

VISTO CONSORZIO IRICAV DUE	
Firma	Data
Arch. F. Baiocco	ottobre 2020

Progettazione :

Rev.	Descrizione	Redatto	Data	Verificato	Data	Approvato	Data	IL PROGETTISTA
A	EMISSIONE	Dott. P. Turin	ottobre 2020	Ing. P. Antenti	ottobre 2020	Ing. M. Scarrone	ottobre 2020	Ing. M. Scarrone Data: ottobre 2020
B								
C								

CIG. 83779572CD1 | CUP: J41E91000000009 | File: IN1710EIPEMB0000059A.dwg | Cod. origine:

Progetto cofinanziato dalla Unione Europea

Scala di plot:

TUTTI I DIRITTI DEL PRESENTE DOCUMENTO SONO RISERVATI: LA PRODUZIONE ANCHE PARZIALE È VIETATA