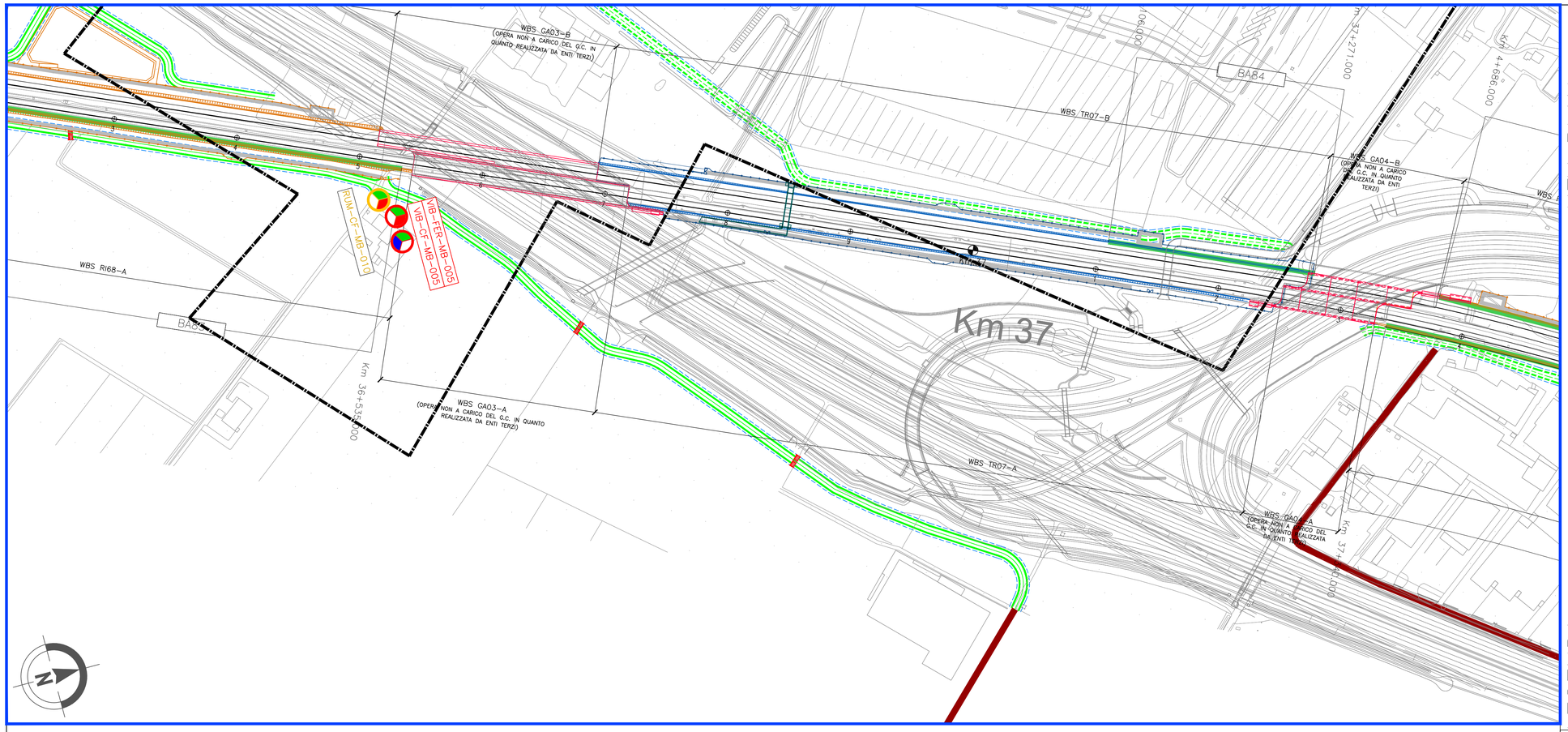

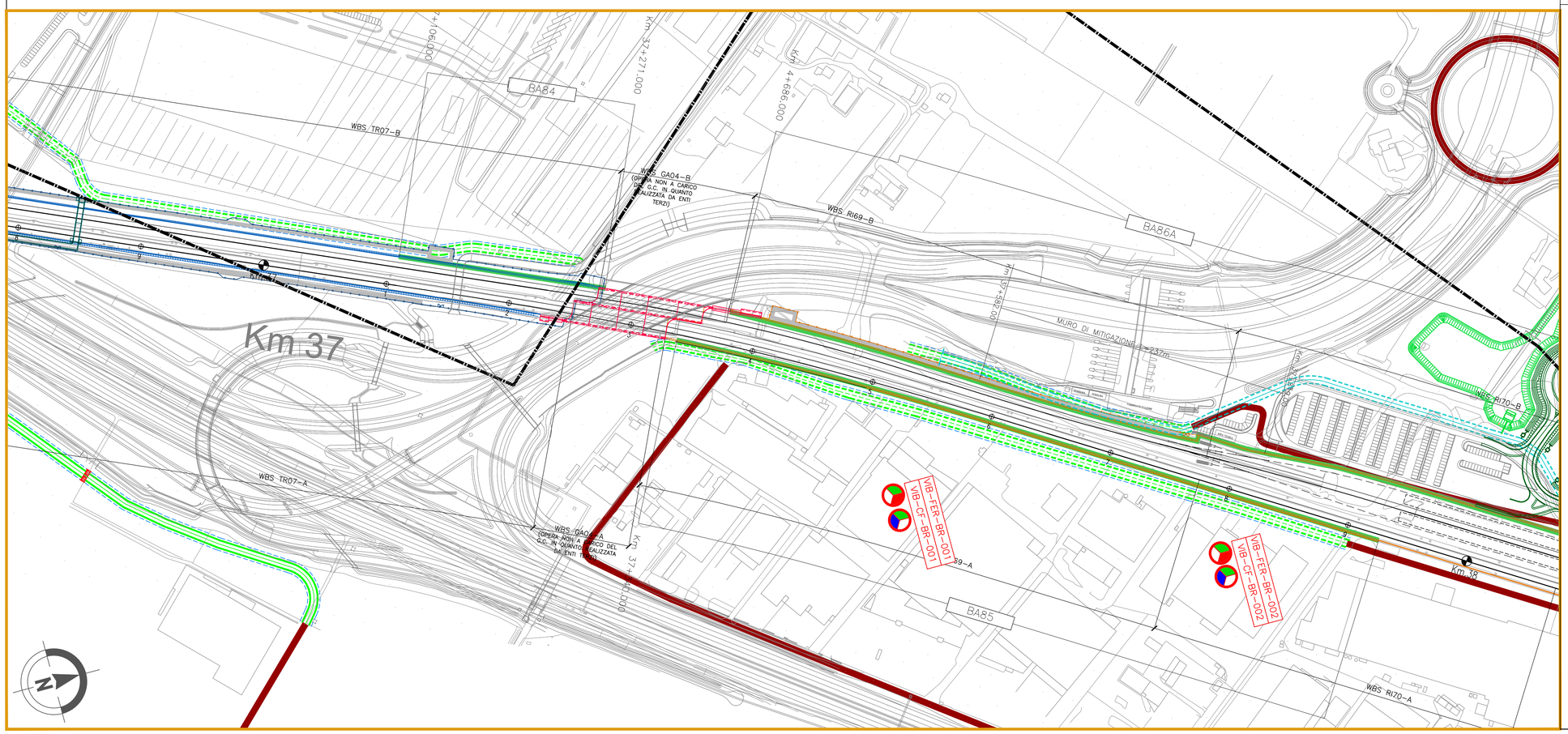

KEY PLAN

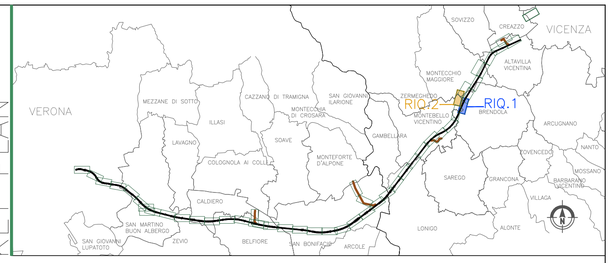

LEGENDA

GENERALE

- Confini comunali
- Confini provinciali
- Tracciato di progetto
- Elettrodotto esistente
- Cavidotto di progetto
- Autostrada
- Linea ferroviaria esistente
- Elettrodotto di progetto
- Corsi d'acqua
- CB – Cantiere Base
- CA – Cantiere Armamento
- CO – Cantiere Operativo
- CI – Cantiere Industriale
- AT – Area Tecnica
- Pista lungolinea
- Piste temporanea lungolinea
- Utilizzo viabilità esistente
- Utilizzo viabilità ordinaria dopo interventi di progetto
- Allargamento viabilità ordinaria esistente

PUNTI DI MONITORAGGIO

- Atmosfera ATM–XX–YY–n°(ZZZ)
- Rumore RUM–XX–YY–n°(ZZZ)
- Vibrazioni VIB–XX–YY–n°(ZZZ)
- Campi Elettromagnetici CEM–XX–YY–n°(ZZZ)

FASI

- Ante Operam
- Corso d' Opera
- Post Operam

Componente	Metodica (XX)	Comune (YY)
ATM (Atmosfera)	*M1 : inquinanti da traffico*	VR (Verona) SM (San Martino Buon Albergo) CA (Caldiero) ZE (Zevio) AR (Arcole) BE (Belfiore) SB (San Bonifacio) LO (Lonigo) BU (Bussolengo) MB (Montebello Vicentino)
	M2 : Particolato, IPA, metalli	
RUM (Rumore)	*FER: misure fonometriche sorgente di traffico ferroviario*	
	TR: misure fonometriche sorgente di traffico veicolare	
	CF: misure fonometriche in ambiente esterno e interno verso i cantieri e/o le lavorazioni che saranno posti in essere per la costruzione della nuova linea AV.	
VIB (Vibrazione)	*CF: fenomeno vibrazionale indotto dalle attività di cantiere in termini di disturbo alle persone.*	
	TR : fenomeno vibrazionale indotto dal transito dei mezzi di cantiere in termini di disturbo alle persone.	
	FER: fenomeno vibrazionale indotto dal transito dei treni in termini di disturbo alle persone.	
CEM (Campi Elettromagnetici)	*ME : indagine per campo Magnetico ed Elettrico*	

COMMITTENTE:

RFI RETE FERROVIARIA ITALIANA
GRUPPO FERROVIE DELLO STATO

ALTA SORVEGLIANZA:

ITALFERR
GRUPPO FERROVIE DELLO STATO

GENERAL CONTRACTOR:

Consorzio IricAV Due

INFRASTRUTTURE FERROVIARIE STRATEGICHE DEFINITE DALLA LEGGE OBIETTIVO N. 443/01

LINEA A.V. /A.C. TORINO-VENEZIA Tratta VERONA-PADOVA
Lotto funzionale Verona-Bivio Vicenza
PROGETTO ESECUTIVO
PIANO DI MONITORAGGIO AMBIENTALE
PLANIMETRIA UBICAZIONE PUNTI DI MISURA
COMPONENTI ATMOSFERA, RUMORE, VIBRAZIONI E CAMPI ELETTROMAGNETICI - TAV.20/25

GENERAL CONTRACTOR		DIRETTORE LAVORI	SCALA :
ORDINE DEGLI INGEGNERI PROVINCIA DI VERONA N. 4289	INTEGRATORE MANDATARIA Consorzio Iricav Due Data: ottobre 2020	Consorzio Iricav Due ing. Guido Fratini Data: ottobre 2020	Valido per costruzione Data:	1:2000

COMMESSA	LOTTO	FASE	ENTE	TIPO DOC.	OPERA/DISCIPLINA	PROGR.	REV.	FOGLIO
IN17	10	E	I2	P6	MB0000	020	A	DI

Consorzio IricAV Due

VISTO CONSORZIO IRICAV DUE	
Firma	Data
arch. Francesca BAIOCCO	Ottobre 2020

Progettazione :

Rev.	Descrizione	Redatto	Data	Verificato	Data	Approvato	Data	IL PROGETTISTA
A	EMISSIONE	geom. A. Cirese	Ottobre 2020	arch. P. Pisano	Ottobre 2020	prof.ssa R. Scarinzi	Ottobre 2020	ORDINE DEGLI INGEGNERI DELLA PROVINCIA DI VERONA N. 4289
B								
C								

ECOLAME ambiente e paesaggio
Data: Ottobre 2020

CIG. 8377957CD1 | CUP: J41E91000000009 | File: IN17I0EEPIMBX0000020A.dwg | Cod. origine:

Progetto cofinanziato dalla Unione Europea

Scala di plot:

TUTTI I DIRITTI DEL PRESENTE DOCUMENTO SONO RISERVATI: LA PRODUZIONE ANCHE PARZIALE È VIETATA