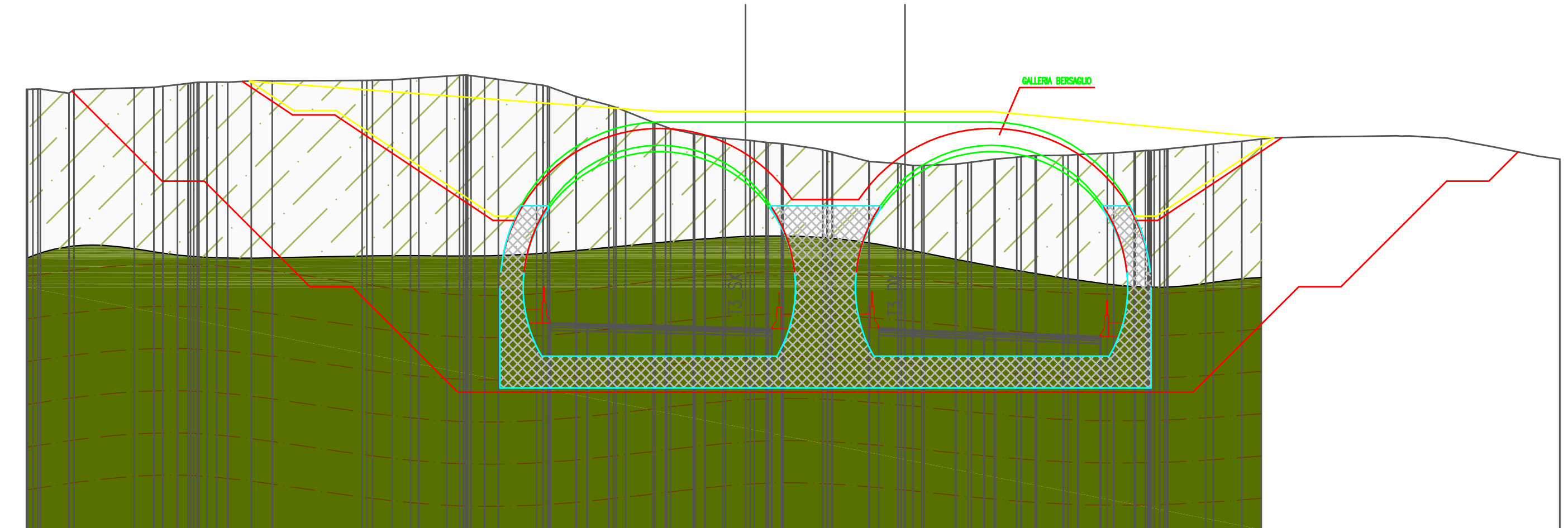


SEZIONE N. : 688
 QT. PROGETTO : 494.550
 DIST.PROG. : 18+446.951
 DIST.PREC. : 4.435
 DIST.SUCC. : 5.639

SEZIONE N. : 688
 QT. PROGETTO : 494.506
 DIST.PROG. : 18+445.465
 DIST.PREC. : 4.377
 DIST.SUCC. : 5.623



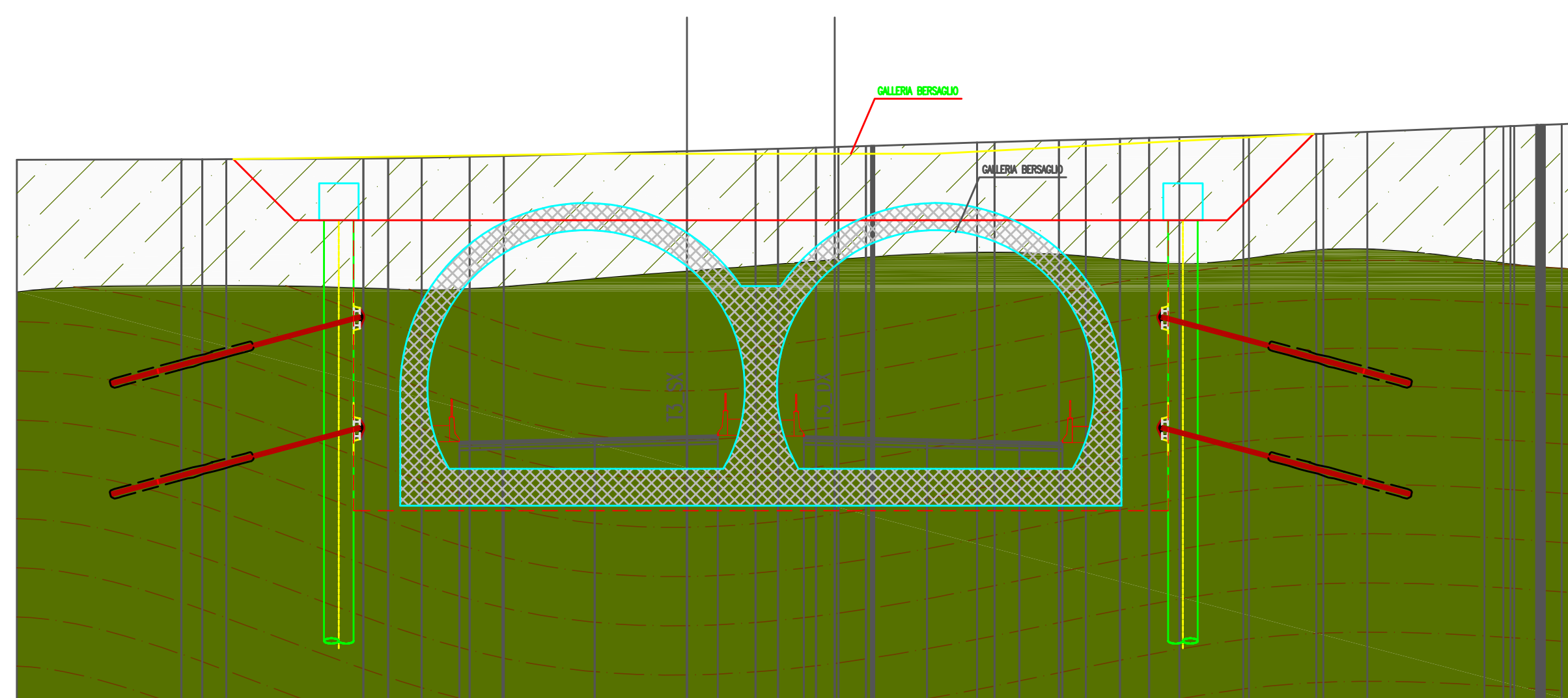
SCALA 1:200

QT.RIF. 485.000

Q. PROG. STRATO SUP.	-494.62	-494.51	-494.60	-494.70	-494.80	-494.90	-495.00	-495.10	-495.20	-495.30	-495.40	-495.50	-495.60	-495.70	-495.80	-495.90	-496.00	-496.10
Q. PROG. STR. SUP. TER. VEG.	-494.62	-494.51	-494.60	-494.70	-494.80	-494.90	-495.00	-495.10	-495.20	-495.30	-495.40	-495.50	-495.60	-495.70	-495.80	-495.90	-496.00	-496.10
QUOTE TERRENO	501.00	501.00	501.00	501.00	501.00	501.00	501.00	501.00	501.00	501.00	501.00	501.00	501.00	501.00	501.00	501.00	501.00	501.00
DISTANZE PARZIALI STRATO SUP.		1.75	3.75	3.75	1.75	5.00	1.75	3.75	3.75	1.75								
DISTANZE PROG STRATO SUP.																		
DISTANZE TERRENO	501.00	499.25	497.50	495.75	494.00	492.25	490.50	488.75	487.00	485.25	483.50	481.75	480.00	478.25	476.50	474.75	473.00	471.25

SEZIONE N. : 702
 QT. PROGETTO : 495.714
 DIST.PROG. : 18+692.719
 DIST.PREC. : 20.000
 DIST.SUCC. : 20.000

SEZIONE N. : 702
 QT. PROGETTO : 495.683
 DIST.PROG. : 18+691.088
 DIST.PREC. : 20.000
 DIST.SUCC. : 20.000



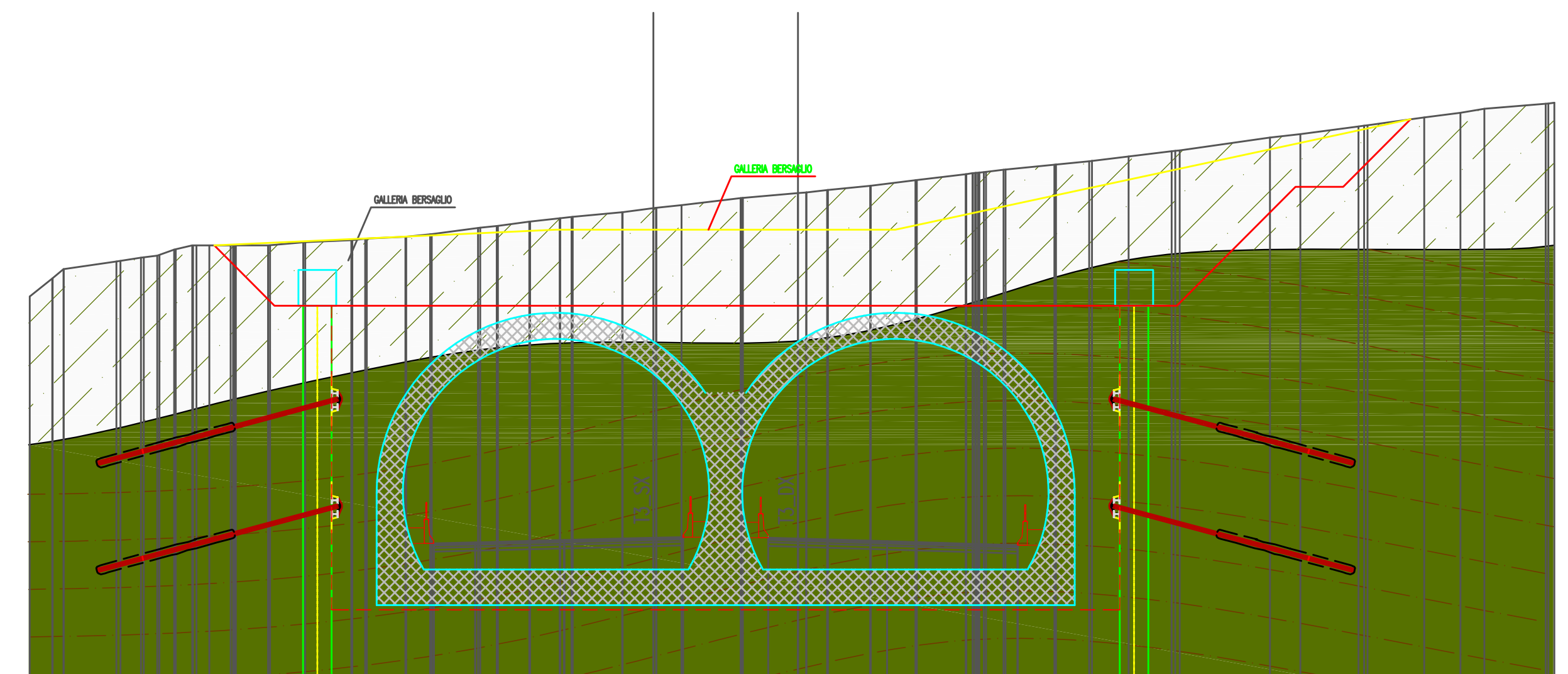
SCALA 1:200

QT.RIF. 485.000

Q. PROG. STRATO SUP.	-495.80	-495.75	-495.85	-495.95	-496.05	-496.15	-496.25	-496.35	-496.45	-496.55	-496.65	-496.75	-496.85	-496.95	-497.05	-497.15	-497.25	-497.35
Q. PROG. STR. SUP. TER. VEG.	-495.80	-495.75	-495.85	-495.95	-496.05	-496.15	-496.25	-496.35	-496.45	-496.55	-496.65	-496.75	-496.85	-496.95	-497.05	-497.15	-497.25	-497.35
QUOTE TERRENO	500.00	500.00	500.00	500.00	500.00	500.00	500.00	500.00	500.00	500.00	500.00	500.00	500.00	500.00	500.00	500.00	500.00	500.00
DISTANZE PARZIALI STRATO SUP.		1.75	3.75	3.75	1.75	5.00	1.75	3.75	3.75	1.75								
DISTANZE PROG STRATO SUP.																		
DISTANZE TERRENO	500.00	498.25	496.50	494.75	493.00	491.25	489.50	487.75	486.00	484.25	482.50	480.75	479.00	477.25	475.50	473.75	472.00	470.25

SEZIONE N. : 693
 QT. PROGETTO : 494.695
 DIST.PROG. : 18+452.704
 DIST.PREC. : 20.016
 DIST.SUCC. : 20.009

SEZIONE N. : 693
 QT. PROGETTO : 494.663
 DIST.PROG. : 18+451.088
 DIST.PREC. : 20.000
 DIST.SUCC. : 20.000



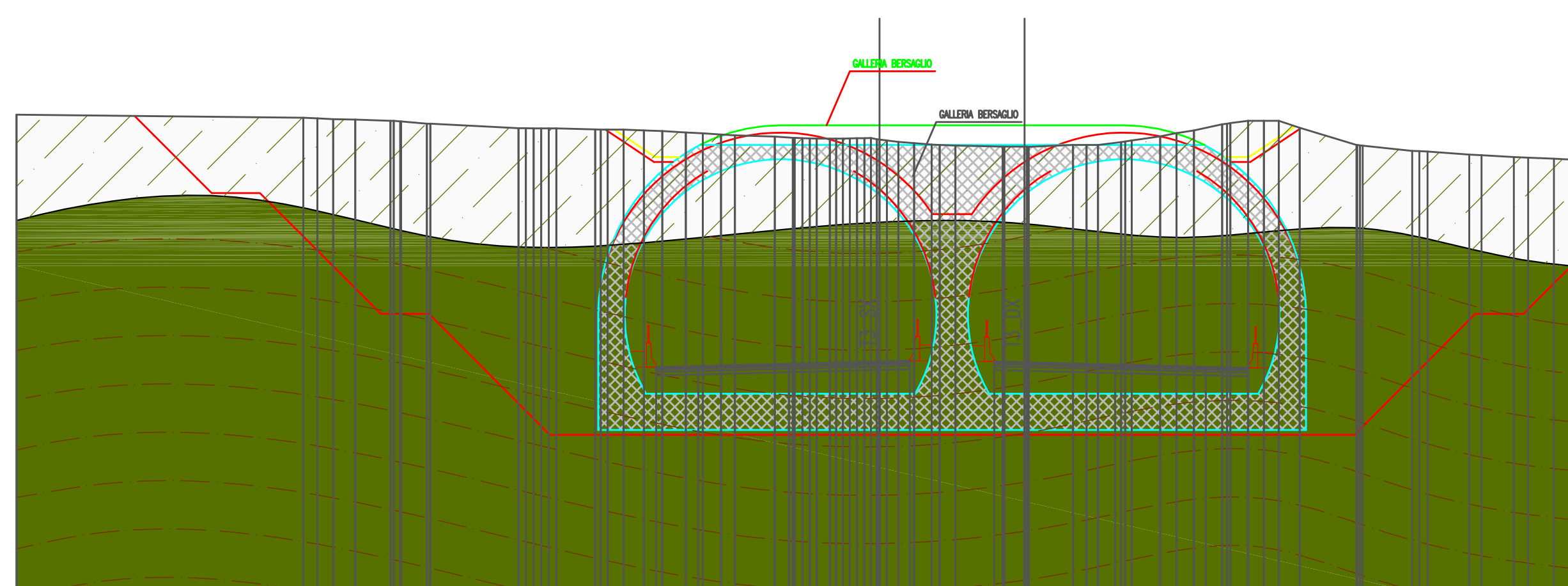
SCALA 1:200

QT.RIF. 487.000

Q. PROG. STRATO SUP.	-494.62	-494.51	-494.60	-494.70	-494.80	-494.90	-495.00	-495.10	-495.20	-495.30	-495.40	-495.50	-495.60	-495.70	-495.80	-495.90	-496.00	-496.10
Q. PROG. STR. SUP. TER. VEG.	-494.62	-494.51	-494.60	-494.70	-494.80	-494.90	-495.00	-495.10	-495.20	-495.30	-495.40	-495.50	-495.60	-495.70	-495.80	-495.90	-496.00	-496.10
QUOTE TERRENO	501.00	501.00	501.00	501.00	501.00	501.00	501.00	501.00	501.00	501.00	501.00	501.00	501.00	501.00	501.00	501.00	501.00	501.00
DISTANZE PARZIALI STRATO SUP.		1.75	3.75	3.75	1.25	3.50	1.25	3.75	3.75	1.75								
DISTANZE PROG STRATO SUP.																		
DISTANZE TERRENO	501.00	499.25	497.50	495.75	494.00	492.25	490.50	488.75	487.00	485.25	483.50	481.75	480.00	478.25	476.50	474.75	473.00	471.25

SEZIONE N. : 706
 QT. PROGETTO : 496.045
 DIST.PROG. : 18+744.699
 DIST.PREC. : 1.267
 DIST.SUCC. : 8.020

SEZIONE N. : 706
 QT. PROGETTO : 496.014
 DIST.PROG. : 18+743.088
 DIST.PREC. : 1.267
 DIST.SUCC. : 8.020



SCALA 1:200

QT.RIF. 485.000

Q. PROG. STRATO SUP.	-496.20	-496.10	-496.20	-496.30	-496.40	-496.50	-496.60	-496.70	-496.80	-496.90	-497.00	-497.10	-497.20	-497.30	-497.40	-497.50	-497.60	-497.70
Q. PROG. STR. SUP. TER. VEG.	-496.20	-496.10	-496.20	-496.30	-496.40	-496.50	-496.60	-496.70	-496.80	-496.90	-497.00	-497.10	-497.20	-497.30	-497.40	-497.50	-497.60	-497.70
QUOTE TERRENO	500.00	500.00	500.00	500.00	500.00	500.00	500.00	500.00	500.00	500.00	500.00	500.00	500.00	500.00	500.00	500.00	500.00	500.00
DISTANZE PARZIALI STRATO SUP.		1.75	3.75	3.75	1.25	3.50	1.25	3.75	3.75	1.75								
DISTANZE PROG STRATO SUP.																		
DISTANZE TERRENO	500.00	498.25	496.50	494.75	493.00	491.25	489.50	487.75	486.00	484.25	482.50	480.75	479.00	477.25	475.50	473.75	472.00	470.25



PA 12/09
 CORRIDOIO PLURIMODALE TIRRENICO - NORD EUROPA
 ITINERARIO ARGENTO - CALTANISSETTA - A19
 S.S. N° 640 "DI PORTO EMPEDOCLE"
 AMMODERNAMENTO E ADEGUAMENTO ALLA CAT. B DEL D.M. 5.11.2001
 Dal km 44+000 allo svincolo con l'A19

PROGETTO ESECUTIVO



GEOLOGIA E IDROGEOLOGIA
 Sezioni trasversali di dettaglio Gallerie Artificiali
 Sezioni geologiche Gallerie artificiali BERSAGLIO

Codice Unico Progetto (CUP) : F91B0900070001
 Codice Elaborato: PA12_09 - E 0 0 0 | G | E | 2 | 0 | 8 | G | 1 | 1 | Z | W | 9 | 0 | 9 | B

F																				
E																				
D																				
C																				
B	Luglio 2011	Revisione a seguito di incontri con il Committente	G. NICOLETTI	M. DANIELO	M. LITI	P. PAGLINI														
A	Aprile 2011	EMIPSIONE	G. NICOLETTI	M. DANIELO	M. LITI	P. PAGLINI														
REV.	DATA	DESCRIZIONE	REDATTO	VERIFICATO	APPROVATO	AUTORIZZATO														

Responsabile del procedimento: Ing. MAURIZIO MARINI

