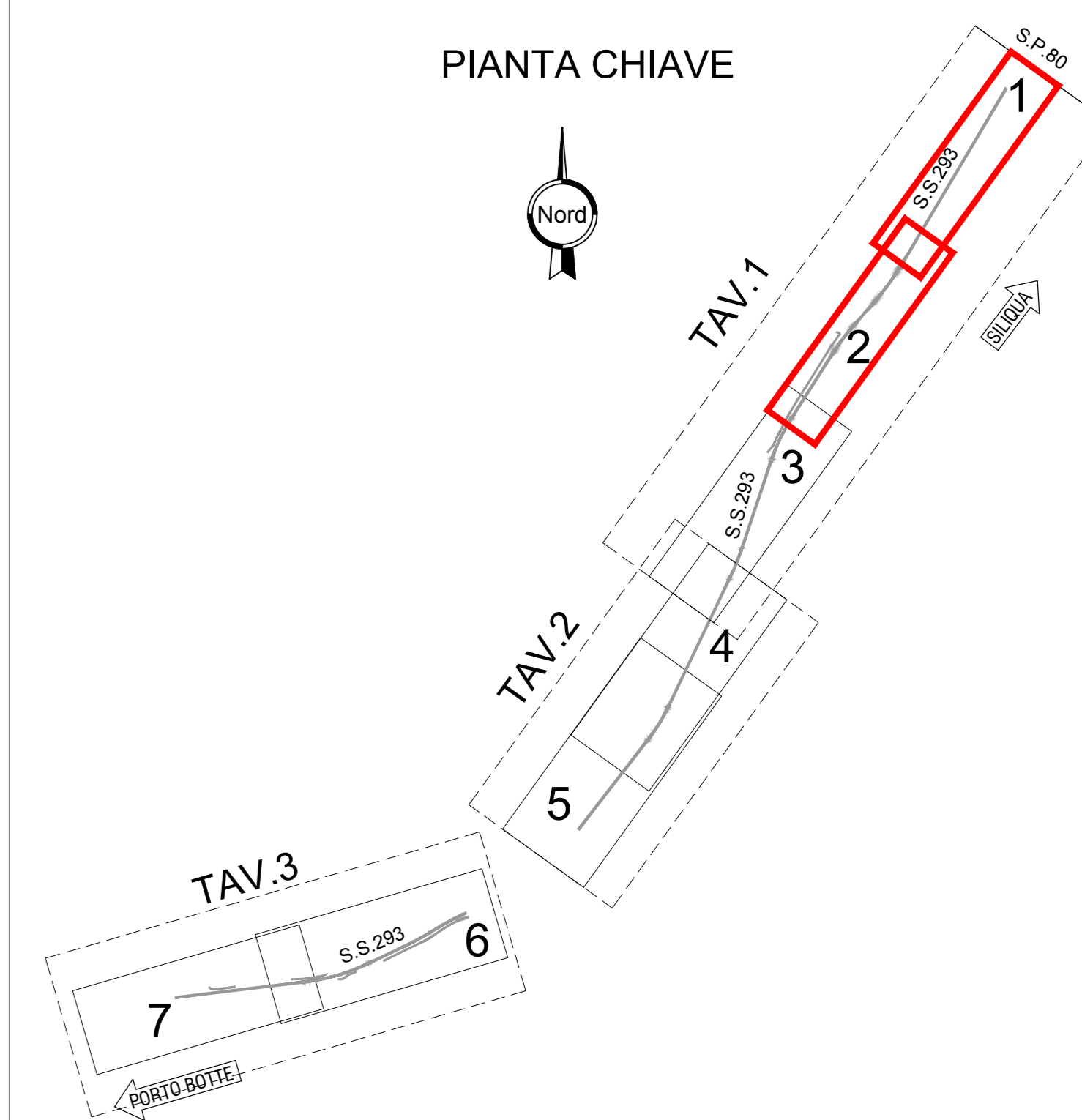


NOTE GENERALI

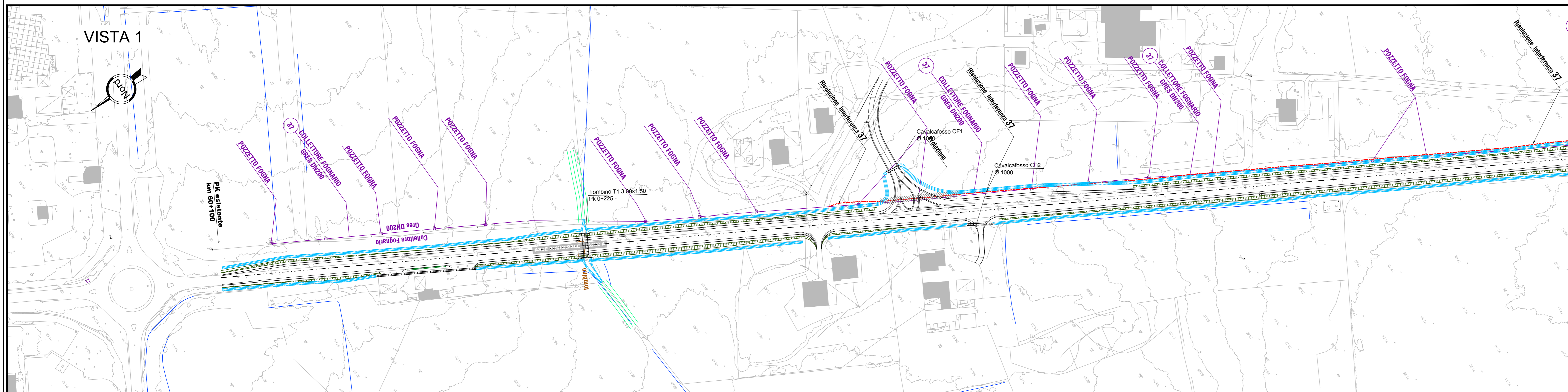
PIANTA CHIAVE



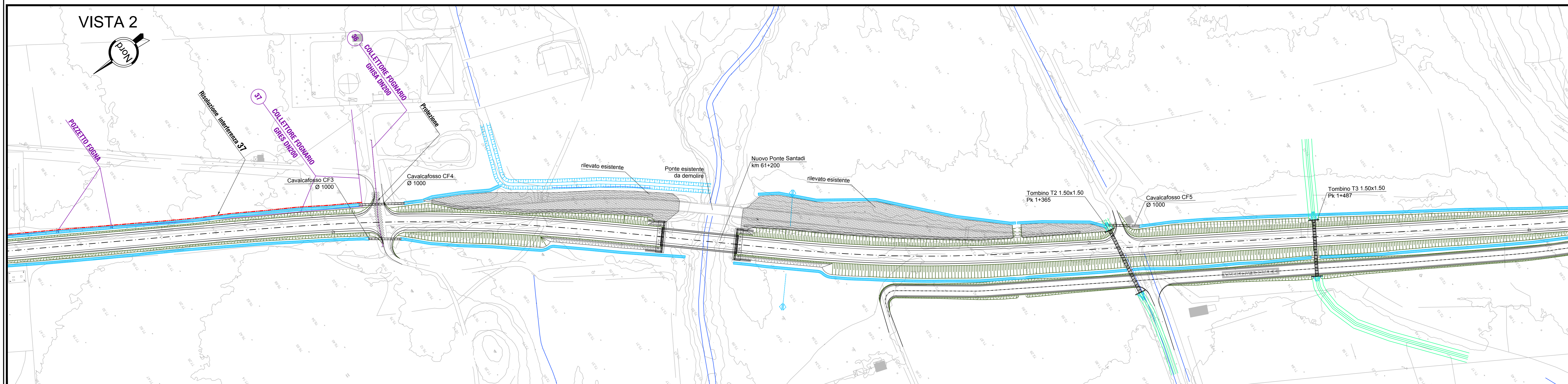
LEGENDA RISOLUZIONE SOTTOSERVIZI

- LINEA ENEL M.T.
- LINEA ENEL - B.T.
- LINEA TELECOM (RAME)
- LINEA TELECOM (FIBRA OTTICA)
- LINEA INFRADEL (FIBRA OTTICA)
- RETI IDRICHE (ABBANDIA)
- FOGNATURA ACQUE NERE (ABBANDIA)
- FOGNATURA ACQUE BIANCHE (ABBANDIA)
- Piastra o tubo di protezione

VISTA 1



VISTA 2



PIANO SULCIS - S.S. 195 "SULCITANA" - INTERVENTI DI ADEGUAMENTO STRADA DI COLLEGAMENTO S. GIOVANNI SUERGIU-GIBA DAL KM 91+100 AL KM 94+600; S.S. 293 "DI GIBA" - MESSA IN SICUREZZA STRADA GIBA-NUXIS DAL KM 60+100 AL KM 63+700 E DAL KM 64+200 AL KM 65+500

PROGETTO DEFINITIVO

IMPRESA ESECUTRICE: **DELTA LAVORI** II RESPONSABILE DEL PROCEDIMENTO:

Delta Lavori S.p.A.



Dott. Ing. Edoardo Antonio Quattrone
Responsabile Tecnico Nuova Costruzione
Competenza: Territorio, Sanzioni
Anni Comprensivi: 2010-2019
Vid. Base: 27/20131 - CAC/SP/4

PROGETTISTI:



Il Presidente del C.d.A.
Ing. Francesco Fedorova

Il Direttore Tecnico: Ing. Francesco Frassinetti
Progettazione e direzione lavori: Ing. Marcello Marcone
Responsabile geodeta: Dott. Geol. Pietro Accorri GI
Progettazione e direzione lavori: Ing. Andrea Lucarelli
Progettazione e direzione lavori: Ing. Fabio Camorani

11 RISOLUZIONI INTERFERENZE
SS 293
Planimetria risoluzione interferenze
ABBANDIA - ACQUE NERE

NOME FILE:	TO2_INDO_INT_PV04_C_CdS	REVISIONE:	FORMATO:	SCALA:
CODICE ELABORATO:	TO2_INDO_INT_PV04		C_CdS	A0
ALLEGATO ADDENDUM AL PD PER C/S - LUGLIO 2020				