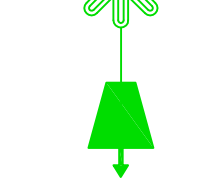


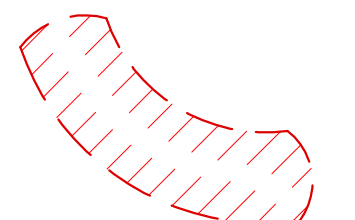
Fuoco tettonico (15-20 m)

ANAS 1988

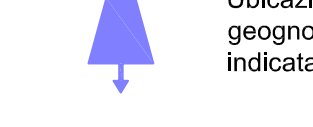


Ubicazione Sondaggi - Campagna geognostica Anas 1988

Fuoco tettonico (15-20 m) e zona di discrasia (straghe bianca e Rossone)

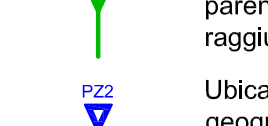


SI23 (20 m) 2010




Ubicazione Sondaggi - Campagna geognostica 2010 - Fra parentesi è indicata la profondità raggiunta

Campagna geognostica Integrativa Fase 3 - 2011



Ubicazione Sondaggi - Campagna geognostica Integrativa 2011 - Fra parentesi è indicata la profondità raggiunta

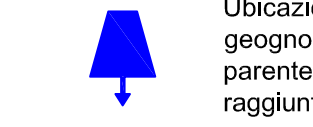
S1 (30 m) 2010



Ubicazione Sondaggi - Campagna geognostica 2010 - Fra parentesi è indicata la profondità raggiunta

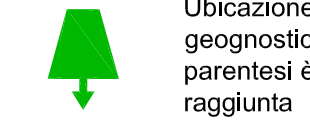
Ubicazione Pozzi - Campagna geognostica Integrativa 2011 - Fra parentesi è indicata la profondità raggiunta e la quota assoluta

SI23 (20 m) 2010

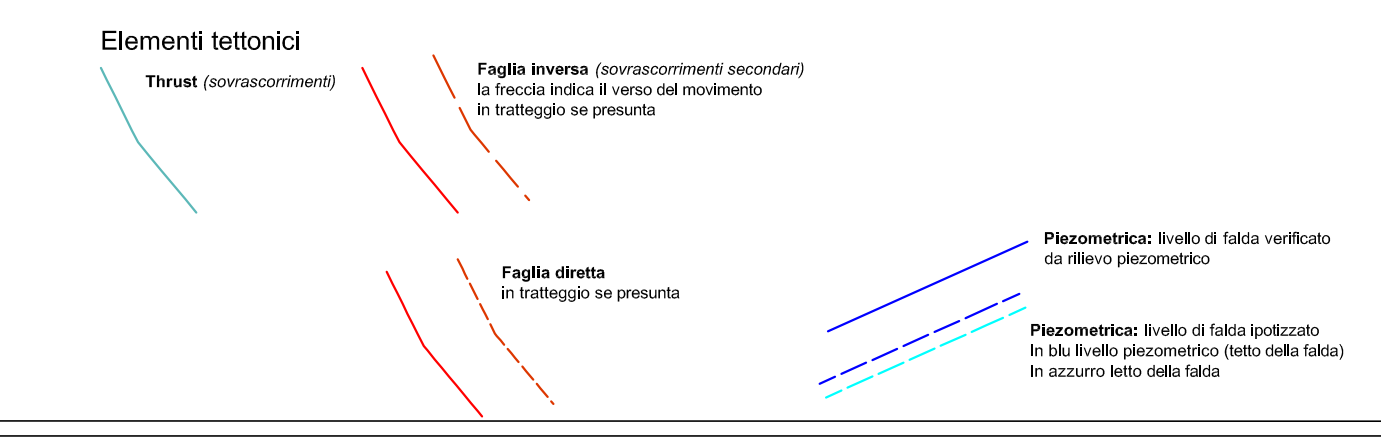


Ubicazione Sondaggi - Campagna geognostica Integrativa 2010 - Fra parentesi è indicata la profondità raggiunta

SI23 (20 m) 2010

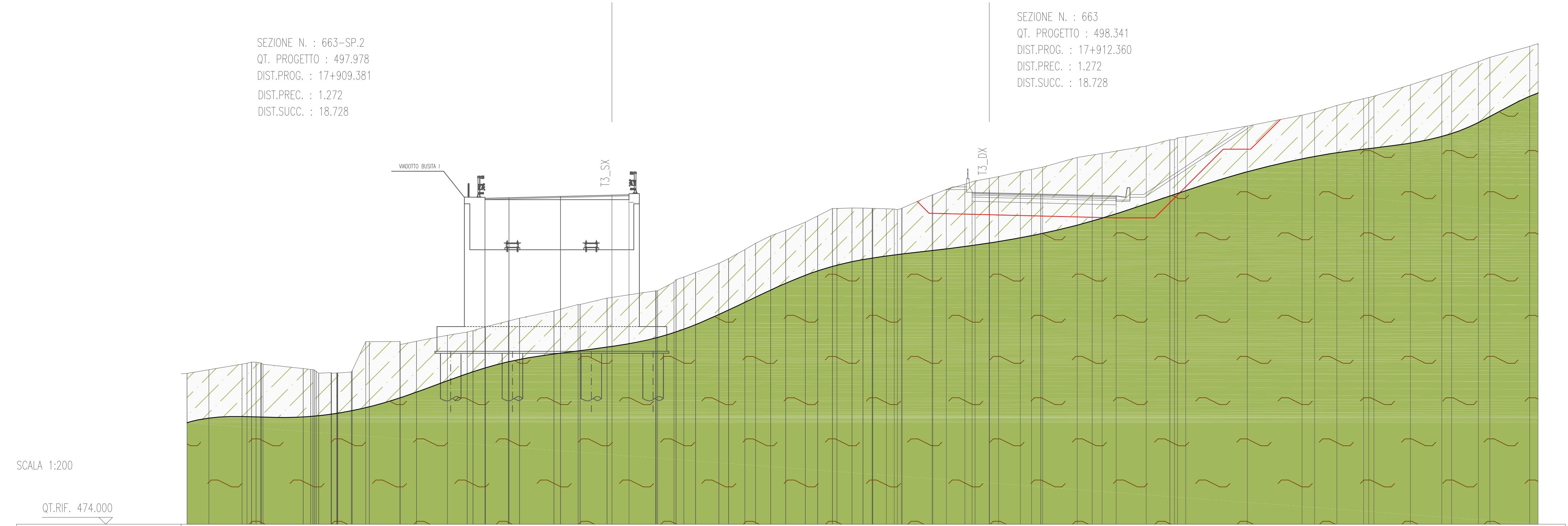


Ubicazione Sondaggi - Campagna geognostica Integrativa 2011 - Fra parentesi è indicata la profondità raggiunta



SEZIONE N. : 663-SP.2
QT. PROGETTO : 497.978
DIST.PROG. : 17+909.381
DIST.PREC. : 1.272
DIST.SUCC. : 18.728


SEZIONE N. : 663
DT. PROGETTO : 498.341
DIST.PROG. : 17+912.360
DIST.PREC. : 1.272
DIST.SUCC. : 18.728



SCALA 1:200

Table with columns for Q. PROG. STRATO SUP., QUOTE TERRENO, DISTANZE PARZIALI STRATO SUP., DISTANZE PROG STRATO SUP., DISTANZE TERRENO. Includes numerical data and a reference point OT.RIF. 474.000.

Legend for geological units with color-coded boxes and descriptive text for various soil and rock types.



PA 12/09
CORRIDOIO PLURIMODALE TIRRENICO - NORD EUROPA
ITINERARIO AGRIGENTO - CALTANISSETTA - A19
S.S. N° 640 "DI PORTO EMPEDOCLE"
AMMODERNAMENTO E ADEGUAMENTO ALLA CAT. B DEL D.M. 5.11.2001
Dal km 44+000 allo svincolo con l'A19

PROGETTO ESECUTIVO



GEOLOGIA E IDROGEOLOGIA
GEOLOGIA
Sezioni geologiche Viadotti
Sezioni geologiche Viadotto Busita I Tav. 2/2

Table with project details: Codice Unico Progetto (CUP), Codice Elaborato, and a grid of revision numbers.

Professional stamps and signatures of the project team, including the project manager and technical staff.