

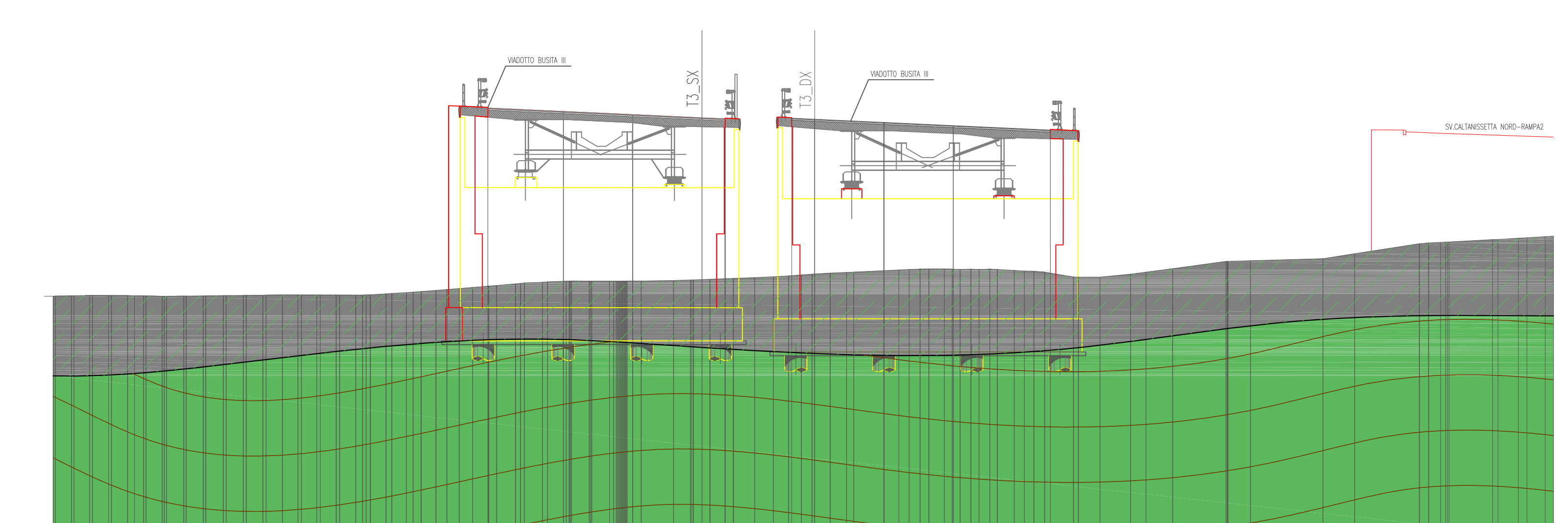
Foglio 115-09

Ubicazione Sondaggi - Campagna geognostica Anas 1988

Foglio 115-09 m e s e n e d i s c o v e r t e (stratigrafia e litologia)

SEZIONE N. : 715-SP.2
QT. PROGETTO : 497.772
DIST.PROC. : 19+156,232
DIST.PREC. : 2,814
DIST.SUCC. : 7,161

SEZIONE N. : 715-SP.2
QT. PROGETTO : 497.690
DIST.PROC. : 19+153,903
DIST.PREC. : 2,815
DIST.SUCC. : 7,114



SCALA 1:200

QT.REF. 475.000

Table with columns for elevations and distances. Rows include: Q. PROG. STRATO SUP., Q. PROG. STR. SUP. TER. VEG., QUOTE TERRENO, DISTANZE PARZIALI STRATO SUP., DISTANZE PROG STRATO SUP., DISTANZE TERRENO.

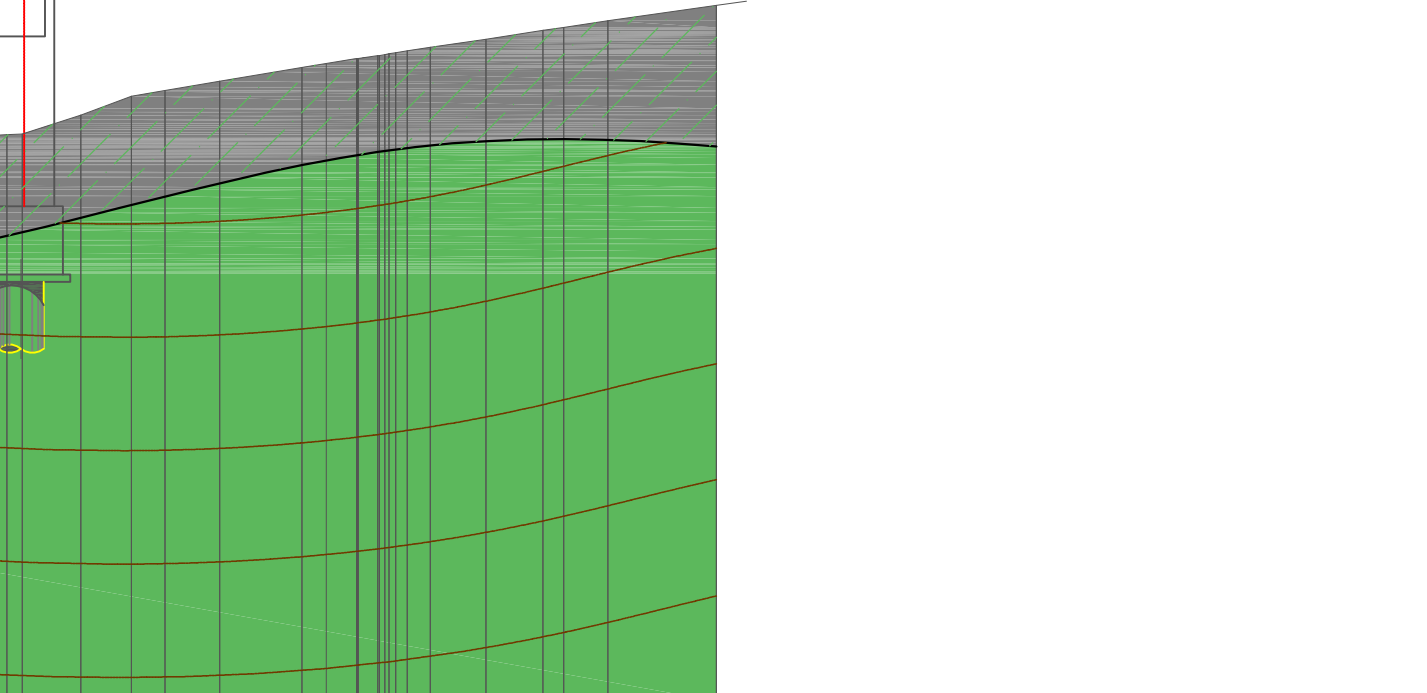
Foglio 115-09

Ubicazione Sondaggi - Campagna geognostica Anas 1988

Foglio 115-09 m e s e n e d i s c o v e r t e (stratigrafia e litologia)

SEZIONE N. : 714-SP.1
QT. PROGETTO : 496.709
DIST.PROC. : 18+848,742
DIST.PREC. : 7,871
DIST.SUCC. : 12,114

SEZIONE N. : 714-SP.1
QT. PROGETTO : 496.677
DIST.PROC. : 18+847,111
DIST.PREC. : 7,871
DIST.SUCC. : 12,113



SCALA 1:200

QT.REF. 475.000

Table with columns for elevations and distances. Rows include: Q. PROG. STRATO SUP., Q. PROG. STR. SUP. TER. VEG., QUOTE TERRENO, DISTANZE PARZIALI STRATO SUP., DISTANZE PROG STRATO SUP., DISTANZE TERRENO.

ANAS 1988

Ubicazione Sondaggi - Campagna geognostica Anas 1988

Foglio 115-09 m e s e n e d i s c o v e r t e (stratigrafia e litologia)

SI23 (20 m) 2010

Ubicazione Sondaggi - Campagna geognostica 2010 - Fra parentesi è indicata la profondità raggiunta

S1 (30 m) 2010

Ubicazione Sondaggi - Campagna geognostica 2010 - Fra parentesi è indicata la profondità raggiunta

SI23 (20 m) 2010

Ubicazione Sondaggi - Campagna geognostica Integrativa 2010 - Fra parentesi è indicata la profondità raggiunta

SI23 (20 m) 2010

Ubicazione Sondaggi - Campagna geognostica Integrativa 2011 - Fra parentesi è indicata la profondità raggiunta

SI23 (20 m) 2010

Ubicazione Sondaggi - Campagna geognostica Integrativa 2011 - Fra parentesi è indicata la profondità raggiunta e la quota assoluta

SI23 (20 m) 2010

Ubicazione Sondaggi - Campagna geognostica Integrativa 2011 - Fra parentesi è indicata la profondità raggiunta

SI23 (20 m) 2010

Ubicazione Sondaggi - Campagna geognostica Integrativa 2011 - Fra parentesi è indicata la profondità raggiunta

Elementi tettonici

Foglio Inverso (accostamenti accenti)

Foglio Inverso (accostamenti normali)

Foglio Inverso (accostamenti inversi)

Foglio Inverso (accostamenti misti)

Foglio Inverso (accostamenti misti)

Foglio Inverso (accostamenti misti)

Foglio Inverso (accostamenti misti)

Foglio Inverso (accostamenti misti)

Foglio Inverso (accostamenti misti)

Foglio Inverso (accostamenti misti)

Foglio Inverso (accostamenti misti)

Foglio Inverso (accostamenti misti)

Foglio Inverso (accostamenti misti)

Foglio Inverso (accostamenti misti)

Foglio Inverso (accostamenti misti)

Foglio Inverso (accostamenti misti)

Foglio Inverso (accostamenti misti)

Foglio Inverso (accostamenti misti)

Foglio Inverso (accostamenti misti)

Foglio Inverso (accostamenti misti)

Foglio Inverso (accostamenti misti)

Foglio Inverso (accostamenti misti)

Foglio Inverso (accostamenti misti)

Foglio Inverso (accostamenti misti)

Foglio Inverso (accostamenti misti)

Foglio Inverso (accostamenti misti)

Foglio Inverso (accostamenti misti)

Foglio Inverso (accostamenti misti)

Foglio Inverso (accostamenti misti)

Foglio Inverso (accostamenti misti)

Foglio Inverso (accostamenti misti)

Foglio Inverso (accostamenti misti)

Foglio Inverso (accostamenti misti)

Foglio Inverso (accostamenti misti)

Foglio Inverso (accostamenti misti)

Foglio Inverso (accostamenti misti)

Foglio Inverso (accostamenti misti)

Foglio Inverso (accostamenti misti)

Foglio Inverso (accostamenti misti)

Foglio Inverso (accostamenti misti)

Foglio Inverso (accostamenti misti)

Foglio Inverso (accostamenti misti)

Foglio Inverso (accostamenti misti)

Foglio Inverso (accostamenti misti)

Foglio Inverso (accostamenti misti)

Foglio Inverso (accostamenti misti)

Foglio Inverso (accostamenti misti)

Foglio Inverso (accostamenti misti)

Foglio Inverso (accostamenti misti)

Foglio Inverso (accostamenti misti)

Foglio Inverso (accostamenti misti)

Foglio Inverso (accostamenti misti)

Foglio Inverso (accostamenti misti)

Foglio Inverso (accostamenti misti)

Foglio Inverso (accostamenti misti)

Foglio Inverso (accostamenti misti)

Foglio Inverso (accostamenti misti)

Foglio Inverso (accostamenti misti)

Foglio Inverso (accostamenti misti)

Foglio Inverso (accostamenti misti)

Foglio Inverso (accostamenti misti)

Foglio Inverso (accostamenti misti)

Foglio Inverso (accostamenti misti)

Foglio Inverso (accostamenti misti)

Foglio Inverso (accostamenti misti)

Foglio Inverso (accostamenti misti)

Foglio Inverso (accostamenti misti)

Foglio Inverso (accostamenti misti)

Foglio Inverso (accostamenti misti)

Foglio Inverso (accostamenti misti)

Foglio Inverso (accostamenti misti)

Foglio Inverso (accostamenti misti)

Foglio Inverso (accostamenti misti)


Foglio Inverso (accostamenti misti)

Foglio Inverso (accostamenti misti)

Foglio Inverso (accostamenti misti)

Foglio Inverso (accostamenti misti)

Foglio Inverso (accostamenti misti)



PA 12/09
CORRIDOIO PLURIMODALE TIRRENO - NORD EUROPA
ITINERARIO AGRIGENTO - CALTANISSETTA - A19
S.S. N° 640 "DI PORTO EMPEDOCLE"
AMMODERNAMENTO E ADEGUAMENTO ALLA CAT. B DEL D.M. 5.11.2001
Dal km 44+000 allo svincolo con l'A19

PROGETTO ESECUTIVO



GEOLOGIA E IDROGEOLOGIA
GEOLOGIA
Sezioni geologiche Viadotto Busita
Sezioni geologiche Viadotto Busita III Tav. 1

Codice Unico Progetto (CUP) : F91B09000070001

Codice Elaborato: PA12_09 - E 0 0 0 | G E 2 0 8 | G I 1 2 | Z W 9 0 1 6 | A 1:200

Table with columns: REV., DATA, DESCRIZIONE, REDATTO, VERIFICATO, APPROVATO, AUTORIZZATO. Includes names like M. D'ANGELO, A. TURSO, M. LITI, P. PAGLINI.

