SCAVI E BONIFICHE	
SCOTICO	15.83 m
BONIFICA	15.82 mq
FOSSO (SEZ. OBBL.)	0.72 mq
RILEVATI	
RILEVATO	22.01 mq
TERRENO VEGETALE	1.31 mq
SOVRASTRUTTURA STRADALE	
STRATO DI USURA	0.45 mq
STRATO DI BINDER	0.67 mq
STRATO DI BASE	1.12 mq
STRATO DI FONDAZIONE	2.35 mq
SOTTOFONDAZIONE	3.76 mq
MANUFATTI	
CANALETTA RILEVATO	0.09 mq
CORDOLO	0.03 mq

SEZIONE N. : 999
QT. PROGETTO : 322.912
DIST.PROG. : 24+552.409
DIST.PREC. : 8.115
DIST.SUCC. : 4.458

SEZIONE N. : 999
QT. PROGETTO : 322.845
DIST.PROG. : 24+539.121
DIST.PREC. : 8.033
DIST.SUCC. : 4.414

SCAVI E BONIFICHE	
SCOTICO	28.22 m
BONIFICA	28.33 mq
FOSSO (SEZ. OBBL.)	0.74 mq
RILEVATI	
RILEVATO	113.35 mq
TERRENO VEGETALE	4.55 mq
SOVRASTRUTTURA STRADALE	
STRATO DI USURA	0.47 mq
STRATO DI BINDER	0.69 mq
STRATO DI BASE	1.16 mq
STRATO DI FONDAZIONE	2.44 mq
SOTTOFONDAZIONE	3.87 mq
MANUFATTI	
CANALETTA RILEVATO	0.09 mq
CORDOLO	0.04 mq

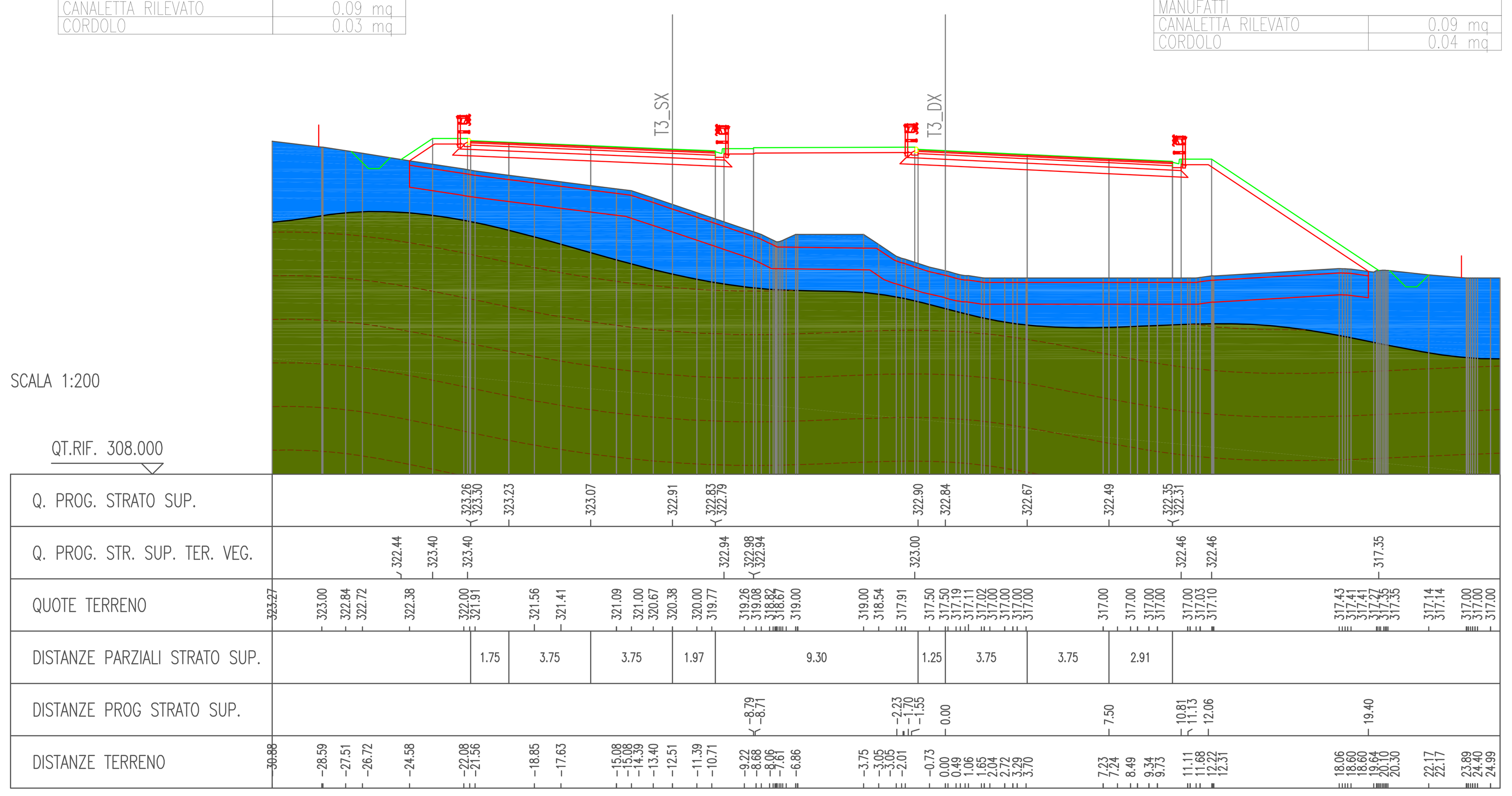

SCAVI E BONIFICHE	
SCOTICO	15.71 m
BONIFICA	15.72 mq
FOSSO (SEZ. OBBL.)	0.70 mq
RILEVATI	
RILEVATO	21.43 mq
TERRENO VEGETALE	1.30 mq
SOVRASTRUTTURA STRADALE	
STRATO DI USURA	0.45 mq
STRATO DI BINDER	0.68 mq
STRATO DI BASE	1.12 mq
STRATO DI FONDAZIONE	2.35 mq
SOTTOFONDAZIONE	3.73 mq
MANUFATTI	
CANALETTA RILEVATO	0.10 mq
CORDOLO	0.03 mq

SEZIONE N. : 1000-SP.1
QT. PROGETTO : 322.903
DIST.PROG. : 24+556.867
DIST.PREC. : 4.458
DIST.SUCC. : 4.011

SEZIONE N. : 1000
QT. PROGETTO : 322.835
DIST.PROG. : 24+543.535
DIST.PREC. : 4.414
DIST.SUCC. : 3.978

SCAVI E BONIFICHE	
SCOTICO	28.50 m
BONIFICA	28.50 mq
FOSSO (SEZ. OBBL.)	0.89 mq
RILEVATI	
RILEVATO	118.17 mq
TERRENO VEGETALE	4.66 mq
SOVRASTRUTTURA STRADALE	
STRATO DI USURA	0.46 mq
STRATO DI BINDER	0.70 mq
STRATO DI BASE	1.16 mq
STRATO DI FONDAZIONE	2.43 mq
SOTTOFONDAZIONE	3.84 mq
MANUFATTI	
CANALETTA RILEVATO	0.10 mq
CORDOLO	0.04 mq

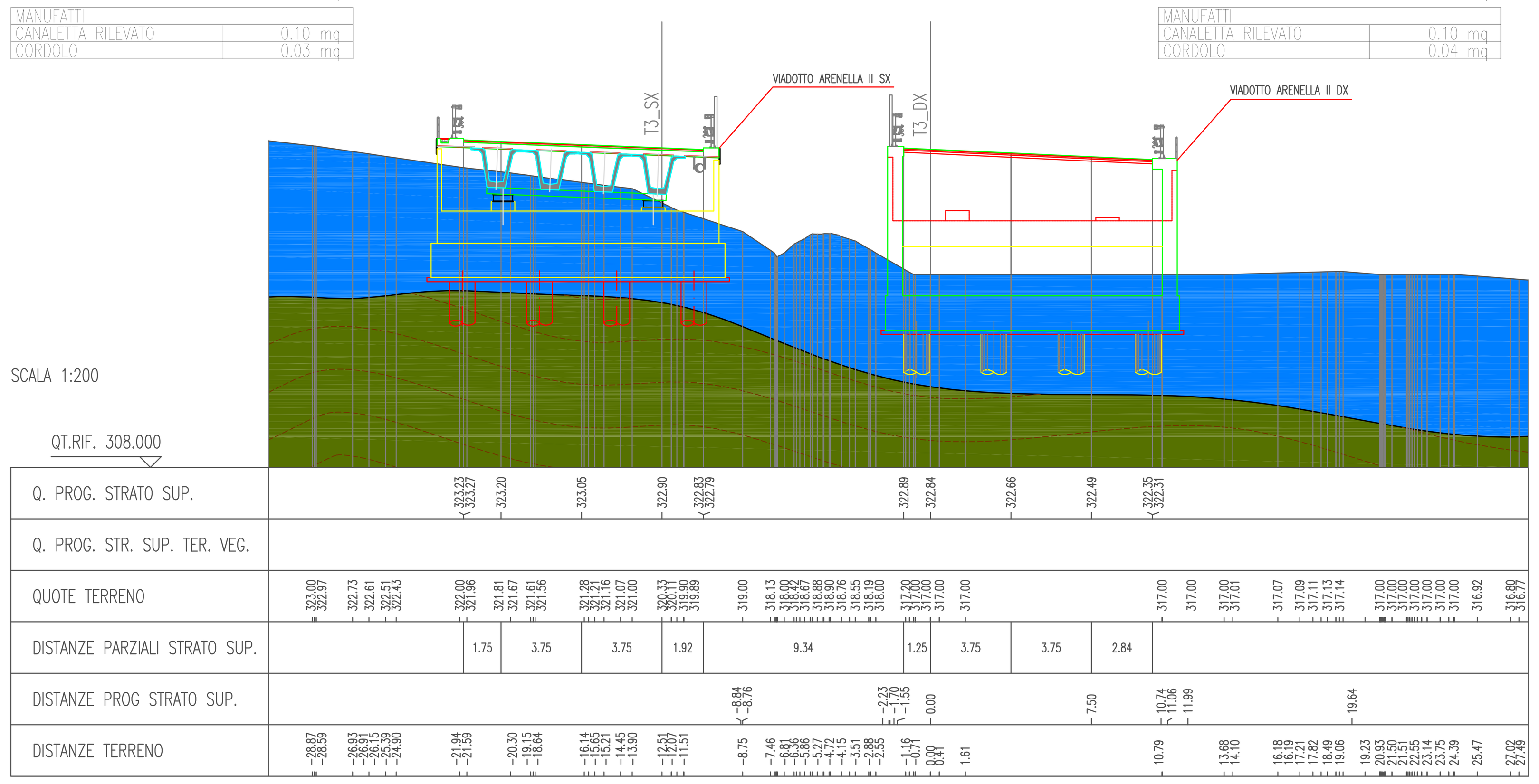

SEZIONE N. : 1001
QT. PROGETTO : 322.894
DIST.PROG. : 24+560.878
DIST.PREC. : 4.011
DIST.SUCC. : 3.606

SEZIONE N. : 1001-SP.1
QT. PROGETTO : 322.827
DIST.PROG. : 24+547.513
DIST.PREC. : 3.978
DIST.SUCC. : 3.575

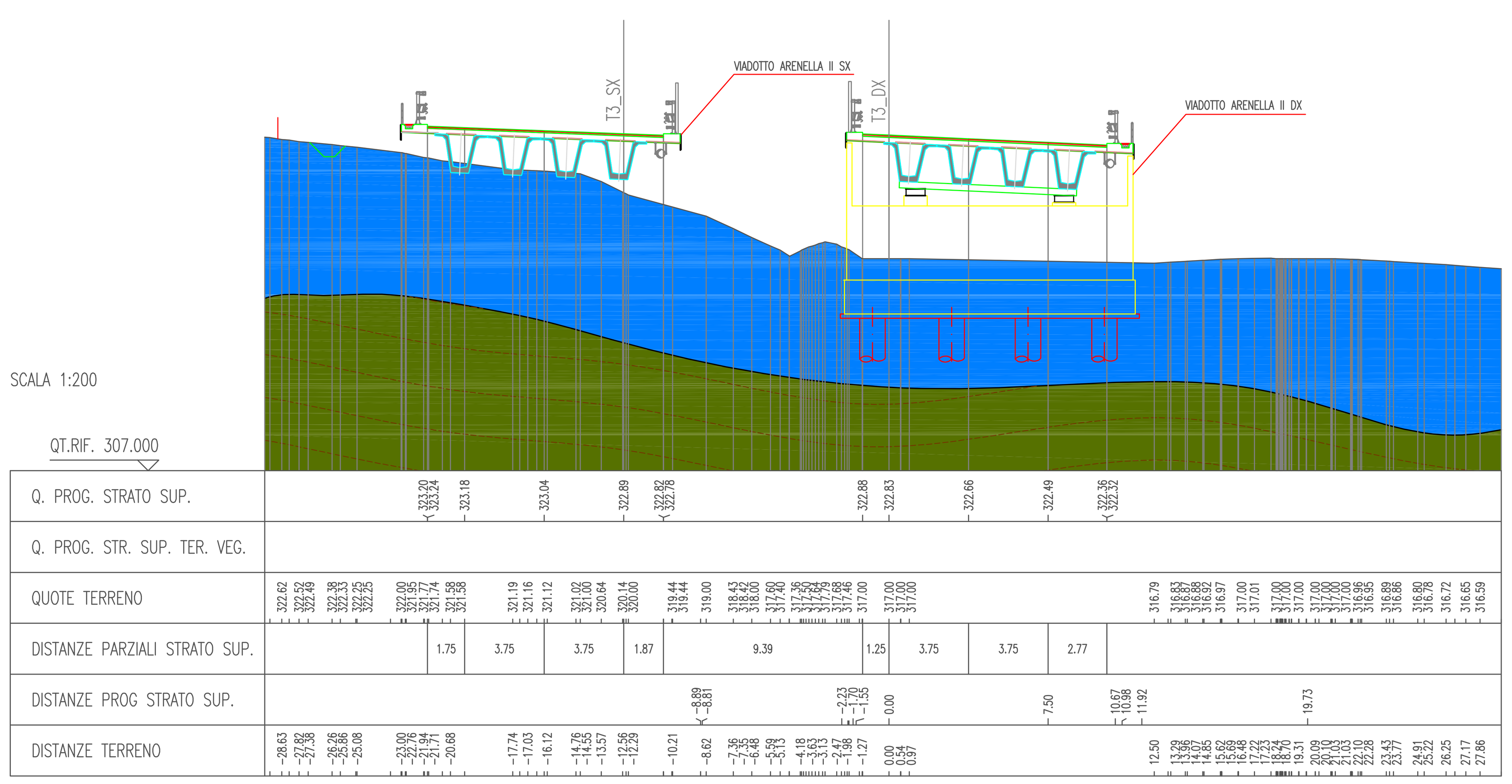

SCAVI E BONIFICHE	
SCOTICO	15.32 m
BONIFICA	15.34 mq
FOSSO (SEZ. OBBL.)	0.82 mq
RILEVATI	
RILEVATO	36.48 mq
TERRENO VEGETALE	1.49 mq
SOVRASTRUTTURA STRADALE	
STRATO DI USURA	0.42 mq
STRATO DI BINDER	0.64 mq
STRATO DI BASE	1.06 mq
STRATO DI FONDAZIONE	2.21 mq
SOTTOFONDAZIONE	3.52 mq
MANUFATTI	
CANALETTA RILEVATO	0.09 mq
CORDOLO	0.04 mq

SEZIONE N. : 1002-SP.2
QT. PROGETTO : 322.645
DIST.PROG. : 24+678.739
DIST.PREC. : 4.328
DIST.SUCC. : 4.587

SEZIONE N. : 1002
QT. PROGETTO : 322.580
DIST.PROG. : 24+665.039
DIST.PREC. : 4.328
DIST.SUCC. : 4.587

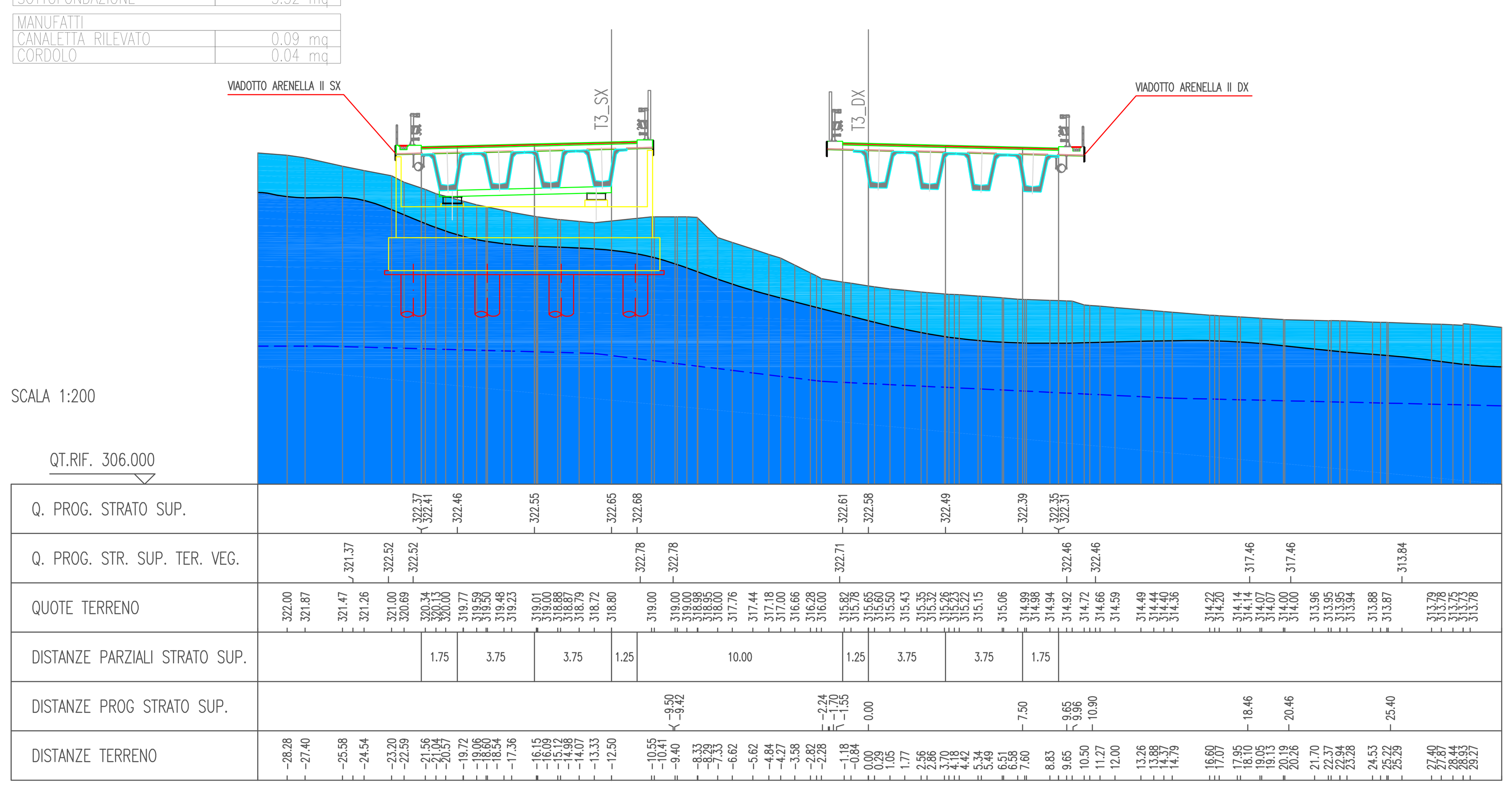

ANAS 1988
Ubicazione Sondaggi - Campagna geognostica Anas 1988

Fascia tettonizzata (15 - 20 m)
e linee di discontinuità
(Indagine sismica a riflessione)

SI23 (20 m)
2010
Ubicazione Sondaggi - Campagna geognostica 2006 - Fra parentesi è indicata la profondità raggiunta

S1 (30 m)
2010
Ubicazione Sondaggi - Campagna geognostica 2010 - Fra parentesi è indicata la profondità raggiunta

Campagna geognostica integrativa Fase 3 - 2011

SI27 (130 m)
Ubicazione Sondaggi - Campagna geognostica integrativa 2011 - Fra parentesi è indicata la profondità raggiunta

PZ2
Ubicazione Pozzi - Campagna geognostica integrativa 2011 - Fra parentesi è indicata la profondità raggiunta e la quota assoluta

SI23 (20 m)
2010
Ubicazione Sondaggi - Campagna geognostica integrativa 2010 - Fra parentesi è indicata la profondità raggiunta

SI23 (20 m)
2010
Ubicazione Sondaggi - Campagna geognostica integrativa 2011 - Fra parentesi è indicata la profondità raggiunta

Elementi tettonici

Thrust *(sovrascorrimenti)*

Faglia inversa *(sovrascorrimenti secondari)*
la freccia indica il verso del movimento
in tratteggio se presunta

Faglia diretta
in tratteggio se presunta

Piezometrica: livello di falda verificato da rilievo piezometrico

Piezometrica: livello di falda ipotizzato
In blu livello piezometrico (tetto della falda)
In azzurro letto della falda

Olocene

DT — (dt) **Detrito di falda**: deposito costituito da abbondanti frammenti lapidei a spigoli vivi, immersi in matrice terrosa e limo argillosa; *Terreni da poco coesivi a incoerenti*. (Recente)

A — (a) **Alluvioni attuali**: Depositi alluvionali limo-argillosi con frammenti lapidei arrotondati; *Terreni da poco coesivi a incoerenti*. (Attuale)

TF — (tf) **Alluvioni terrazzate**: Terrazzi fluviali di vario ordine, costituiti da ghiaie, sabbie e limi; *Terreni da poco coesivi a incoerenti*. (Olocene)

Pliocene inferiore - superiore

SLN — **Sabbie di Lannari**: sabbie fini di colore variabile tra il giallo, il bruno chiaro ed il rosso, con stratificazione irregolare e con intercalati banchi cementati, messi in buona evidenza da fenomeni di erosione selettiva (Sln), intercalazion a prevalenza argillosa.

GER, GERA — **Argille marnose di Geracello** (Ger): Si tratta di prevalentemente di argille marnose, talora siltose, dalla tipica colorazione grigio - azzurra con intercalazioni di sottili livelli siltosi. **Terreni prevalentemente coesivi**. Verso l'alto si osserva un progressivo aumento della frazione sabbiosa con passaggio graduale alle sabbie gialle della formazione sovrastante (GerA). Il passaggio è sempre graduale con parziali eteropie di facies. **Terreni prevalentemente incoerenti.**

Gruppo di Geracello

ENNB, ENNA, Alt* — **Formazione di Enna**: (EnnA) Argille e argille marnose di colore grigio-azzurro con modesti livelli sabbiosi cui si intercalano livelli di sabbie e sabbie argillose a luoghi debolmente cementate; ***Terreni prevalentemente coesivi***. (Pliocene medio-superiore). (EnnB) Calcareniti giallastre fossilifere (ostree e pecten) a laminazione incrociata, sabbie, biocalcareniti; ***Terreni detritici a cementazione variabile***. (Pleistocene inferiore)
Alt* porzione alterata di superficie

F.ne di Enna

TRBA, TRBc, TRB, Alt* — (Trb) **Trubi**: Calcari marnosi e marne calcaree biancastre, fratturate superficialmente, in tratteggio se alterato in superficie; *Terreni prevalentemente lapidei molto teneri*. Intercalazioni di Brecce argillose (TrbA), a struttura caotica, con trovanti gessosi, calcari evaporitici e argille varicolori, quando in affioramento si presentano talvolta alterate (ABa); ***Terreni prevalentemente coesivi***. In perforazione i Calcari Marnosi (Trb), presentano livelli litoidi di colore bianco crema a globigerina intercalati lateralmente e verticalmente a livelli di marne e marne calcaree provenienti dall'erosione e risedimentazione dello stesso litotipo; **Terreni prevalentemente coesivi**. Porzione calcareo - marnosa (TrbC) (Pliocene inferiore)
Alt* porzione alterata di superficie

Miocene — Messiniano

GTL3 — (Gtl3) **Formazione di Pasquasia**, sequenza di marne, marne argillose e argille marnose grigiastre alternate a livelli sabbiosi. Le argille spesso presentano fitte intercalazioni di lamine gessose alternate a gessareniti, torbiditi gessose e gesso balatino; ***Terreni prevalentemente coesivi***. (Gessi II Ciclo. Messiniano superiore)

F.ne Pasquasia

GTL2 — (Gtl2) **Membro selenitico**: gessi macrocristallini, stratificati, in banchi di spessore da 25 cm a 1 m circa, talora fratturati e carsificati; *Terreni prevalentemente lapidei*. Intercalazioni di Argille gessose (Mag), a contenuto sabbioso, inglobanti blocchi gessosi; ***Terreni prevalentemente coesivi***. (Gessi I Ciclo)

GTL1 — (Gtl1) **Membro Calcare di Base:** calcari evaporitici a struttura massiva, disposti in grossi banchi talora fratturati e debolmente carsificati; in sezione presentano partimenti marnosi e terrosi di pochi decimetri che rappresentano temporanee variazioni dell'ambiente deposizionale. ***Terreni prevalentemente lapidei***. (Calcare di base. Messiniano superiore)

F.ne Cattolica

TPL — (Tpl) **Tripoli**: marne e diatomiti, sottilmente laminate e fissili di colore bianco candido. In affioramento, la scarsa consistenza del litotipo, determina una abbondante coltre superficiale di erosione . ***Terreni friabili, molto teneri***. (Messiniano Inf.)

Gruppo della Gessoso - Solfifera

Tortoniano

TRVA, TRVB, TRV, Alt* — (**Trv**) Marne argillose e argille marnose; **Terreni prevalentemente coesivi**. (TrvA) Calciruditi e calcareniti generalmente ben stratificate in grossi banchi; **Terreni prevalentemente lapidei**. (Trv**B**) Brecce argillose e argille brecciate grigio-azzurre con inclusioni adi Argille Varicolori (AV) e Flysh Numidico. Il litotipo presenta generalmente una porzione superficiale alterata costituita da argille e limo argilloso-sabbioso; (Alt) livelli alterati di superficie. **Terreni coesivi.** (Tortoniano)
Alt* porzione alterata di superficie

F.ne Terravecchia Tortoniano

Cretacico - Miocene inf.

FYN4 — (FYN4) **Flysch Numidico:** Alternanza di argille e argille siltose brunastre, alternate a quarzareniti torbiditiche giallastre. **Terreni prevalentemente coesivi**.

Unità di Nicosia

AV — (AV) **Argille Variegate**: argille di vari colori, fortemente tettonizzate ed a giacitura caotica con intercalate calcilutiti, calcareniti e radiolariti rossastre. La sequenza pelitica rappresenta un chiaro *melange* tettonico ed ingloba esotici di varie formazioni. **Terreni coesivi.**

ANAS S.p.A.
DIREZIONE CENTRALE PROGRAMMAZIONE PROGETTAZIONE

PA 12/09
CORRIDOIO PLURIMODALE TIRRENICO - NORD EUROPA
ITINERARIO AGRIGENTO - CALTANISSETTA - A19
S.S. N° 640 "DI PORTO EMPEDOCLE"
AMMODERNAMENTO E ADEGUAMENTO ALLA CAT. B DEL D.M. 5.11.2001
Dal km 44+000 allo svincolo con l'A19

PROGETTO ESECUTIVO

Contraente Generale: Empedocle 2 s.c.p.a

GEOLOGIA E IDOGEOLOGIA
GEOLOGIA
Sezioni geologiche Viadotti
Sezioni geologiche Viadotto Arenella II - Tav. 1/2

Codice Unico Progetto (CUP) : F91B09000070001
Codice Elaborato:
PA12_09 - E 0 0 0 G E 2 0 8 G I 1 2 Z W 9 0 2 1 B — Scala: 1:200

REV.	DATA	DESCRIZIONE	REDATTO	VERIFICATO	APPROVATO	AUTORIZZATO
F						
E						
D						
C						
B	Luglio 2011	Revisione a seguito di incontri con il Committente	G. NICOLETTI	M.D'ANGELO	M. LITI	P. PAGLINI
A	Aprile 2011		G. NICOLETTI	M.D'ANGELO	M. LITI	P. PAGLINI

Responsabile del procedimento: Ing. MAURIZIO ARAMINI

Il Progettista: Dott. Ing. GIAN LUCA MENCHINI — ORDINE DEGLI INGEGNERI DI FIRENZE N° 4533
Il Consulente Specialista: ORDINE DEGLI INGEGNERI della Provincia di TARANTO — Dott. Ing. CAPOCCHI Riccardo N° 1827
Il Geologo: ORDINE REGIONALE DEI GEOLOGI DI SICILIA — Dott. Geol. D'ANGELO MAURIZIO N. 1607
Il Coordinatore per la sicurezza in fase di progetto: Dott. Ing. ALESSANDRO SALVAGO de GENNARO — ORDINE INGEGNERI ROMA N° 14853
Il Direttore dei lavori: Dott. Ing. PEPPINO MARASCIO — ORDINE INGEGNERI ROMA N° 14447