




PLANIMETRIA SEZIONI
RIO BACCH'E LINNA (VALLE) 40 - 43

PLANIMETRIA SEZIONI CANALE 19 - 40

PLANIMETRIA SEZIONI
RIO BACCH'E LINNA (MONTE) 1 - 19

LEGENDA

-  SISTEMAZIONE SALTO IDRAULICO CON GABBIONI E MATERASSI RENO
-  PARTI CANALE CON SPONDE INERBITE
-  PARTI CANALE CON SPONDE RIVESTITE DI MATERASSI RENO

PROGETTO DI DISMISSIONE
DELLA DIGA DI PERDU MULAS
SUL RIO BACCH'E LINNA
SARROCH (CA)

PROGETTO PRELIMINARE

COMMITTENTI: Vincenzo Manca di Villahermosa
Carlo Manca di Villahermosa
Simone Manca di Villahermosa
William Manca di Villahermosa
Armando Manca di Villahermosa
Michele Manca di Villahermosa

Ing. Gianni Lai
Via Copernico, 4
09131 Cagliari
Tel: +39 3389964260
e-mail: g.lai@procal.it

IL TECNICO: Dott. Ing. GIANNI LAI

DATA:
Maggio 2019

PROTOCOLLO:

PLANIMETRIA CANALE
CON SEZIONI

TAVOLA:
3

AGGIORNAMENTI: 09-2020
SCALA: 1: 500

