






LEGENDA

- - - - - Limite Piano Regolatore Portuale
- - - - - Limite circoscrizione Demaniale Marittima di competenza dell' Autorità Portuale di Civitavecchia, Fiumicino e Gaeta
- - - - - Sea Line interferente





AUTORITÀ DI SISTEMA PORTUALE DEL MAR TIRRENO CENTRO - SETTENTRIONALE
CIVITAVECCHIA



PIANO REGOLATORE DEL NUOVO PORTO COMMERCIALE DI FIUMICINO

PROPOSTA DI ADEGUAMENTO TECNICO FUNZIONALE
(ai sensi dell'art.5, comma 5 della L. n°84 del 28/01/1994 e ss.mm.ii)

Comittente
Il Presidente
Avv. Francesco Maria Di Majo
Il Segretario generale
Dott.ssa Roberta Maci
Il Responsabile del procedimento
Ing. Maurizio Marini
Il Coordinatore generale
Ing. Giuseppe Sotinas
Titolo elaborato



Planimetria stato dei luoghi
con correlata documentazione fotografica

Elaborato A.2202.12 ATF EG		Approvato
EG 02		
Scala 1:5.000		Revisione
Data Settembre 2017		
Preparato	Controllato	

Coordinate Cartografiche UTM - WGS84 - ETRF89 Fuso 33