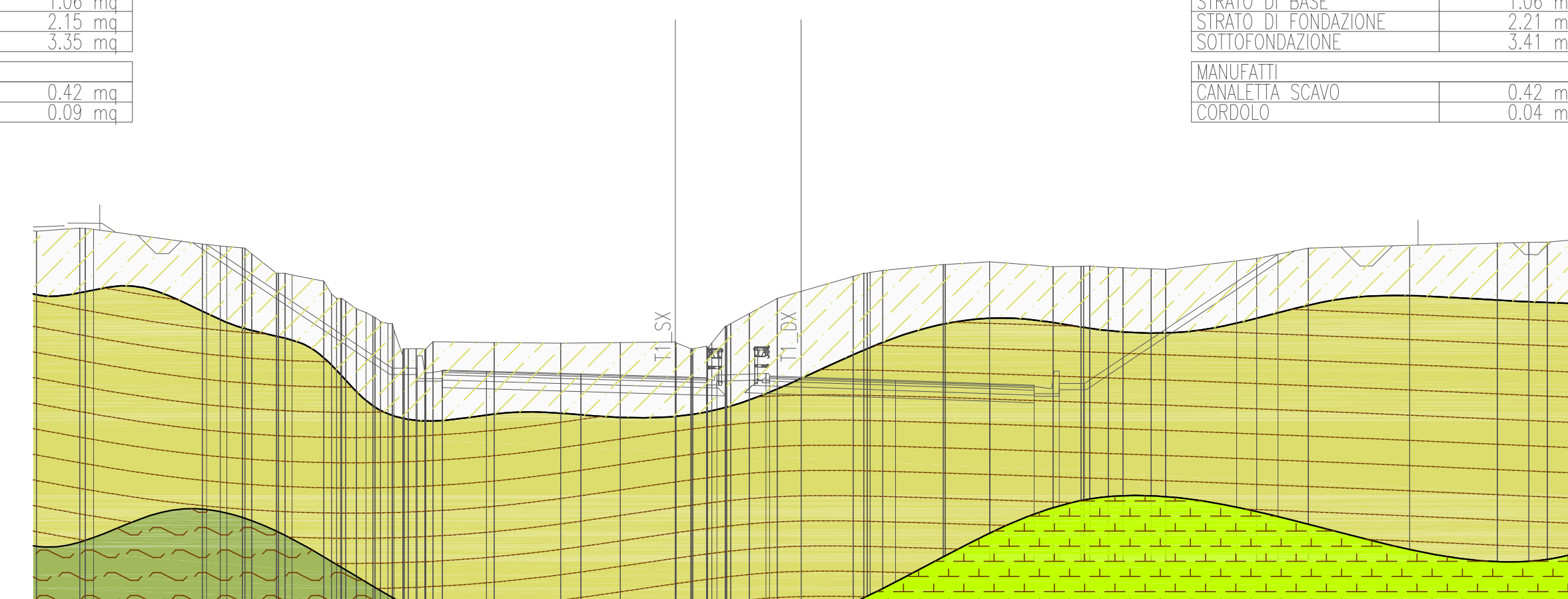


SCAVI E BONIFICHE	
STEREO	69,44 mq
BONIFICA	0,00 mq
FOSSO (SEZ. OBBL.)	1,34 mq
RILEVATI	
TERRENO VEGETALE	2,76 mq
SOVRASTRUTTURA STRADALE	
STRATO DI USURA	0,42 mq
STRATO DI USURA	0,64 mq
STRATO DI BINDER	0,64 mq
STRATO DI BASE	1,06 mq
STRATO DI FONDAZIONE	2,71 mq
SOTTOFONDAZIONE	3,54 mq
MANUFATTI	
CANALITTA SCAVO	0,42 mq
CANALITTA RILEVATO	0,04 mq

SEZIONE N.: 313
 QT. PROGETTO : 436.890
 DIST.PROG. : 6+542.135
 DIST.PREC. : 20,041
 DIST.SUCC. : 20,031

SEZIONE N.: 313
 QT. PROGETTO : 436.876
 DIST.PROG. : 6+540.000
 DIST.PREC. : 20,000
 DIST.SUCC. : 20,000

SCAVI E BONIFICHE	
STEREO	89,06 mq
BONIFICA	0,00 mq
FOSSO (SEZ. OBBL.)	1,00 mq
RILEVATI	
TERRENO VEGETALE	3,09 mq
SOVRASTRUTTURA STRADALE	
STRATO DI USURA	0,42 mq
STRATO DI USURA	0,64 mq
STRATO DI BINDER	0,64 mq
STRATO DI BASE	1,06 mq
STRATO DI FONDAZIONE	2,71 mq
SOTTOFONDAZIONE	3,49 mq
MANUFATTI	
CANALITTA SCAVO	0,42 mq
CORDOLO	0,04 mq



SCALA 1:200

QT. REF. 428,000

Q. PROG. STRATO SUP.	Q. PROG. STR. SUP. TER. VEG.	QUOTE TERRENO	DISTANZE PARZIALI STRATO SUP.	DISTANZE PROG STRATO SUP.	DISTANZE TERRENO
428,000	428,000	428,000			
427,900	427,900	427,900			
427,800	427,800	427,800			
427,700	427,700	427,700			
427,600	427,600	427,600			
427,500	427,500	427,500			
427,400	427,400	427,400			
427,300	427,300	427,300			
427,200	427,200	427,200			
427,100	427,100	427,100			
427,000	427,000	427,000			
426,900	426,900	426,900			
426,800	426,800	426,800			
426,700	426,700	426,700			
426,600	426,600	426,600			
426,500	426,500	426,500			
426,400	426,400	426,400			
426,300	426,300	426,300			
426,200	426,200	426,200			
426,100	426,100	426,100			
426,000	426,000	426,000			
425,900	425,900	425,900			
425,800	425,800	425,800			
425,700	425,700	425,700			
425,600	425,600	425,600			
425,500	425,500	425,500			
425,400	425,400	425,400			
425,300	425,300	425,300			
425,200	425,200	425,200			
425,100	425,100	425,100			
425,000	425,000	425,000			

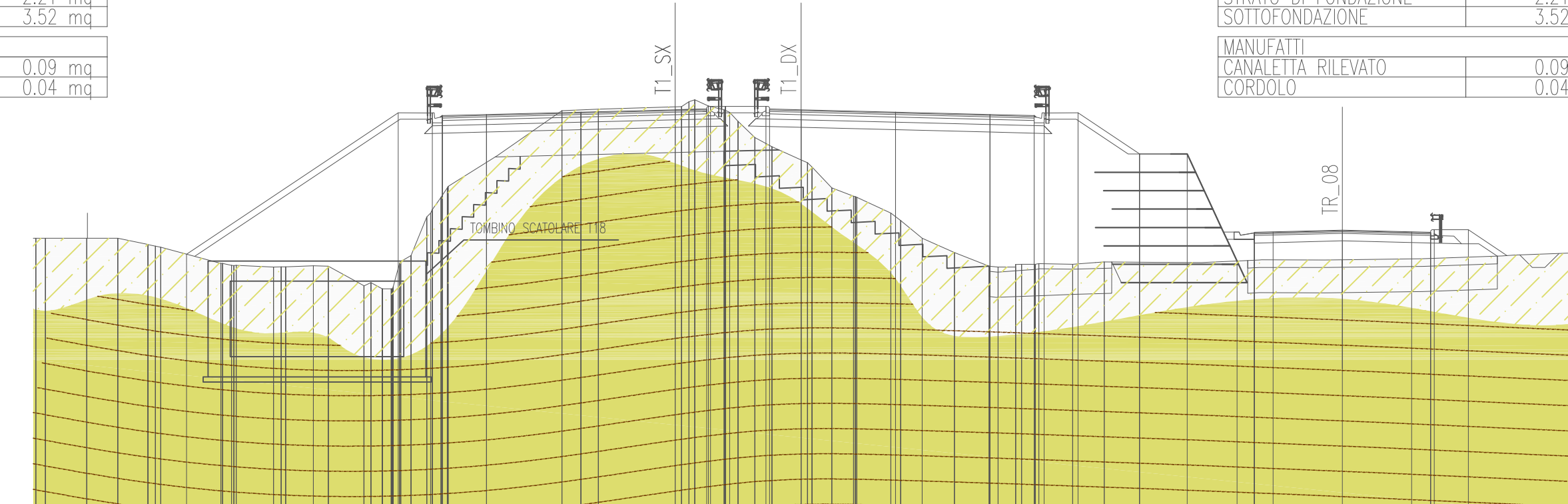
SCAVI E BONIFICHE	
STEREO	5,70 mq
SCAVO	6,49 mq
BONIFICA	11,59 mq
GRADONI SCAVO	8,84 mq
GRADONI SCAVO	8,77 mq
RILEVATI	
TERRENO VEGETALE	38,16 mq
TERRENO VEGETALE	3,34 mq
SOVRASTRUTTURA STRADALE	
STRATO DI USURA	0,42 mq
STRATO DI BINDER	0,64 mq
STRATO DI BASE	1,06 mq
STRATO DI FONDAZIONE	2,71 mq
SOTTOFONDAZIONE	3,52 mq
MANUFATTI	
CANALITTA RILEVATO	0,09 mq
CORDOLO	0,04 mq

SEZIONE N.: 337
 QT. PROGETTO : 424.104
 DIST.PROG. : 7+002.197
 DIST.PREC. : 20,000
 DIST.SUCC. : 20,000

SEZIONE N.: 337
 QT. PROGETTO : 424.104
 DIST.PROG. : 7+000.000
 DIST.PREC. : 20,000
 DIST.SUCC. : 20,000

SEZIONE N.: 300-AP
 QT. PROGETTO : 419.328
 DIST.PROG. : 7+916.476
 DIST.PREC. : 6,476
 DIST.SUCC. : 3,524

SCAVI E BONIFICHE	
STEREO	4,85 mq
BONIFICA	6,52 mq
SBANCAMENTO	4,12 mq
SCAVO A GRADONI	10,48 mq
GRADONI SCAVO	8,10 mq
RILEVATI	
TERRENO VEGETALE	72,11 mq
TERRENO VEGETALE	1,44 mq
SOVRASTRUTTURA STRADALE	
STRATO DI USURA	0,42 mq
STRATO DI BINDER	0,64 mq
STRATO DI BASE	1,06 mq
STRATO DI FONDAZIONE	2,71 mq
SOTTOFONDAZIONE	3,52 mq
MANUFATTI	
CANALITTA RILEVATO	0,09 mq
CORDOLO	0,04 mq



SCALA 1:200

QT. REF. 408,000

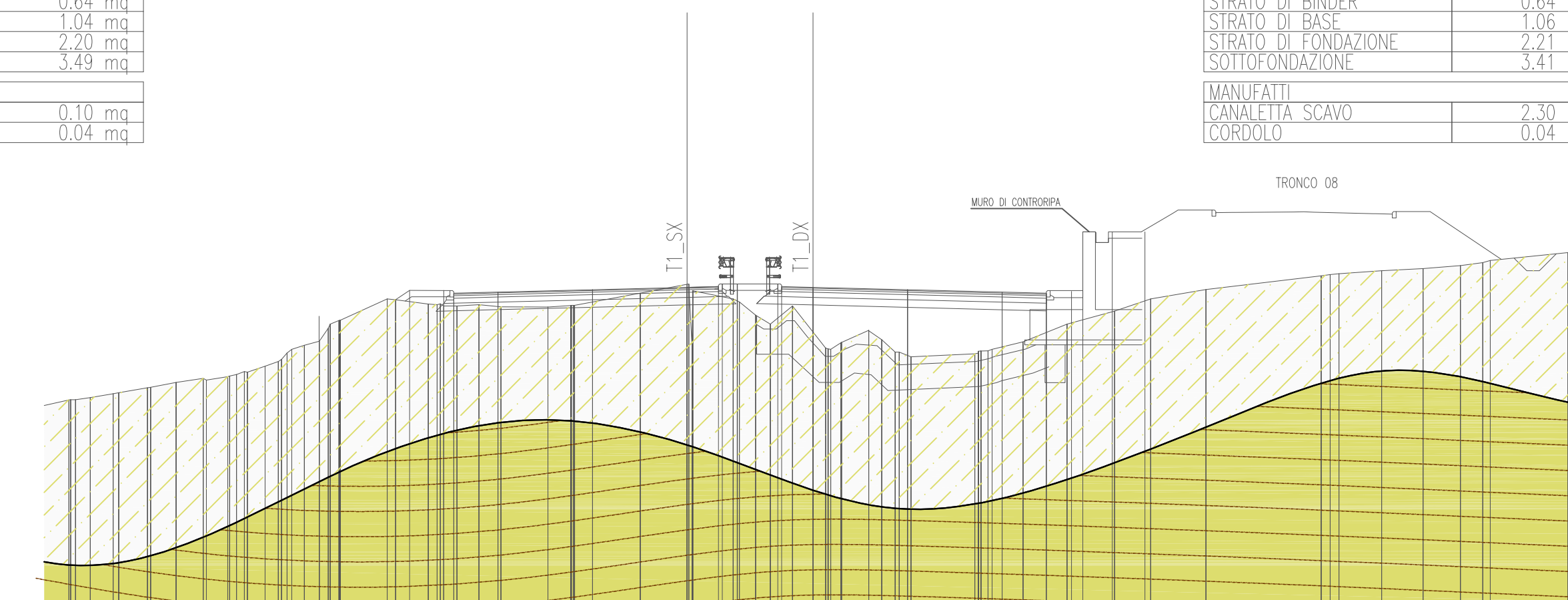
Q. PROG. STRATO SUP.	Q. PROG. STR. SUP. TER. VEG.	QUOTE TERRENO	DISTANZE PARZIALI STRATO SUP.	DISTANZE PROG STRATO SUP.	DISTANZE TERRENO
408,000	408,000	408,000			
407,900	407,900	407,900			
407,800	407,800	407,800			
407,700	407,700	407,700			
407,600	407,600	407,600			
407,500	407,500	407,500			
407,400	407,400	407,400			
407,300	407,300	407,300			
407,200	407,200	407,200			
407,100	407,100	407,100			
407,000	407,000	407,000			
406,900	406,900	406,900			
406,800	406,800	406,800			
406,700	406,700	406,700			
406,600	406,600	406,600			
406,500	406,500	406,500			
406,400	406,400	406,400			
406,300	406,300	406,300			
406,200	406,200	406,200			
406,100	406,100	406,100			
406,000	406,000	406,000			
405,900	405,900	405,900			
405,800	405,800	405,800			
405,700	405,700	405,700			
405,600	405,600	405,600			
405,500	405,500	405,500			
405,400	405,400	405,400			
405,300	405,300	405,300			
405,200	405,200	405,200			
405,100	405,100	405,100			
405,000	405,000	405,000			

SCAVI E BONIFICHE	
STEREO	6,82 mq
BONIFICA	0,00 mq
FOSSO (SEZ. OBBL.)	0,30 mq
RILEVATI	
TERRENO VEGETALE	1,92 mq
TERRENO VEGETALE	0,76 mq
SOVRASTRUTTURA STRADALE	
STRATO DI USURA	0,42 mq
STRATO DI USURA	0,64 mq
STRATO DI BINDER	0,64 mq
STRATO DI BASE	1,06 mq
STRATO DI FONDAZIONE	2,71 mq
SOTTOFONDAZIONE	3,49 mq
MANUFATTI	
CANALITTA RILEVATO	0,10 mq
CORDOLO	0,04 mq

SEZIONE N.: 326
 QT. PROGETTO : 431.460
 DIST.PROG. : 6+782.197
 DIST.PREC. : 20,000
 DIST.SUCC. : 20,000

SEZIONE N.: 326
 QT. PROGETTO : 431.460
 DIST.PROG. : 6+780.000
 DIST.PREC. : 20,000
 DIST.SUCC. : 20,000

SCAVI E BONIFICHE	
STEREO	11,56 mq
BONIFICA	11,56 mq
RILEVATI	
TERRENO VEGETALE	34,84 mq
TERRENO VEGETALE	0,96 mq
SOVRASTRUTTURA STRADALE	
STRATO DI USURA	0,42 mq
STRATO DI USURA	0,64 mq
STRATO DI BINDER	0,64 mq
STRATO DI BASE	1,06 mq
STRATO DI FONDAZIONE	2,71 mq
SOTTOFONDAZIONE	3,41 mq
MANUFATTI	
CANALITTA SCAVO	2,10 mq
CORDOLO	0,04 mq



SCALA 1:200

QT. REF. 419,000

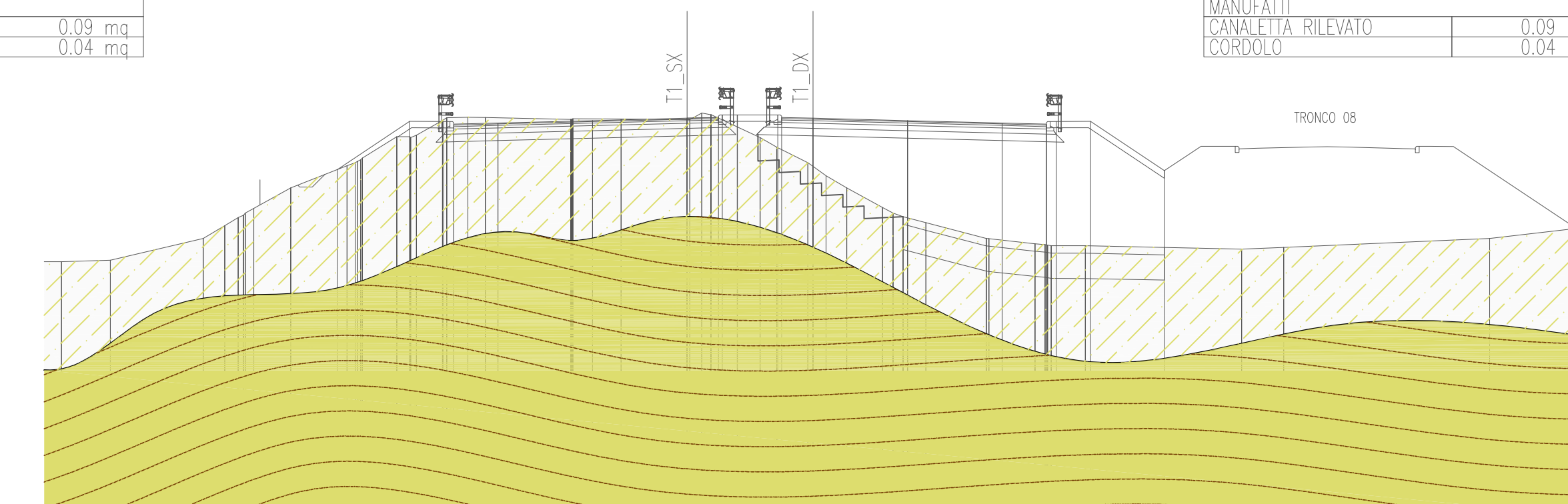
Q. PROG. STRATO SUP.	Q. PROG. STR. SUP. TER. VEG.	QUOTE TERRENO	DISTANZE PARZIALI STRATO SUP.	DISTANZE PROG STRATO SUP.	DISTANZE TERRENO
419,000	419,000	419,000			
418,900	418,900	418,900			
418,800	418,800	418,800			
418,700	418,700	418,700			
418,600	418,600	418,600			
418,500	418,500	418,500			
418,400	418,400	418,400			
418,300	418,300	418,300			
418,200	418,200	418,200			
418,100	418,100	418,100			
418,000	418,000	418,000			
417,900	417,900	417,900			
417,800	417,800	417,800			
417,700	417,700	417,700			
417,600	417,600	417,600			
417,500	417,500	417,500			
417,400	417,400	417,400			
417,300	417,300	417,300			
417,200	417,200	417,200			
417,100	417,100	417,100			
417,000	417,000	417,000			
416,900	416,900	416,900			
416,800	416,800	416,800			
416,700	416,700	416,700			
416,600	416,600	416,600			
416,500	416,500	416,500			
416,400	416,400	416,400			
416,300	416,300	416,300			
416,200	416,200	416,200			
416,100	416,100	416,100			
416,000	416,000	416,000			
415,900	415,900	415,900			
415,800	415,800	415,800			
415,700	415,700	415,700			
415,600	415,600	415,600			
415,500	415,500	415,500			
415,400	415,400	415,400			
415,300	415,300	415,300			
415,200	415,200	415,200			
415,100	415,100	415,100			
415,000	415,000	415,000			

SCAVI E BONIFICHE	
STEREO	18,42 mq
BONIFICA	0,00 mq
FOSSO (SEZ. OBBL.)	0,36 mq
RILEVATI	
TERRENO VEGETALE	0,56 mq
TERRENO VEGETALE	0,85 mq
SOVRASTRUTTURA STRADALE	
STRATO DI USURA	0,42 mq
STRATO DI BINDER	0,64 mq
STRATO DI BASE	1,06 mq
STRATO DI FONDAZIONE	2,71 mq
SOTTOFONDAZIONE	3,49 mq
MANUFATTI	
CANALITTA RILEVATO	0,09 mq
CORDOLO	0,04 mq

SEZIONE N.: 331
 QT. PROGETTO : 427.767
 DIST.PROG. : 6+882.197
 DIST.PREC. : 20,000
 DIST.SUCC. : 20,000

SEZIONE N.: 331
 QT. PROGETTO : 427.767
 DIST.PROG. : 6+880.000
 DIST.PREC. : 20,000
 DIST.SUCC. : 20,000

SCAVI E BONIFICHE	
STEREO	18,95 mq
BONIFICA	16,34 mq
SCAVO A GRADONI	9,31 mq
RILEVATI	
TERRENO VEGETALE	50,00 mq
TERRENO VEGETALE	1,76 mq
SOVRASTRUTTURA STRADALE	
STRATO DI USURA	0,42 mq
STRATO DI BINDER	0,64 mq
STRATO DI BASE	1,06 mq
STRATO DI FONDAZIONE	2,71 mq
SOTTOFONDAZIONE	3,58 mq
MANUFATTI	
CANALITTA RILEVATO	0,09 mq
CORDOLO	0,04 mq



SCALA 1:200

QT. REF. 412,000

Q. PROG. STRATO SUP.	Q. PROG. STR. SUP. TER. VEG.	QUOTE TERRENO	DISTANZE PARZIALI STRATO SUP.	DISTANZE PROG STRATO SUP.	DISTANZE TERRENO
412,000	412,000	412,000			
411,900	411,900	411,900			
411,800	411,800	411,800			
411,700	411,700	411,700			
411,600	411,600	411,600			
411,500	411,500	411,500			
411,400	411,400	411,400			
411,300	411,300	411,300			
411,200	411,200	411,200			
411,100	411,100	411,100			
411,000	411,000	411,000			
410,900	410,900	410,900			
410,800	410,800	410,800			
410,700	410,700	410,700			
410,600	410,600	410,600			
410,500	410,500	410,500			
410,400	410,400	410,400			
410,300	410,300	410,300			
410,200					