SCAVI E BONIFICHE	
STERRO	39,28 mq
BONIFICA	10,66 mq
FOSSO (SEZ. OBBL.)	0,82 mq
RILEVATI	
RILEVATO	1,93 mq
TERRENO VEGETALE	5,45 mq
SOVRASTRUTTURA STRADALE	
STRATO DI USURA	0,42 mq
STRATO DI BINDER	0,64 mq
STRATO DI BASE	1,04 mq
STRATO DI FONDAZIONE	2,15 mq
SOTTOFONDAZIONE	3,32 mq
MANUFATTI	
CANALETTA SCAVO	0,42 mq
CORDOLO	0,04 mq

SEZIONE N. : 863
QT. PROGETTO : 383.193
DIST.PROG. : 21+898.316
DIST.PREC. : 20.000
DIST.SUCC. : 20.000

SEZIONE N. : 863
QT. PROGETTO : 383.193
DIST.PROG. : 21+891.088
DIST.PREC. : 20.000
DIST.SUCC. : 20.000

SCAVI E BONIFICHE	
STERRO	4,42 mq
BONIFICA	11,45 mq
FOSSO (SEZ. OBBL.)	0,87 mq
RILEVATI	
RILEVATO	1,39 mq
TERRENO VEGETALE	0,89 mq
SOVRASTRUTTURA STRADALE	
STRATO DI USURA	0,42 mq
STRATO DI BINDER	0,64 mq
STRATO DI BASE	1,06 mq
STRATO DI FONDAZIONE	2,26 mq
SOTTOFONDAZIONE	3,58 mq
MANUFATTI	
CANALETTA RILEVATO	0,09 mq
CORDOLO	0,04 mq

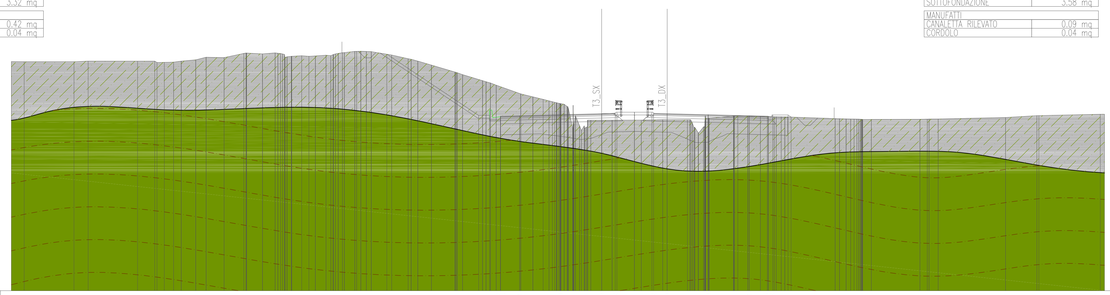

SCALA 1:200

QT.RIF. 367.000

SCAVI E BONIFICHE	
STERRO	47,18 mq
BONIFICA	11,18 mq
FOSSO (SEZ. OBBL.)	0,87 mq
RILEVATI	
TERRENO VEGETALE	1,56 mq
SOVRASTRUTTURA STRADALE	
STRATO DI USURA	0,42 mq
STRATO DI BINDER	0,63 mq
STRATO DI BASE	1,04 mq
STRATO DI FONDAZIONE	2,15 mq
SOTTOFONDAZIONE	3,31 mq
MANUFATTI	
CANALETTA SCAVO	0,30 mq
CORDOLO	0,04 mq
DIFESA IDRAULICA	
RIVESTIMENTO	3,00 m

SEZIONE N. : 899
QT. PROGETTO : 359.264
DIST.PROG. : 22+575.209
DIST.PREC. : 19.843
DIST.SUCC. : 19.842

SEZIONE N. : 899
QT. PROGETTO : 359.262
DIST.PROG. : 22+571.088
DIST.PREC. : 20.000
DIST.SUCC. : 20.000

SCAVI E BONIFICHE	
STERRO	1,66 mq
SCOTICO	22,71 m
BONIFICA	25,12 mq
FOSSO (SEZ. OBBL.)	0,44 mq
RILEVATI	
RILEVATO	28,04 mq
TERRENO VEGETALE	3,96 mq
SOVRASTRUTTURA STRADALE	
STRATO DI USURA	0,45 mq
STRATO DI BINDER	0,68 mq
STRATO DI BASE	1,13 mq
STRATO DI FONDAZIONE	2,38 mq
SOTTOFONDAZIONE	3,73 mq
MANUFATTI	
CANALETTA RILEVATO	0,09 mq
CORDOLO	0,03 mq

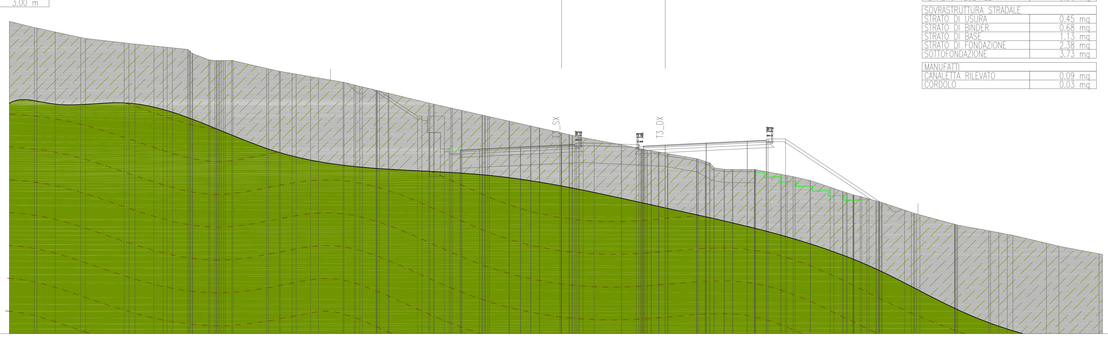

SCALA 1:200

QT.RIF. 342.000

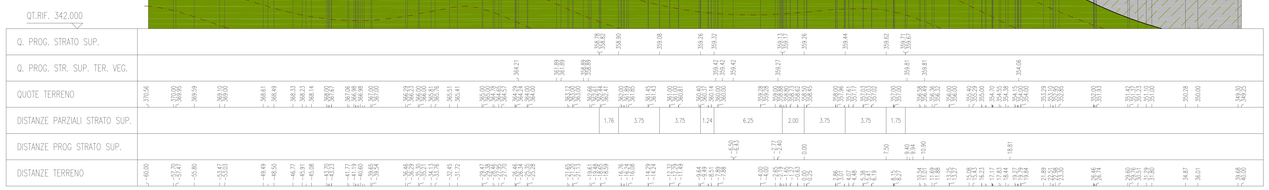

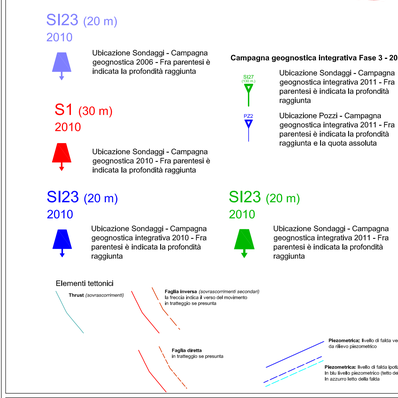

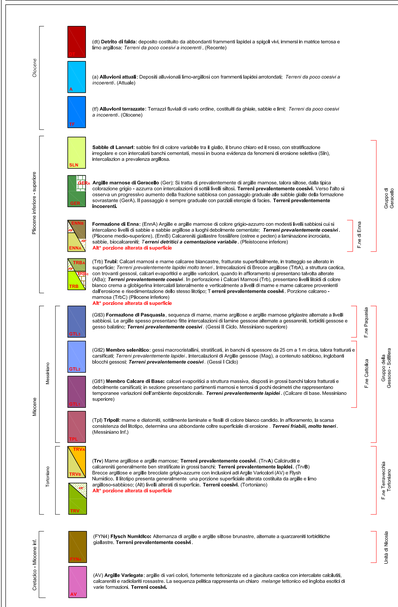

ANAS S.p.A.
DIREZIONE CENTRALE PROGRAMMAZIONE PROGETTAZIONE

PA 12/09
CORRIDOIO PLURIMODALE TIRRENICO - NORD EUROPA
ITINERARIO AGRIGENTO - CALTANISSETTA - A19
S.S. N° 640 "DI PORTO EMPEDOCLE"
AMMODERNAMENTO E ADEGUAMENTO ALLA CAT. B DEL D.M. 5.11.2001
Dal km 44+000 allo svincolo con l'A19

PROGETTO ESECUTIVO

Contraente Generale: Empedocle s.c.p.a.

GEOLOGIA E IDROGEOLOGIA
GEOLOGIA

Sezioni geologiche - Tav. 18/21

Codice Unico Progetto (CUP) : F91B09000070001
Codice Elaborato:
PA12_09 - E 0 0 0 G E 2 0 8 G I 0 2 Z W 9 0 2 7 A — Scala: 1:200

REV.	DATA	DESCRIZIONE	REDATTO	VERIFICATO	APPROVATO	AUTORIZZATO
F						
E						
D						
C						
B						
A	Aprile 2011	EMISSIONE	M. D'ANGELO	A.TURSO	M. LITI	P. PAGLINI

Responsabile del procedimento: Ing. MAURIZIO LITI

Il Progettista: Dott. Ing. GIAN LUCA MELONI — Ordine degli Ingegneri di Firenze N° 4533

Il Consulente: Dott. Ing. A. TURSO Adriano — Ordine Ingegneri Palermo n° 5400

Dott. Geol. D'ANGELO MAURIZIO — Collegio Regionale dei Geologi della Sicilia N. 167

Il Coordinatore per la sicurezza in fase di progetto: Dott. Ing. ALESSANDRO SALVATI — Ordine Ingegneri Roma n° 14853

Il Direttore dei lavori: Dott. Ing. PEPPINO IMPROTA — Ordine Ingegneri Roma n° 14442