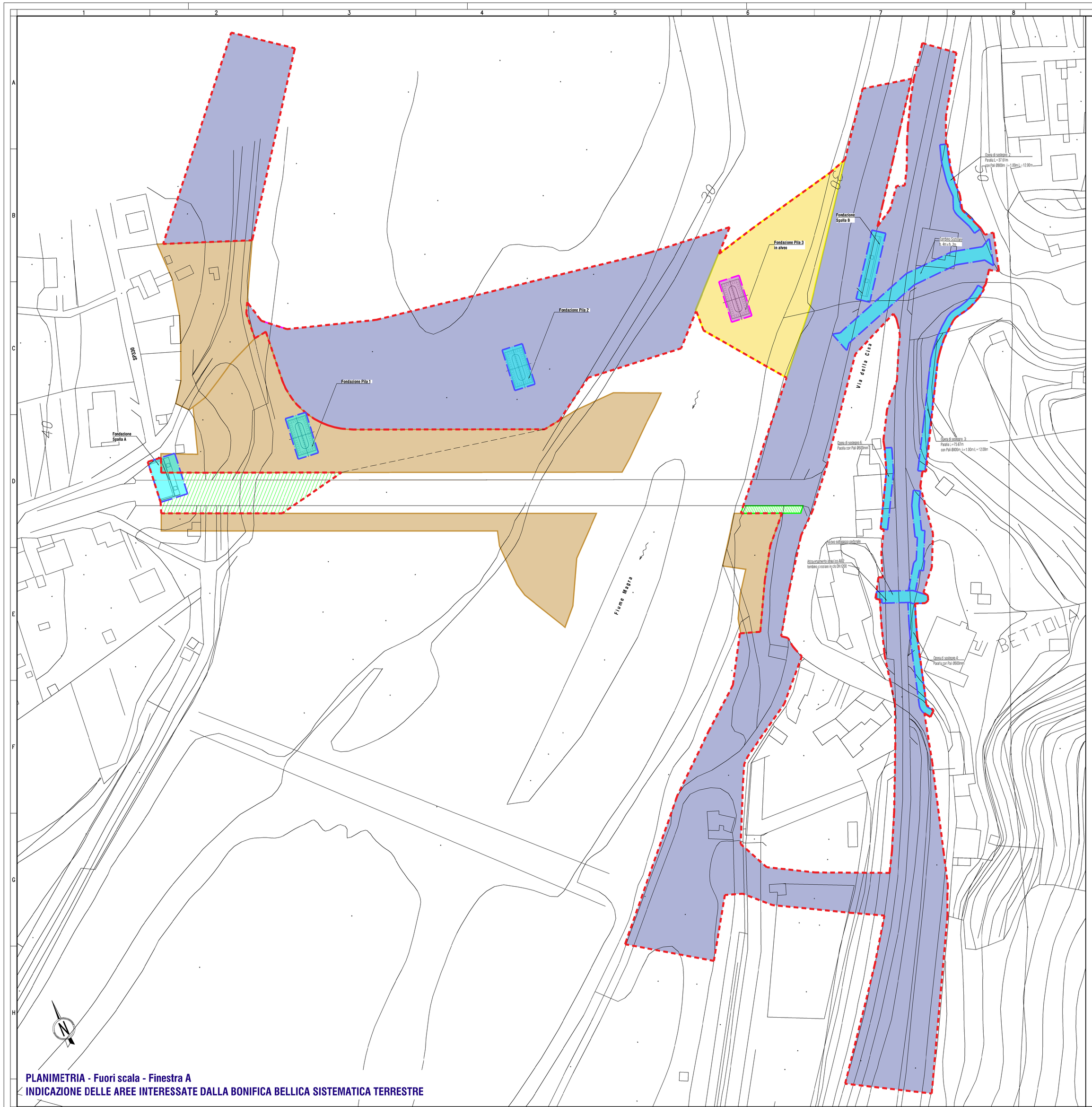

PLANIMETRIA - Fuori scala - Finestra A
INDICAZIONE DELLE AREE INTERESSATE DALLA BONIFICA BELLICA SISTEMATICA TERRESTRE

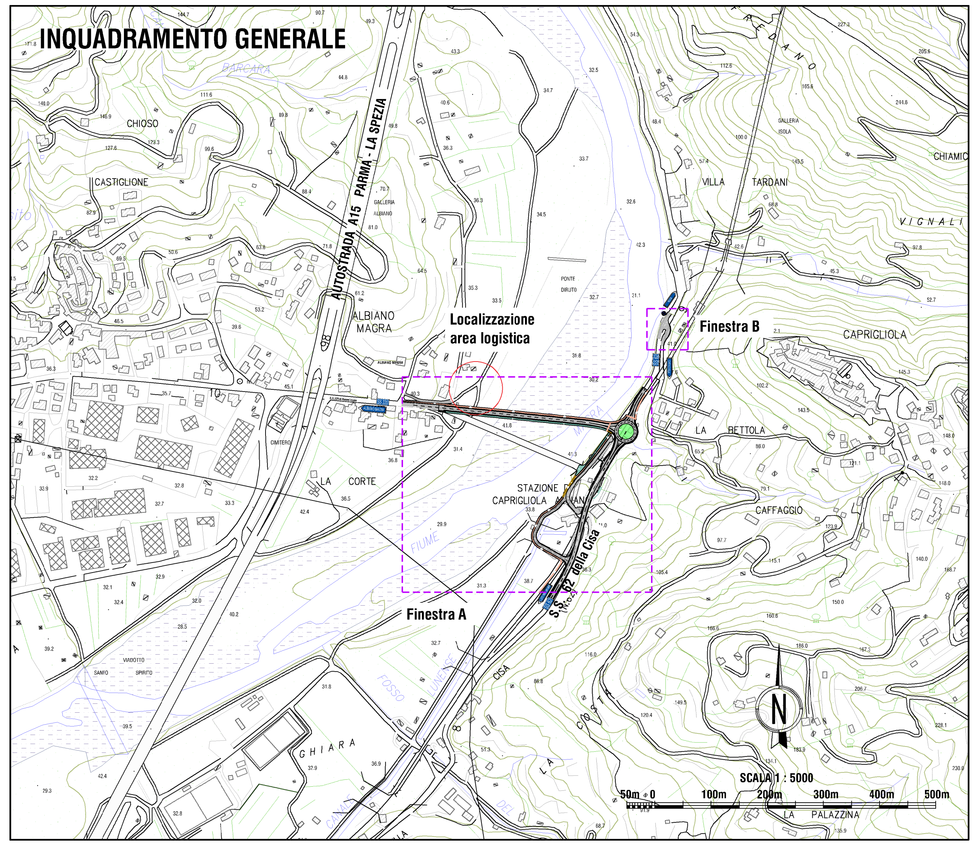

LEGENDA

- AREA DI INTERVENTO - BONIFICA SUPERFICIALE eseguita fino a 1,00m di profondità - 32.475,00 mq
- AREA BONIFICA PROFONDA GIA' ESEGUITA DURANTE IL CANTIERE STRALCIO 1
- AREA ESCLUSA DALLA BONIFICA CANTIERE STRALCIO 1 IN QUANTO OCCUPATA DAL MANUFATTO CROLLATO, MA RICOMPRESA IN STRALCIO 2
  AREA DI INTERVENTO - BONIFICA PROFONDA eseguita mediante trivellazioni a maglia di mt 2,80x2,80 spinte fino alla profondità ridotta di mt 3,00, in funzione della quota dello scavo eseguito, con garanzia a mt 4,00 dal piano consegnato - sup 938,00 mq
- AREA DI INTERVENTO - BONIFICA PROFONDA eseguita mediante trivellazioni a maglia di mt 2,80x2,80 spinte fino alla profondità ridotta di mt 3,00, in funzione della quota dello scavo eseguito, con garanzia a mt 4,00 dal piano consegnato - sup. 27.025,00mq
- AREA DI INTERVENTO - BONIFICA PROFONDA eseguita mediante trivellazioni a maglia di mt 2,80x2,80 spinte fino alla profondità di mt 7,00, in funzione della quota dello scavo eseguito, con garanzia a mt 8,00 dal piano consegnato - sup 2.279,00 mq
- BONIFICA SUBACQUEA DI TIPO PROFONDO 7m profondità 7.00 m dal fondo alveo - sup. 141,00 mq
- BONIFICA SUBACQUEA DI TIPO PROFONDO 3 m profondità 3 m - sup. 2.281,00 mq

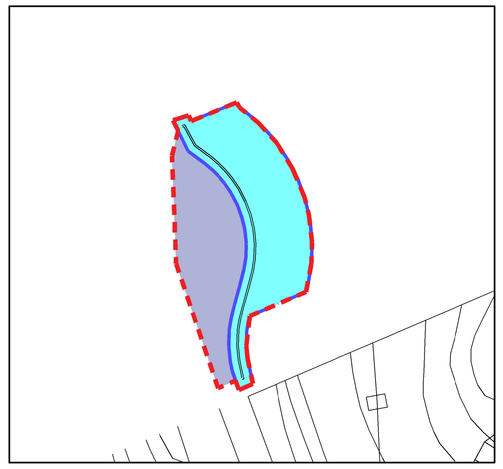

PLANIMETRIA Scala 1:500 - Finestra B
INDICAZIONE DELLE AREE INTERESSATE DALLA BONIFICA BELLICA SISTEMATICA TERRESTRE

SCHEMA GEOMETRICO BONIFICA ORDIGNI BELLICI

Pianta

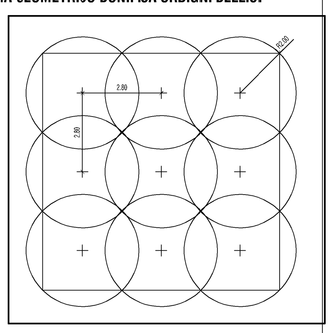

Sezione

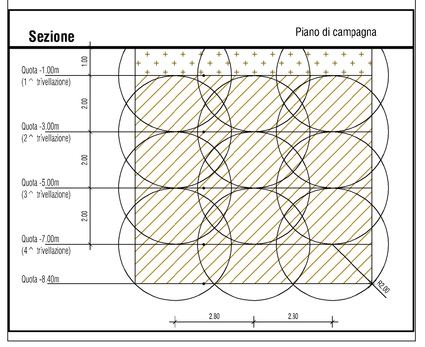

ANAS S.p.A. - Gruppo Ferrovie dello Stato Italiane

Cap.Soc. € 2.269.892.000,00 - scr. R.E.A. 1024951 - P.IVA 02133681003 - C.F. 80208450587
Sede legale: Via Monzambano, 10 - 00185 Roma - Tel. 06 44461 - Fax 06 4456524
Sede Compartimentale: Viale dis Mille, 36 - 501.1 Firenze - Tel. 055.56401 - Fax. 075.573497
Pec: anas.toscana@postacert.stradeanas.it

GRUPPO FS ITALIANE

STRUTTURA TERRITORIALE TOSCANA - AREA GESTIONE RETE

S.S.330 – Lavori di ricostruzione del ponte sul fiume Magra al km 10+422
STRALCIO 2 – PROGETTO DEL NUOVO PONTE E DELLE OPERE COMPLEMENTARI

PROGETTO DEFINITIVO — COD. ACMSFI0ES86

PROGETTAZIONE:
MANDATARIA: TECHNITAL — MANDANTE: POLITECNICA — MANDANTE: MATILDI-PARTNERS

IL RESPONSABILE DELL'INTEGRAZIONE DELLE PRESTAZIONI SPECIALISTICHE:
Ing. Filippo Bianda – TECHNITAL
Ordine Ingegneri Provincia di Verona al n. A2165

IL GEOLOGO:
Dott. Geol. Emanuele Fiessia – TECHNITAL
Ordine dei Geologi Regione Veneto – n. 501/A

IL COORDINATORE PER LA SICUREZZA IN FASE DI PROGETTAZIONE:
Geom. Stefano Caccianiga – POLITECNICA
Collegio Geometri Provincia di Firenze n.3453/12

VISTO: IL RESP. DEL PROCEDIMENTO:
Ing. Gioacchino Del Monaco

VISTO: IL DIRETTORE PER L'ESECUZIONE DEL CONTRATTO
Ing. Mirko Fagioli

PROTOCOLLO: DATA:

IL PROGETTISTA:
GRUPPO DI PROGETTAZIONE:
COORDINAMENTO PROGETTAZIONE, PROGETTAZIONE STRADALE, GEOTECNICA E RAPPORTI CON ENTI:
Ing. Luciano Viscanti (Politecnica)–Ordine Ingegneri Prov. Firenze n.5709
STRUTTURE:
Ing. Carlo Vittorio Matildi (Matildi+P)–Ord. Ingegneri Prov. Bologna n.9453/B
IDROLOGIA ED IDRAULICA:
Ing. Alessandro Cecchetti (Politecnica)–Ord. Ingegneri Prov. Grosseto n.760
AMBIENTE E PAESAGGIO:
Arch. Maria Cristina Frega(Politecnica)–Ord. Architetti Prov.Modena n. 611
CANTIERIZZAZIONE E FASI ESECUTIVE:
Geom. Stefano Caccianiga–(Politecnica)–Collegio geometri Firenze n.3453/12

00 – INQUADRAMENTO
Planimetria indagini Bonifica Ordigni Bellici

CODICE PROGETTO (PROGETTO / LIV. PROG. / N. PROG.)	NOME FILE	PROGR. ELAB.	REV.	SCALA
MSFI37P2001	0007_T02EG00SICPU01A	0007	A	varie
	CODICE ELAB. T02EG00SICPU01			

REV.	DESCRIZIONE	DATA	SOCIETA'	REDATTO	VERIFICATO	APPROVATO
D						
C						
B						
A	EMISSIONE	15/09/20	POLITECNICA	S.Gilar	S.Caccianiga	F.Bianda