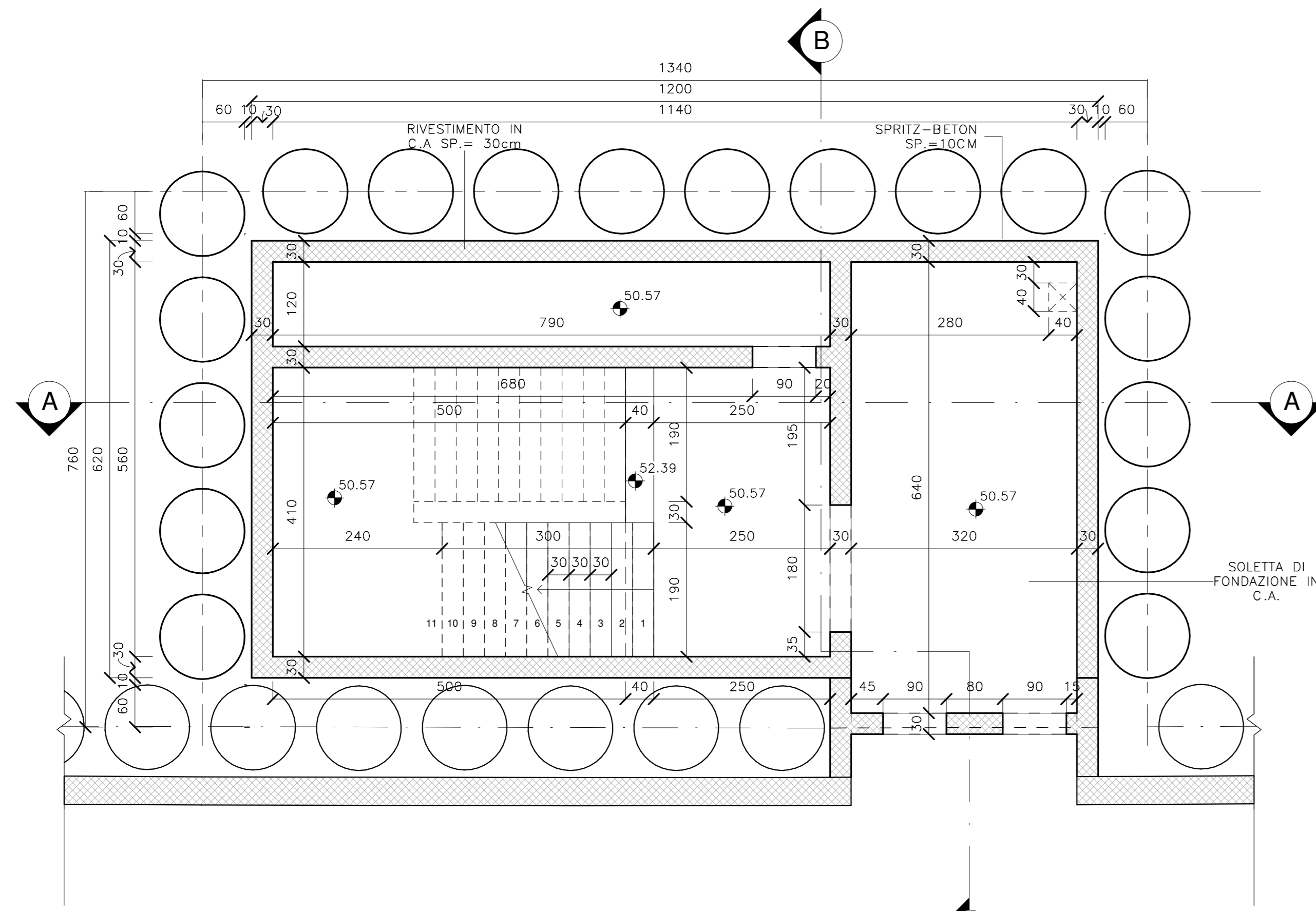
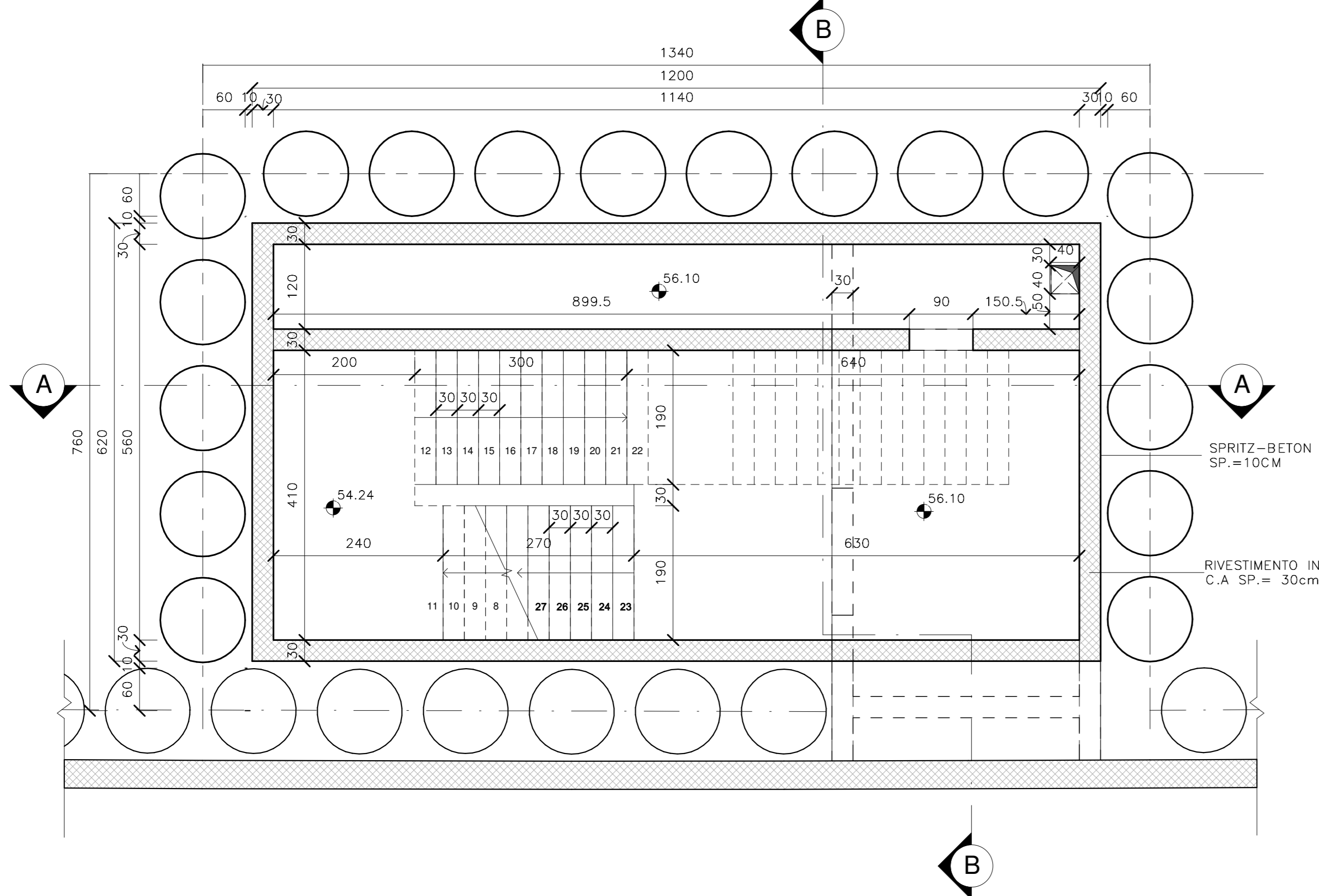


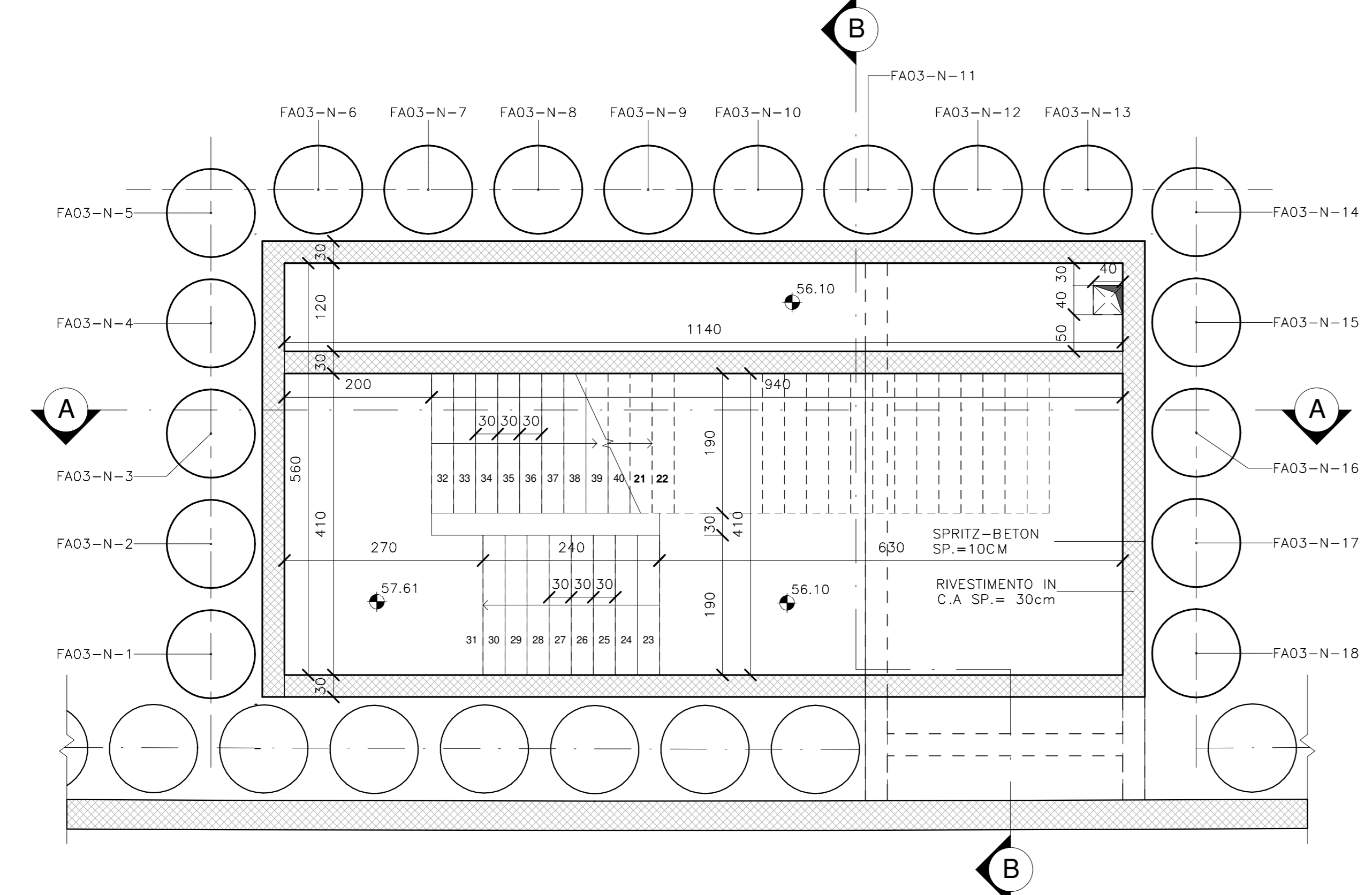
PIANTA LIVELLO 50.57 - Scala 1 : 50



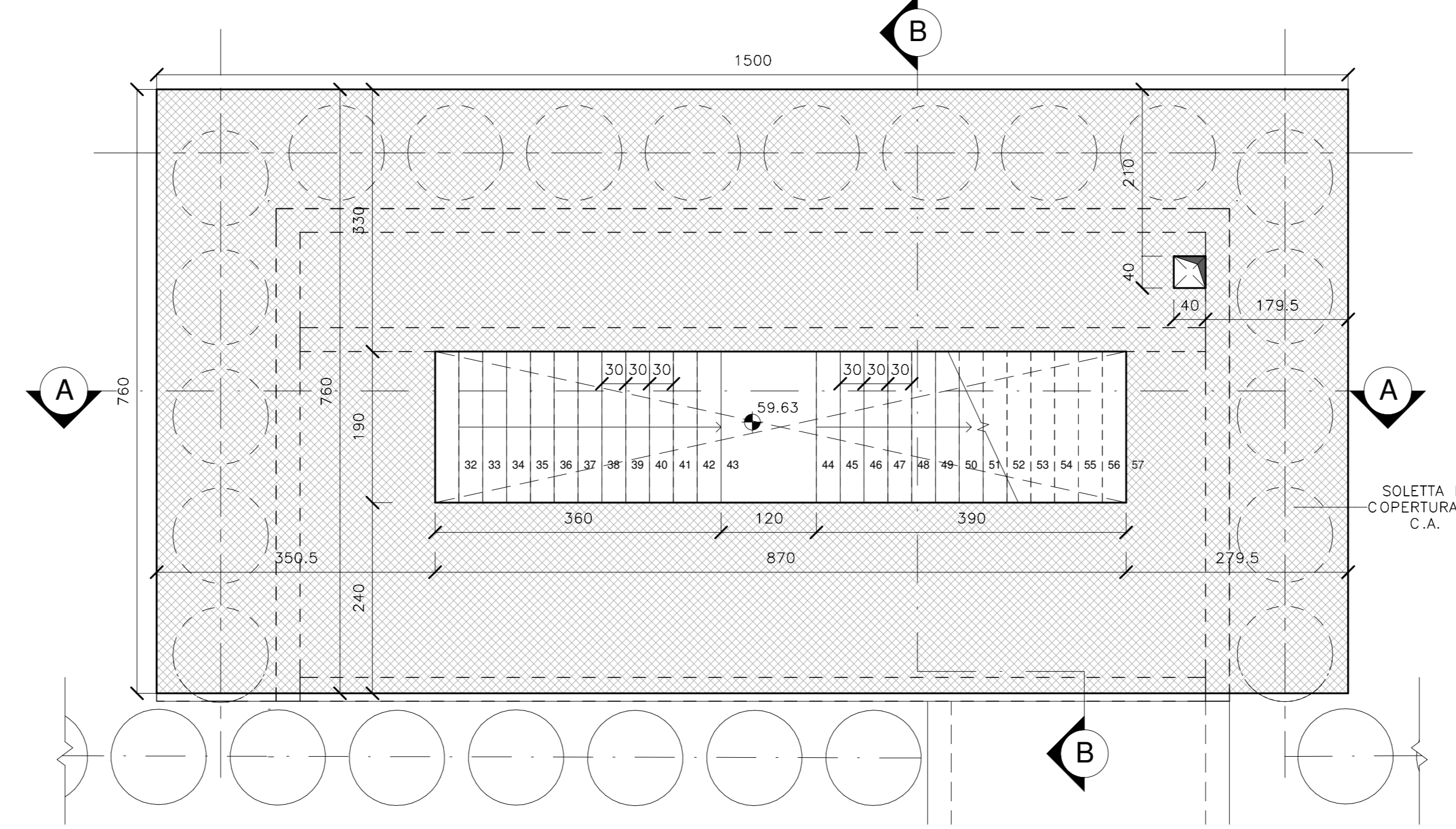
PIANTA LIVELLO 56.10 - Scala 1 : 50



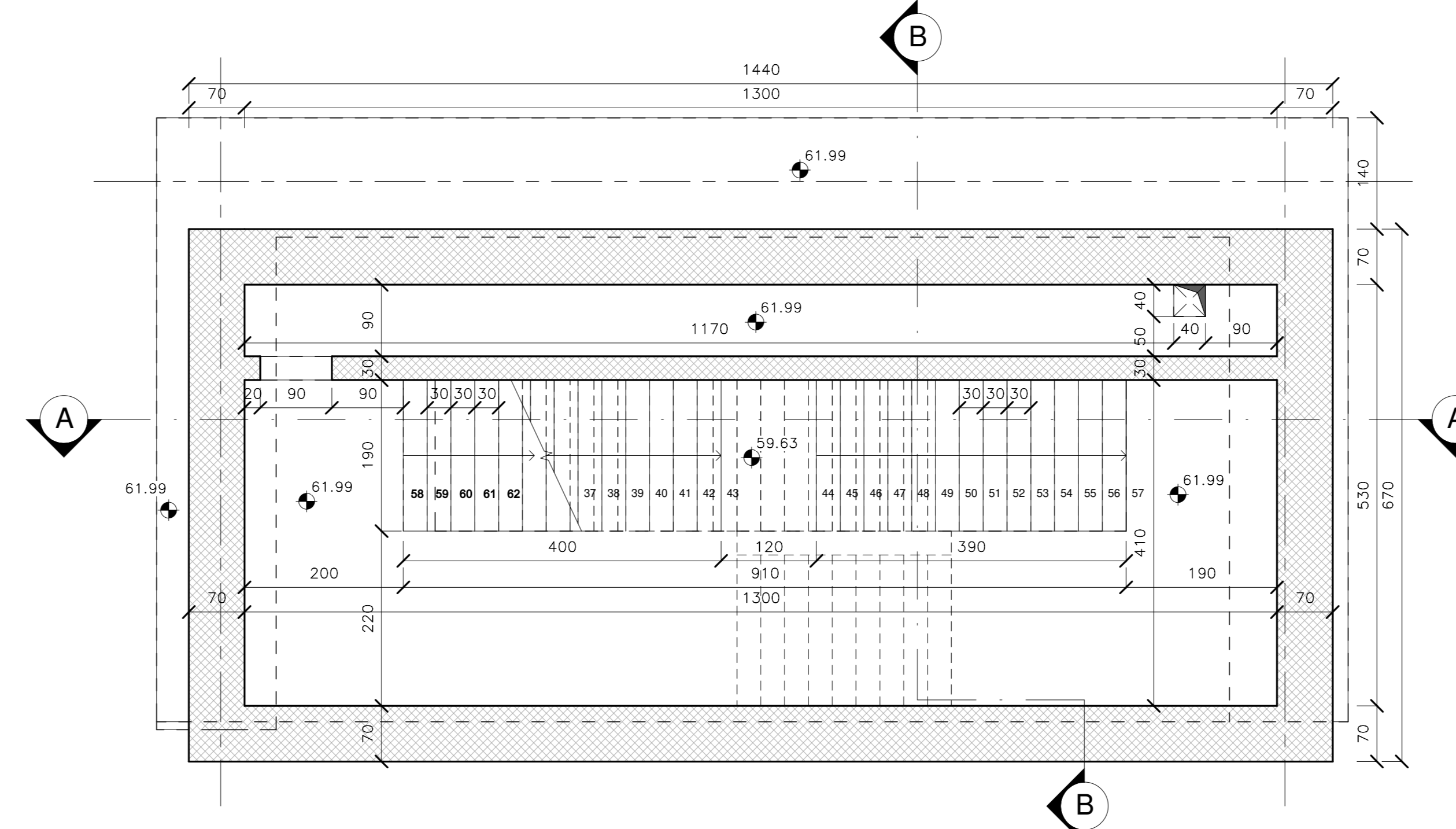
PIANTA LIVELLO 60.24 TRACCIAMENTO PALI - Scala 1 : 50



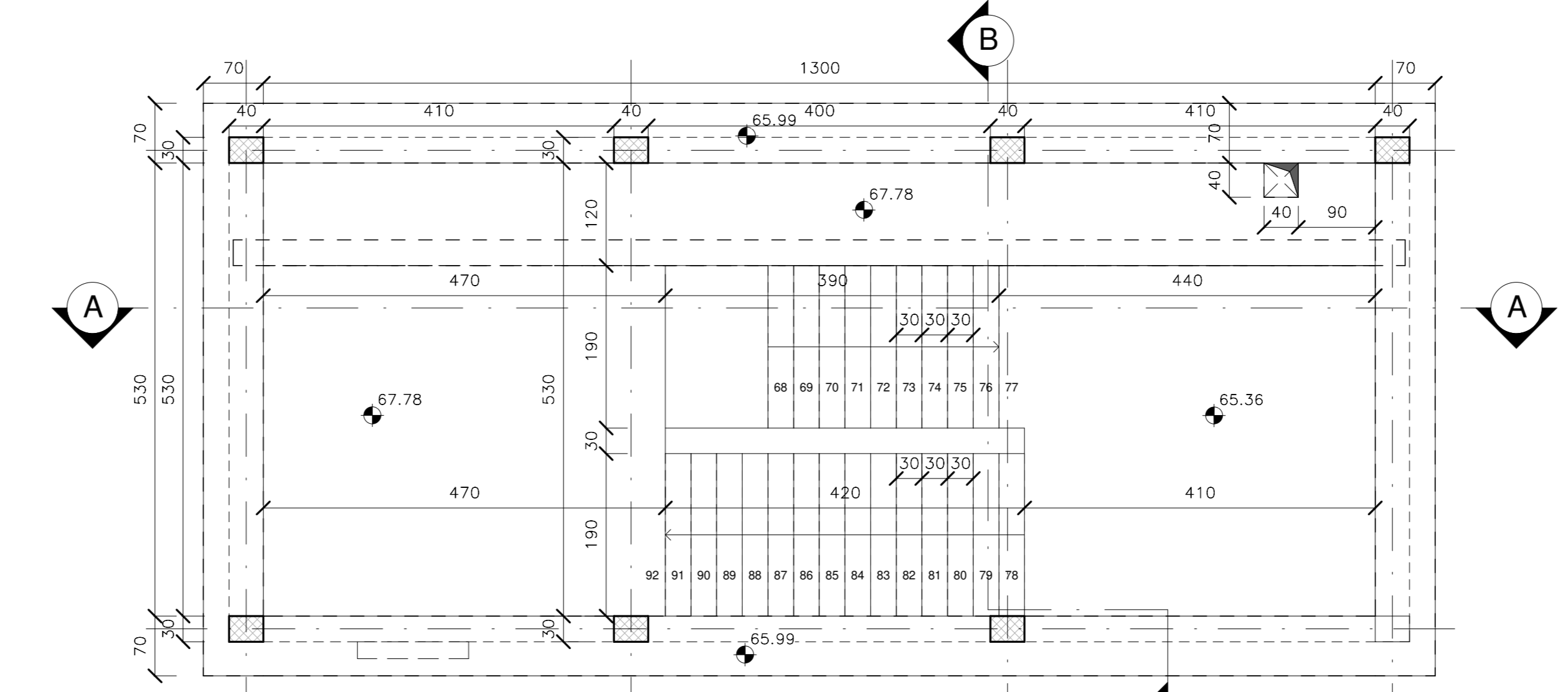
PIANTA LIVELLO SOLETTA COPERTURA - Scala 1 : 50



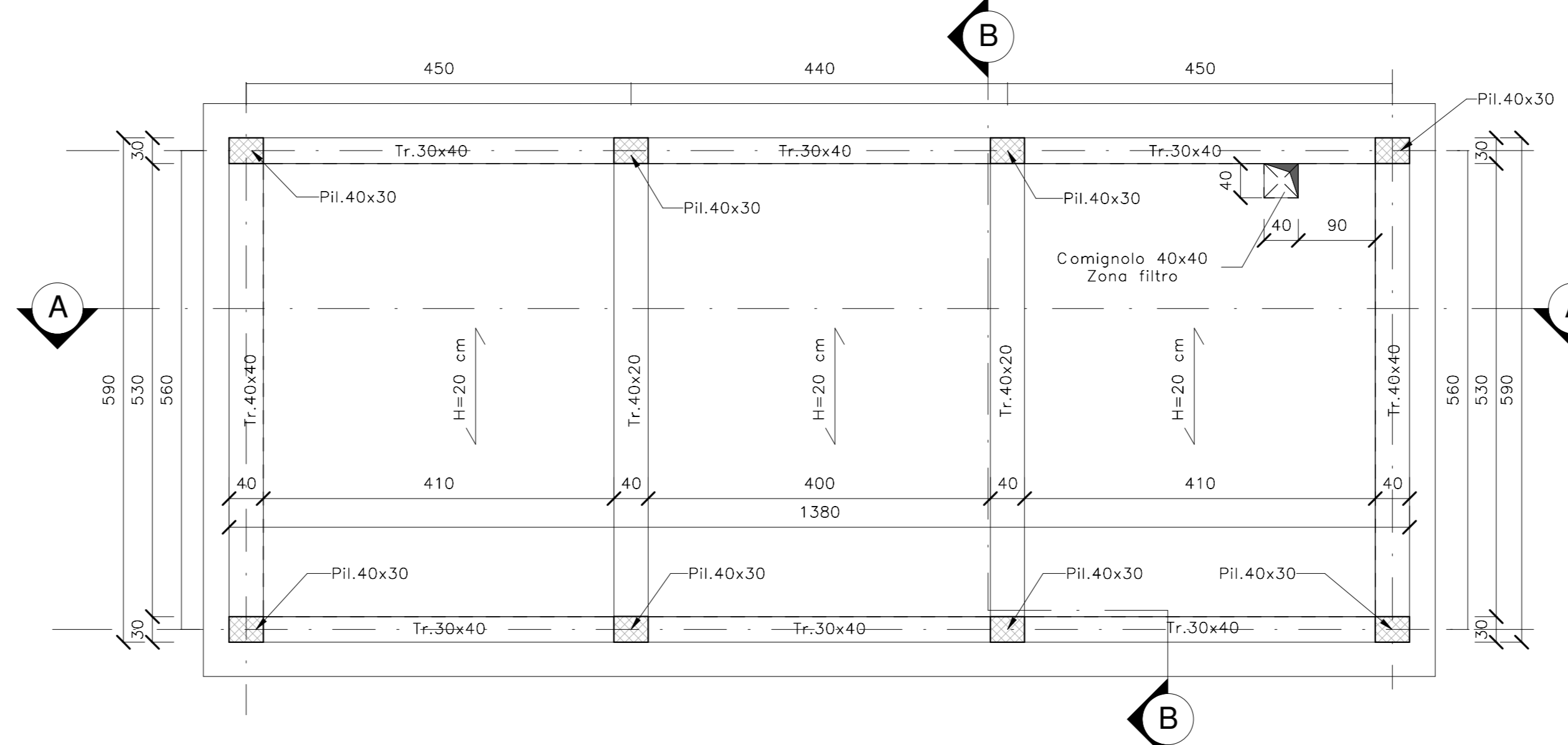
PIANTA LIVELLO 61.99 - Scala 1 : 50



PIANTA LIVELLO 67.78 - Scala 1 : 50



PIANTA LIVELLO 71.05 - Scala 1 : 50



PALI FA03-N					
n°	X	Y	L (m)	QUOTA ESEC. (m.s.l.m)	
FA03-N-1	201143.488	600504.544	21	60.153	
FA03-N-2	201143.117	600505.994	21	60.153	
FA03-N-3	201142.737	600507.446	21	60.153	
FA03-N-4	201142.356	600508.896	21	60.154	
FA03-N-5	201141.976	600510.347	21	60.154	
FA03-N-6	201143.314	600511.026	21	60.170	
FA03-N-7	201144.700	600511.406	21	60.186	
FA03-N-8	201146.206	600511.785	21	60.202	
FA03-N-9	201147.682	600512.164	21	60.220	
FA03-N-10	201149.088	600512.543	21	60.239	
FA03-N-11	201150.544	600512.922	21	60.259	
FA03-N-12	201151.990	600513.302	21	60.270	
FA03-N-13	201153.437	600513.681	21	60.277	
FA03-N-14	201154.835	600513.758	21	60.287	
FA03-N-15	201155.315	600512.308	21	60.297	
FA03-N-16	201155.695	600510.856	21	60.298	
FA03-N-17	201156.076	600509.406	21	60.297	
FA03-N-18	201156.456	600507.955	21	60.297	

PALI FA03-S					
n°	X	Y	L (m)	QUOTA ESEC. (m.s.l.m)	
FA03-S-1	201147.285	600490.095	21	60.153	
FA03-S-2	201147.665	600488.644	21	60.153	
FA03-S-3	201148.046	600487.193	21	60.153	
FA03-S-4	201148.426	600485.742	21	60.153	
FA03-S-5	201148.806	600484.291	21	60.154	
FA03-S-6	201150.306	600484.327	21	60.169	
FA03-S-7	201151.755	600484.707	21	60.185	
FA03-S-8	201153.203	600485.087	21	60.201	
FA03-S-9	201154.652	600485.466	21	60.217	
FA03-S-10	201156.101	600485.846	21	60.233	
FA03-S-11	201157.550	600486.226	21	60.249	
FA03-S-12	201158.998	600486.606	21	60.264	
FA03-S-13	201160.447	600486.986	21	60.280	
FA03-S-14	201161.765	600487.703	21	60.296	
FA03-S-15	201161.384	600489.154	21	60.296	
FA03-S-16	201161.004	600490.604	21	60.296	
FA03-S-17	201160.624	600492.056	21	60.296	
FA03-S-18	201160.243	600493.506	21	60.296	

ELABORATI DI RIFERIMENTO

CARATTERISTICHE DEI MATERIALI

Per le caratteristiche dei materiali, note generali e prescrizioni fare riferimento all'elaborato: IF26.1.2.E.ZZ.SP.GA.00.0.0.001

NOTE GENERALI

Le dimensioni sono in cm, se non diversamente indicato.

COMMITTENTE: **RFI** RETE FERROVIARIA ITALIANA GRUPPO ENTELE DELLO STATO ITALIANO

DIRETTORE LAVORI: **ITALFERR** GRUPPO ENTELE DELLO STATO ITALIANO

APPALTATORE: **PIZZAROTTI**, **Chella**, **ITINERA**, **SALCEF**, **EDS INFRASTRUTTURE**

PROGETTAZIONE: **GEODATA ENGINEERING**, **ITINERA**, **RIR**

PROGETTISTA: Ing. Nicola CUOZZO

DIRETTORE DELLA PROGETTAZIONE: Ing. Federico DI BENEDETTO

PROGETTO ESECUTIVO

ITINERARIO NAPOLI - BARI
 RADDOPPIO TRATTA CANCELLO-BENEVENTO
 IL LOTTO FUNZIONALE FRASSO TELESINO - VITULIANO
 1° LOTTO FUNZIONALE FRASSO TELESINO - TELESE

GA02 - GALLERIA ARTIFICIALE DI TELESE DAL KM 22-263 AL KM 25+200
 USCITA DI EMERGENZA AL KM 23+252.04 (B.D)
 CARPENTERIA - PIANTE

APPALTATORE: **ITINERA**

SCALA: 1:50

COMMESSA	LOTTO	FASE	ENTE	TIPO DOC.	OPERA/DISCIPLINA	PROGR.	REV.
IF26	12	E	ZZ	BB	GA0200	006	B

Rev.	Descrizione	Preparato	Data	Verificato	Data	Approvato	Data	Autore/Date
A	EMISSIONE	GLUCIELLO	24/02/2020	D'AVELLANO	24/02/2020	F. DI BENEDETTO	24/02/2020	Ing. Nicola CUOZZO
B	REVISIONE A PROPOSITO DI MODIFICHE	GLUCIELLO	24/02/2020	S. DI CARULLO	23/02/2020	F. DI BENEDETTO	23/02/2020	

File: IF26-12-ZZBBGA020006B n. Ed.: 1